

## RELATÓRIO DE SITUAÇÃO DE EMERGÊNCIA

### Dados do Evento

- I. **Evento:** 20221123-1
- II. **Período do Evento:** 03/10/2022 14:00 a 06/10/2022 23:59
- III. **Publicação:** 30/12/2022 17:00

#### IV. COBRADE:

1.3.2.1.2

**Grupo:** Meteorológico  
**Subgrupo:** Tempestades  
**Tipo:** Tempestade Local / Convectiva  
**Subtipo:** Tempestade de Raios

1.3.2.1.3

**Grupo:** Meteorológico  
**Subgrupo:** Tempestades  
**Tipo:** Tempestade Local / Convectiva  
**Subtipo:** Granizo

1.3.2.1.4

**Grupo:** Meteorológico  
**Subgrupo:** Tempestades  
**Tipo:** Tempestade Local / Convectiva  
**Subtipo:** Chuvas Intensas

1.3.2.1.5

**Grupo:** Meteorológico  
**Subgrupo:** Tempestades  
**Tipo:** Tempestade Local / Convectiva  
**Subtipo:** Vendaval

- V. **Interrupções:** Ver Anexo III
- VI. **Decreto:** Não se aplica
- VII. **Relatório de Evidências:** 20221123-1

### Evidências

- I. **Relatório:** 20221123-1
- II. **Informações do Decreto:** Não se aplica
- III. **Descrição do Evento**

Este relatório apresenta relato e evidências do Evento que gerou interrupções classificadas e expurgadas como Interrupções em Situação de Emergência conforme Item 208 do Módulo 1 do PRODIST que estabelece que podem ser consideradas Interrupções em Situação de Emergência aquelas decorrentes de Evento cujo somatório do CHI seja superior ao calculado pela equação

$$CHI > 2.612 \times N^{0,35}$$



Onde N = número de consumidores da distribuidora do mês de outubro do ano anterior ao período de apuração.

No período entre os dias 03 e 06 de outubro de 2022, o estado de Minas Gerais, devido à uma frente fria estacionária, foi afetado por fortes chuvas acompanhadas de milhares de descargas atmosféricas, granizo e ventos fortes, conforme detalhado no laudo meteorológico em anexo.

O detalhamento abaixo resume, por regional de distribuição da Cemig D, o período crítico e a abrangência do evento conforme apresentado em laudo meteorológico:

<b>Regionais</b>	<b>Período</b>
<b>Centro</b>	03/10/2022 22:00 à 06/10/2022 23:59
<b>Leste</b>	03/10/2022 21:00 à 06/10/2022 20:00
<b>Norte</b>	03/10/2022 15:00 à 06/10/2022 23:59
<b>Oeste</b>	03/10/2022 14:00 à 06/10/2022 20:00
<b>Mantiqueira</b>	03/10/2022 17:00 à 06/10/2022 18:00
<b>Sul</b>	03/10/2022 14:00 à 06/10/2022 23:00
<b>Triângulo</b>	03/10/2022 15:00 à 06/10/2022 23:00

Além disso, faz-se importante destacar que, para fins de seleção das interrupções decorrentes do evento, fez-se o uso a lista de Fatos Geradores definidas pelo Anexo 8.C do Módulo 8 do PRODIST, tendo sido os expurgos restritos as ocorrências de causa Meio Ambiente (Árvore ou Vegetação, Vento, Descargas Atmosféricas, Inundação, Erosão) e as causas Não Programadas e Não Classificadas quando associadas a condições atmosféricas adversas devido ao evento.

#### **IV. Danos ao Sistema Elétrico**

Durante o período do evento, foram registradas ocorrências emergenciais devido a danos diretos aos ativos, principalmente devido à queda de vegetação sobre a rede de distribuição e descargas atmosféricas, os principais fatores geradores associados ao evento. A maior concentração de ocorrências ocorreu nas regiões Mantiqueira, Sul e Triângulo.

A tabela a seguir representa a quantidade de dispositivos, por tipo, que foram operados durante o evento.

Equipamento	Quantidade Operado
Disjuntor - Linha de Distribuição	7
Disjuntor - Alimentador	5
Religador	426
Seccionizador	7
Regulador de Tensão	3
Chave Fusível Repetidora MT	415
Chave Fusível Derivação MT	965
Chave Seccionadora MT	59
Chave Faca Adaptada	36
Transformador de Distribuição	1841
Interrupção Individual	23

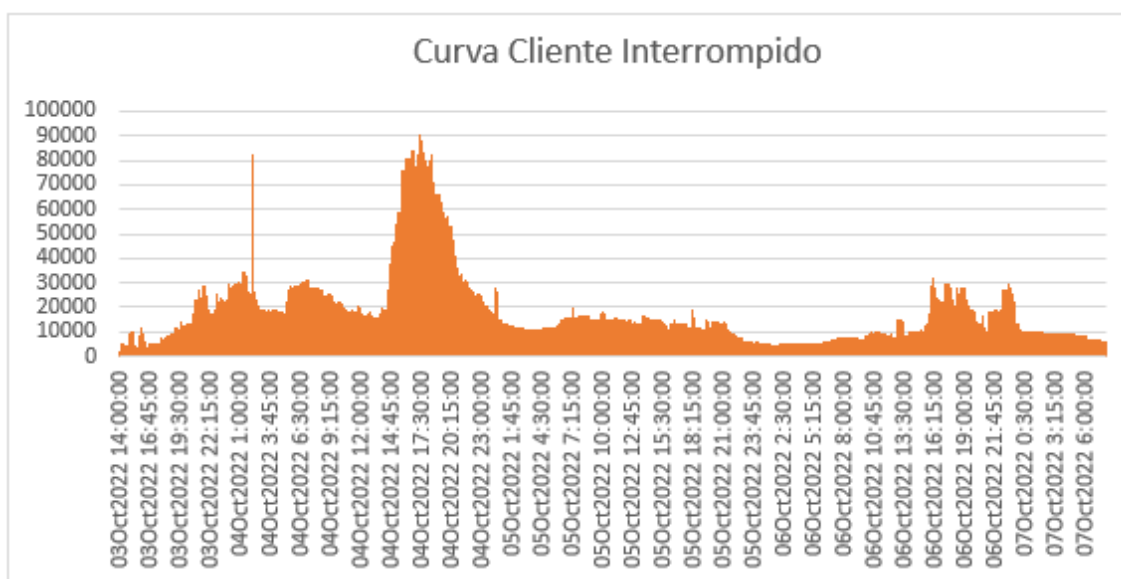
O reflexo das ocorrências foram 3.787 interrupções classificadas como expurgáveis conforme pode ser observado no Anexo deste documento, detalhadas com seus horários individuais, quantidades de consumidores afetados e causas.

## V. Relato Técnico

Quando da existência de um evento, a rede de distribuição pode ser afetada por ocorrências associadas ao meio ambiente (não gerenciáveis) ou relacionadas a operação do sistema (gerenciáveis). Nesse sentido, cabe destacar que a Cemig D despacha suas equipes de forma eficiente sem distinção da causa raiz, uma vez que o fato gerador somente é confirmado in loco, incluindo as ocorrências emergenciais sem serviços executados, que podem atrasar o atendimento de ocorrências com desligamentos.

Ressalta-se que a grande quantidade de ocorrências simultâneas associada a condições de dificuldade de acesso encontrada em alguns locais, em razão de vegetações derrubadas e pontos de alagamentos, comprometeram os tempos de atendimento.

O gráfico abaixo apresenta a curva de consumidores interrompidos no período, pela qual é possível verificar, em virtude da elevada quantidade de clientes afetados durante os dias, a severidade do evento. Ademais, destaca-se o pico de maior expressão ocorrido no dia 04/10.





### **Ações de Restabelecimento**

Para realizar o atendimento das ocorrências registradas nesses dias e restabelecer a energia elétrica ao redor do estado, foram usadas a quantidade abaixo de equipes:

03/10/2022 – 149 Turmas  
04/10/2022– 588 Turmas  
05/10/2022 – 530 Turmas  
06/10/2022 – 520 Turmas  
07/10/2022 - 204 Turmas  
>08/10/2022 – 39 Turmas

A distribuição dessas equipes ao longo do estado pode ser verificada abaixo, que representa a quantidade de equipes por malha regional da Cemig D:

Centro – 218 Turmas  
Leste – 314 Turmas  
Mantiqueira – 287 Turmas  
Norte – 295 Turmas  
Oeste – 273 Turmas  
Sul – 354 Turmas  
Triângulo – 293 Turmas

### **VI. Indicadores de Tempo de Atendimento**

**Tempo Médio de Preparação (TMP em minutos): 590,87**

**Tempo Médio de Deslocamento (TMD em minutos): 32,77**

**Tempo Médio de Execução (TME em minutos): 20,63**

### **VII. Unidades Consumidoras Atingidas: 583.037**

**VIII. Municípios Atingidos:** ABADIA DOS DOURADOS, ABAETE, ABRE CAMPO, ACAIACA, ACUCENA, AGUA BOA, AGUA COMPRIDA, AGUANIL, AIMORES, AIURUOCA, ALAGOA, ALBERTINA, ALFENAS, ALMENARA, ALPERCATA, ALPINOPOLIS, ALTEROSA, ALTO CAPARAO, ALTO RIO DOCE, ALVARENGA, ALVINOPOLIS, ALVORADA DE MINAS, AMPARO DA SERRA, ANDRADAS, ANDRELANDIA, ANGELANDIA, ANTONIO CARLOS, ANTONIO DIAS, ARACAI, ARACITABA, ARACUAI, ARAGUARI, ARANTINA, ARAPUA, ARAUJOS, ARAXA, ARCOS, AREADO, ARINOS, AUGUSTO DE LIMA, BAEPENDI, BALDIM, BAMBUI, BARAO DE COCAIS, BARBACENA, BARRA LONGA, BARROSO, BELA VISTA DE MINAS, BELMIRO BRAGA, BELO HORIZONTE, BELO ORIENTE, BELO VALE, BERILO, BERTOPOLIS, BETIM, BIAS FORTES, BIQUINHAS, BOA ESPERANCA, BOCAINA DE MINAS, BOCAIUVA, BOM DESPACHO, BOM JESUS DA PENHA, BOM JESUS DO AMPARO, BOM JESUS DO GALHO, BOM REPOUSO, BOM SUCESSO, BONFIM, BONFINOPOLIS DE MINAS, BORDA DA MATA, BOTELHOS, BRAS PIRES, BRASILANDIA DE MINAS, BRASILIA DE MINAS, BRASOPOLIS, BRAUNAS, BRUMADINHO, BUENOPOLIS, BUGRE, BURITIS, BURITIZEIRO, CABECEIRA GRANDE, CABO VERDE, CACHOEIRA DA PRATA, CACHOEIRA DE MINAS, CACHOEIRA DE PAJEU, CACHOEIRA DOURADA, CAETANOPOLIS, CAETE, CAIANA, CALDAS, CAMBUQUIRA, CAMPANARIO, CAMPANHA, CAMPESTRE, CAMPINA VERDE, CAMPO BELO, CAMPO DO MEIO, CAMPO FLORIDO, CAMPOS ALTOS, CAMPOS GERAIS, CANA VERDE, CANAPOLIS, CANDEIAS, CANTAGALO, CAPELA NOVA, CAPELINHA, CAPETINGA, CAPIM BRANCO, CAPINOPOLIS, CAPITAO ENEAS, CAPITOLIO, CARAI, CARANAIBA, CARANDAI, CARANGOLA, CARATINGA, CARBONITA, CAREACU, CARLOS CHAGAS, CARMESIA, CARMO DA MATA, CARMO DE MINAS, CARMO DO CACHOEIRA, CARMO DO CAJURU, CARMO DO PARANAIBA, CARMO DO RIO CLARO, CARMOPOLIS DE MINAS, CARNEIRINHO, CARRANCAS, CARVALHOPOLIS, CARVALHOS, CASA GRANDE, CASSIA, CATAS ALTAS, CATAS ALTAS DA NORUEGA, CATUJI, CATUTI, CAXAMBU, CEDRO DO ABAETE, CENTRAL DE MINAS, CENTRALINA, CHACARA, CHALE, CHAPADA GAUCHA, CIPOTANEA, CLARAVAL, CLAUDIO, COLUNA, COMENDADOR GOMES, CONCEICAO APARECIDA, CONCEICAO DAS ALAGOAS, CONCEICAO DAS PEDRAS, CONCEICAO DE IPANEMA, CONCEICAO DO MATO DENTRO, CONCEICAO DO PARA, CONCEICAO DO RIO VERDE, CONCEICAO DOS OUROS, CONGONHAL, CONGONHAS, CONGONHAS DO



NORTE, CONQUISTA, CONSELHEIRO LAFAIETE, CONSELHEIRO PENA, CONTAGEM, COQUEIRAL, CORACAO DE JESUS, CORDISBURGO, CORDISLANDIA, CORINTO, COROACI, COROMANDEL, CORONEL FABRICIANO, CORONEL MURTA, CORONEL PACHECO, CORONEL XAVIER CHAVES, CORREGO DANTA, CORREGO NOVO, COUTO MAGALHAES DE MINAS, CRISTAIS, CRISTALIA, CRISTIANO OTONI, CRISTINA, CRUCILANDIA, CRUZILIA, CURVELO, DATAS, DELFIM MOREIRA, DELFINOPOLIS, DELTA, DESTERRO DE ENTRE RIOS, DESTERRO DO MELO, DIAMANTINA, DIOGO DE VASCONCELOS, DIVINO, DIVINO DAS LARANJEIRAS, DIVINOLANDIA DE MINAS, DIVINOPOLIS, DIVISA NOVA, DIVISOPOLIS, DOM BOSCO, DOM CAVATI, DOM JOAQUIM, DOM SILVERIO, DOM VICOSO, DORES DE CAMPOS, DORES DE GUANHAES, DORES DO INDAIA, DORES DO TURVO, DORESOPOLIS, DOURADOQUARA, ELOI MENDES, ENGENHEIRO CALDAS, ENGENHEIRO NAVARRO, ENTRE FOLHAS, ENTRE RIOS DE MINAS, ESMERALDAS, ESPERA FELIZ, ESPINOSA, ESPIRITO SANTO DO DOURADO, ESTRELA DALVA, ESTRELA DO INDAIA, EWBANK DA CAMARA, FAMA, FELISBURGO, FELIXLANDIA, FERROS, FERVEDOURO, FLORESTAL, FORMIGA, FORMOSO, FORTALEZA DE MINAS, FORTUNA DE MINAS, FRANCISCO BADARO, FRANCISCO DUMONT, FRANCISCO SA, FRANCISOPOLIS, FREI GASPAR, FREI INOCENCIO, FRUTA DE LEITE, FRUTAL, FUNILANDIA, GALILEIA, GLAUCILANDIA, GOIABEIRA, GOIANA, GONCALVES, GONZAGA, GOUVEIA, GOVERNADOR VALADARES, GRAO MOGOL, GRUPIARA, GUANHAES, GUAPE, GUARACIABA, GUARACIAMA, GUARARA, GUARDA MOR, GUAXUPE, GUIMARANIA, GURINHATA, HELIODORA, IAPU, IBERTIOGA, IBIA, IBIAI, IBIRACI, IBIRITE, IBITIURA DE MINAS, IBITURUNA, ICARAI DE MINAS, IGARAPE, IGARATINGA, IGUATAMA, IJACI, ILICINEA, IMBE DE MINAS, INCONFIDENTES, INDIANOPOLIS, INGAI, INHAPIM, INHAUMA, INIMUTABA, IPABA, IPANEMA, IPATINGA, IPUJUNA, ITABIRA, ITABIRINHA DE MANTENA, ITABIRITO, ITACAMBIRA, ITACARAMBI, ITAGUARA, ITAIBE, ITAJUBA, ITAMARANDIBA, ITAMBACURI, ITAMBE DO MATO DENTRO, ITAMONTE, ITANHOMI, ITAOBIM, ITAPAGIPE, ITAPECERICA, ITATIAIUCU, ITAU DE MINAS, ITAUNA, ITAVERAVA, ITINGA, ITUETA, ITUIUTABA, ITUMIRIM, ITURAMA, ITUTINGA, JABOTICATUBAS, JACUI, JACUTINGA, JAIBA, JANAUBA, JANUARIA, JECEABA, JEQUERI, JEQUITAI, JEQUITIBA, JEQUITINHONHA, JESUANIA, JOANESIA, JOAO MONLEVADE, JOAO PINHEIRO, JOAQUIM FELICIO, JOSE GONCALVES DE MINAS, JUATUBA, JUIZ DE FORA, JURAMENTO, JURUAIA, LADAINHA, LAGAMAR, LAGOA DA PRATA, LAGOA DOS PATOS, LAGOA DOURADA, LAGOA FORMOSA, LAGOA GRANDE, LAGOA SANTA, LAJINHA, LAMBARI, LAMIM, LASSANCE, LAVRAS, LEANDRO FERREIRA, LIBERDADE, LIMA DUARTE, LIMEIRA DO OESTE, LONTRA, LUISLANDIA, LUMINARIAS, LUZ, MACHADO, MADRE DE DEUS DE MINAS, MALACACHETA, MAMONAS, MANGA, MANTENA, MAR DE ESPANHA, MARAVILHAS, MARIA DA FE, MARIANA, MARIO CAMPOS, MARIPA DE MINAS, MARLIERIA, MARMELOPOLIS, MARTINHO CAMPOS, MATERLANDIA, MATEUS LEME, MATHIAS LOBATO, MATIAS BARBOSA, MATO VERDE, MATOZINHOS, MATUTINA, MEDEIROS, MESQUITA, MINAS NOVAS, MINDURI, MIRABELA, MIRAVANIA, MOEMA, MONJOLOS, MONSENHOR PAULO, MONTALVANIA, MONTE ALEGRE DE MINAS, MONTE AZUL, MONTE BELO, MONTE CARMELO, MONTE SIAO, MONTES CLAROS, MORADA NOVA DE MINAS, MORRO DA GARCA, MORRO DO PILAR, MUTUM, MUZAMBINHO, NACIP RAYDAN, NANUQUE, NAQUE, NATALANDIA, NATERCIA, NAZARENO, NEPOMUCENO, NOVA BELEM, NOVA ERA, NOVA LIMA, NOVA PONTE, NOVA PORTEIRINHA, NOVA REZENDE, NOVA UNIAO, NOVO CRUZEIRO, NOVORIZONTE, OLHOS DAGUA, OLIVEIRA, OLIVEIRA FORTES, ONCA DO PITANGUI, ORATORIOS, OURO BRANCO, OURO FINO, OURO PRETO, OURO VERDE DE MINAS, PAI PEDRO, PAINEIRAS, PAINS, PAIVA, PARA DE MINAS, PARACATU, PARAGUACU, PARAISOPOLIS, PARAOPEBA, PASSA QUATRO, PASSA TEMPO, PASSOS, PATIS, PATOS DE MINAS, PATROCINIO, PAULISTAS, PAVAO, PECANHA, PEDRA BONITA, PEDRA DO INDAIA, PEDRALVA, PEDRAS MARIA DA CRUZ, PEDRINOPOLIS, PEDRO LEOPOLDO, PEDRO TEIXEIRA, PEQUERI, PEQUI, PERDIGAO, PERDIZES, PERDOES, PESCADOR, PIAU, PIEDADE DE PONTE NOVA, PIEDADE DO RIO GRANDE, PIEDADE DOS GERAIS, PIMENTA, PINTOPOLIS, PIRACEMA, PIRAJUBA, PIRANGA, PIRANGUCU, PIRANGUINHO, PIRAPORA, PITANGUI, PIUMHI, POCO FUNDO, POCRANE, POMPEU, PONTE NOVA, PONTO DOS VOLANTES, PORTEIRINHA, PORTO FIRME, POTE, POUSO ALEGRE, POUSO ALTO, PRADOS, PRATA, PRATAPOLIS, PRATINHA, PRESIDENTE JUSCELINO, PRESIDENTE KUBITSCHK, PRESIDENTE OLEGARIO, PRUDENTE DE MORAIS, QUARTEL GERAL, QUELUZITO, RAUL SOARES, RESENDE COSTA, RESPLENDOR, RESSAQUINHA, RIACHINHO, RIACHO DOS MACHADOS, RIBEIRAO DAS NEVES, RIBEIRAO VERMELHO, RIO CASCA, RIO DO PRADO, RIO DOCE, RIO ESPERA, RIO MANSO, RIO PARANAIBA, RIO PARDO DE MINAS, RIO PIRACICABA, RIO PRETO, RIO

VERMELHO, RITAPOLIS, ROMARIA, RUBELITA, SABARA, SABINOPOLIS, SACRAMENTO, SALINAS, SANTA BARBARA, SANTA BARBARA DO LESTE, SANTA BARBARA DO TUGURIO, SANTA BARBARA MONTE VERDE, SANTA CRUZ DE MINAS, SANTA CRUZ DE SALINAS, SANTA CRUZ DO ESCALVADO, SANTA EFIGENIA DE MINAS, SANTA FE DE MINAS, SANTA JULIANA, SANTA LUZIA, SANTA MARIA DE ITABIRA, SANTA MARIA DO SUACUI, SANTA RITA DE CALDAS, SANTA RITA DE IBITIPOCA, SANTA RITA DE MINAS, SANTA RITA DO ITUETO, SANTA RITA DO SAPUCAI, SANTA ROSA DA SERRA, SANTA VITORIA, SANTANA DA VARGEM, SANTANA DE PIRAPAMA, SANTANA DO DESERTO, SANTANA DO GARAMBEU, SANTANA DO JACARE, SANTANA DOS MONTES, SANTO ANTONIO DO AMPARO, SANTO ANTONIO DO GRAMA, SANTO ANTONIO DO ITAMBE, SANTO ANTONIO DO MONTE, SANTO ANTONIO RIO ABAIXO, SANTO HIPOLITO, SANTOS DUMONT, SAO BENTO ABADE, SAO BRAS DO SUACUI, SAO DOMINGOS DAS DORES, SAO DOMINGOS DO PRATA, SAO FRANCISCO, SAO FRANCISCO DE PAULA, SAO FRANCISCO DE SALES, SAO GERALDO DA PIEDADE, SAO GERALDO DO BAIXIO, SAO GONCALO DO ABAETE, SAO GONCALO DO PARA, SAO GONCALO DO RIO ABAIXO, SAO GONCALO DO SAPUCAI, SAO GOTARDO, SAO JOAO BATISTA GLORIA, SAO JOAO DA LAGOA, SAO JOAO DA MATA, SAO JOAO DA PONTE, SAO JOAO DEL REI, SAO JOAO DO MANTENINHA, SAO JOAO DO ORIENTE, SAO JOAO DO PACUI, SAO JOAO DO PARAISO, SAO JOAO EVANGELISTA, SAO JOAQUIM DE BICAS, SAO JOSE DA BARRA, SAO JOSE DA LAPA, SAO JOSE DO ALEGRE, SAO JOSE DO DIVINO, SAO JOSE DO GOIABAL, SAO JOSE DO JACURI, SAO LOURENCO, SAO PEDRO DA UNIAO, SAO PEDRO DOS FERROS, SAO ROMAO, SAO ROQUE DE MINAS, SAO SEBASTIAO BELA VISTA, SAO SEBASTIAO DO ANTA, SAO SEBASTIAO DO MARANHAO, SAO SEBASTIAO DO OESTE, SAO SEBASTIAO DO PARAISO, SAO SEBASTIAO RIO PRETO, SAO TIAGO, SAO TOMAS DE AQUINO, SAO TOME DAS LETRAS, SAO VICENTE DE MINAS, SAPUCAI MIRIM, SARDOA, SARZEDO, SEM PEIXE, SENAD MODESTINO GONCALVES, SENADOR CORTES, SENADOR JOSE BENTO, SENHORA DE OLIVEIRA, SENHORA DO PORTO, SENHORA DOS REMEDIOS, SERITINGA, SERRA AZUL DE MINAS, SERRA DA SAUDADE, SERRA DO SALITRE, SERRANIA, SERRANOPOLIS DE MINAS, SERRANOS, SERRO, SETE LAGOAS, SETUBINHA, SILVIANOPOLIS, SIMAO PEREIRA, SOBRALIA, SOLEDADE DE MINAS, TAIOBEIRAS, TAPIRA, TAPIRAI, TARUMIRIM, TEIXEIRAS, TEOFIL OTONI, TIMOTEO, TIRADENTES, TIROS, TOCOS DO MOGI, TOMBOS, TRES CORACOES, TRES MARIAS, TRES PONTAS, TUMIRITINGA, TUPACIGUARA, TURMALINA, TURVOLANDIA, UBAI, UBAPORANGA, UBERABA, UBERLANDIA-AG.J.PINHEIRO, UNAI, UNIAO DE MINAS, URJANA DE MINAS, URUCANIA, URUCUIA, VARGEM BONITA, VARGEM GRANDE RIO PARDO, VARGINHA, VARJAO DE MINAS, VARZEA DA PALMA, VARZELANDIA, VAZANTE, VEREDINHA, VERISSIMO, VERMELHO NOVO, VESPASIANO, VICOSA, VIRGINIA, VIRGINOPOLIS, WENCESLAU BRAZ.

- IX. **Subestações Atingidas:** AAY, ABDD, ACSU, ADOD, AETD, AFNU, AGF, ALSD, ANAD, AOR, AOY, ARID, AUIU, AVT, AXAU, AYN, BBI, BCAD, BCAU, BCSQ, BCSU, BCV, BDM, BDPD, BETC, BETD, BETQ, BETT, BFS, BHA, BHAD, BHAT, BHBN, BHCL, BHCT, BHHR, BHJT, BHMR, BHPM, BHS, BHSE, BHSN, BHSO, BIID, BIIU, BMN, BMO, BMS, BOED, BPSU, BRDD, BRL, BSOT, CAQU, CAX, CCHU, CCP, CCY, CEL, CEMC, CEMT, CEO, CETU, CGAU, CICM, CINC, CISL, CITU, CLHU, CLS, CLUD, CLUU, CMD, CMG, CMH, CMID, CMN, CMT, CNH, CNLU, CNN, CNS, COJ, COM, CPG, CPO, CQE, CQLU, CRC, CRDT, CRF, CRL, CRM, CSAU, CSN, CTR, CUG, CUVD, CVED, DDI, DMTU, DSV, DVLD, DVLU, ELMU, ENC, ENG, EPS, ESR, FCS, FCSO, FIO, FMA, FMAD, FRUD, FXA, GDM, GHE, GOVD, GPED, GVSU, GVST, GVSU, IAD, IANU, IBAD, IBAS, IBAT, IBTM, IBYD, ICS, IDM, IGPD, IGPU, IGRU, IGY, IIGD, IIGT, IIGU, IIIU, IJAU, ILIU, IMRU, INPD, IOM, IPC, IRBD, IRO, ITDD, ITMU, ITT, IUAU, IUMD, JBT, JFAD, JFAO, JFAQ, JFAU, JGD, JMLT, JNUD, JNUQ, JNUT, JPIU, JQT, JQU, JTA, JTAD, JUAD, JUAU, LAB, LAD, LAVD, LBD, LFAD, LGR, LGT, LJA, LNT, LPTU, LUZU, MAGC, MAGS, MAGT, MAGU, MAL, MCDD, MCH, MCLD, MCLQ, MDH, MDI, MFED, MHC, MIB, MNM, MNN, MNVD, MOO, MRND, MSO, MTVU, MTZ, MUT, MUZD, MVD, MZL, NERU, NES, NLAE, NLAQ, NNE, NOG, NPO, NVC, NVN, NVSU, OLV, ORPU, OUF, PAND, PBD, PCSO, PDP, PDR, PDS, PEB, PERD, PFE, PGCU, PIUD, PJU, PMSO, PMSU, PNHD, PNV, PPS, PPUD, PQO, PRD, PRJ, PRRU, PRSD, PRSU, PRTD, PRTU, PSAD, PSAU, PSOU, PSP, PTC, PTE, PTHD, PTID, PTUC, PTUD, PTUE, PTUU, PYN, PZLU, RBSD, RBST, RBSU, RCA, RCN, RES, RMRU, RPA, RPR, RSP, RSS, SAA, SALU, SBAU, SDED, SDEU, SEG, SER, SFID, SFIQ, SGS, SGTU, SLAD, SLAT, SLAU, SLN, SLUD, SLUQ, SND, SNS, SPU, SQNU, SRS, SRT, SSA, SSP, SSZ, STV, SUI, SVW, SWOU, SYBU, TCSO, TCSU, TOE, TOTU, TPCD, TSPU, TTD, UHDR, UHEM, UHGF, UHIT, UHJS, UHMR, UHMS, UHPC, UHPI, UHPN, UHPT, UHQM, UHSB,



UHSG, UHST, UHTM, UHTR, ULAD, ULAE, ULAN, ULAS, ULAU, UNIC, UNID, UNIQ, UNIS, UNIT, URAC, URAQ, URAS, URAT, URAU, VCS, VGAD, VGAU, VGE, VJMU, VZEU, VZPU, YAN, YFUR, YPRT

- X. **Interrupções: 3.787**
- XI. **Início da Primeira Interrupção: 03/10/2022 14:00**
- XII. **Término da Última Interrupção: 11/10/2022 23:17**
- XIII. **Duração Média das Interrupções (em horas): 10,74**
- XIV. **Interrupção de Maior Duração (em horas): 184,39**
- XV. **Consumidor Hora Interrompido (CHI) do Evento: 1.689.112,29**
- XVI. **Consumidor Hora Interrompido (CHI) mínimo: 703.809,43**
  
- XVII. **Registros diversos: Ver anexos**

PREVISÃO DO TEMPO

## Chuva de granizo vai atingir 535 cidades de Minas Gerais até esta quarta

Nestas cidades a previsão é de chuvas de até 100 milímetros. Volumes acima de 25 milímetros já são considerados chuvas fortes



Por Natália Oliveira

Publicado em 4 de outubro de 2022 | 10h51 - Atualizado em 5 de outubro de 2022 | 12h03



Chuva de granizo pode atingir cidades mineiras. — Foto: Daniel Corrêa Maia/Webrepórter

Fonte: <https://www.otempo.com.br/cidades/chuva-de-granizo-vai-atingir-535-cidades-de-minas-gerais-ate-esta-quarta-1.2744724>

# Forte chuva de granizo deixa parte da Fernão Dias 'encoberta com neve' em MG; FOTOS e VÍDEO

Chuva de granizo caiu na tarde desta segunda-feira na região de São Gonçalo do Sapucaí e Três Corações.

Por **g1 Sul de Minas** — São Gonçalo do Sapucaí  
03/10/2022 14h58 · Atualizado há 2 meses



Chuva de granizo danifica casas e causa estragos em Três Corações — Foto: Nathália Melo

Fonte: <https://g1.globo.com/mg/sul-de-minas/noticia/2022/10/03/forte-chuva-de-granizo-encobre-ruas-e-parte-da-fernao-dias-em-sao-goncalo-do-sapucaí-mg.ghtml>

PEDRAS ENORMES DE GELO

## Chuva de granizo em Três Corações impressiona moradores

Outras cidades das regiões Sul de Minas, Zona da Mata e Campos das Vertentes também registraram granizo



Cler Santos\*

04/10/2022 09:12 · atualizado 04/10/2022 10:54

COMPARTILHE



SIGA NO Google News

Fonte: [https://www.em.com.br/app/noticia/gerais/2022/10/04/interna\\_gerais,1402692/chuva-de-granizo-em-tres-coracoes-impressiona-moradores.shtml](https://www.em.com.br/app/noticia/gerais/2022/10/04/interna_gerais,1402692/chuva-de-granizo-em-tres-coracoes-impressiona-moradores.shtml)



SUL DE MINAS

# Temporal: São Gonçalo do Sapucaí decreta estado de calamidade pública

Tempestade e queda de granizo causaram estragos na cidade, destelhando casas e atingindo a prefeitura, rodoviária e o batalhão da PM



Portal Terra do Mandu

03/10/2022 20:16 - atualizado 03/10/2022 20:16

COMPARTILHE



SIGA NO Google News



Empresa ficou totalmente destruída após temporal de granizo no Sul de Minas

(foto: Redes Sociais)


Fonte: [https://www.em.com.br/app/noticia/gerais/2022/10/03/interna\\_gerais,1402565/temporal-sao-goncalo-do-sapucaí-decreta-estado-de-calamidade-publica.shtml](https://www.em.com.br/app/noticia/gerais/2022/10/03/interna_gerais,1402565/temporal-sao-goncalo-do-sapucaí-decreta-estado-de-calamidade-publica.shtml)

# Chuva forte provoca inundação em avenidas de Belo Horizonte

Defesa Civil determinou o bloqueio da avenida Tereza Cristina, na Região Oeste da capital.

Por **Guilherme Pimenta, g1 Minas** — Belo Horizonte

04/10/2022 02h02 · Atualizado há 2 meses



Chuva provocou inundação na Região do Barreiro em BH

Fonte: <https://g1.globo.com/mg/minas-gerais/noticia/2022/10/04/chuva-forte-provoca-inundacao-em-avenidas-de-belo-horizonte.ghtml>

## VÍDEO: Temporal derruba estrutura metálica de fazenda em Patos de Minas

Moradores da zona rural relataram que o temporal durou 40 minutos. Estragos também foram registrados em Uberaba nesta terça-feira (4).

Por **g1 Triângulo e Alto Paranaíba e TV Integração**

04/10/2022 19h18 · Atualizado há 2 meses



Fonte: <https://g1.globo.com/mg/triangulo-mineiro/noticia/2022/10/04/temporais-com-queda-de-granizo-causam-estragos-em-uberaba-e-patos-de-minas-veja-videos.ghtml>

EM 20 MINUTOS

# Uberaba registra forte chuva de granizo nesta terça-feira

Alguns bairros da cidade ficaram repletos de pedras de gelo espalhadas em variados pontos. Houve ocorrências de quedas de árvores e pontos de alagamento



Renato Manfrim - Especial para o EM  
04/10/2022 18:48 - atualizado 04/10/2022 19:46

COMPARTILHE



SIGA NO Google News

Fonte: [https://www.em.com.br/app/noticia/gerais/2022/10/04/interna\\_gerais,1403023/uberaba-registra-forte-chuva-de-granizo-nesta-terca-feira.shtml](https://www.em.com.br/app/noticia/gerais/2022/10/04/interna_gerais,1403023/uberaba-registra-forte-chuva-de-granizo-nesta-terca-feira.shtml)

VIDEO

# Regiões de BH registram chuva de granizo

Segundo o Inmet, 535 cidades mineiras estão em alerta devido à possibilidade de queda de granizo, alagamentos e ventos intensos que podem chegar a 100 km/h

04/10/2022 15:06 - atualizado 04/10/2022 16:47

COMPARTILHE



SIGA NO Google News

Fonte: [https://www.em.com.br/app/noticia/gerais/2022/10/04/interna\\_gerais,1402890/regioes-de-bh-registram-chuva-de-granizo.shtml](https://www.em.com.br/app/noticia/gerais/2022/10/04/interna_gerais,1402890/regioes-de-bh-registram-chuva-de-granizo.shtml)

Notícias > Minas Gerais

# Número de desalojados após temporais em MG aumenta quase quatro vezes em 24 horas

Tempestades de granizo atingiram principalmente as regiões sul, Zona da Mata e do Campo das Vertentes; o governo está em alerta

MINAS GERAIS | Pablo Nascimento, do R7  
05/10/2022 - 16H38 (ATUALIZADO EM 05/10/2022 - 18H58)



Fonte: <https://noticias.r7.com/minas-gerais/numero-de-desalojados-apos-temporais-em-mg-aumenta-quase-quatro-vezes-em-24-horas-05102022>



# Chuva de 'gelo' em Barbacena faz Prefeitura decretar estado de emergência na cidade

Ruas ficaram alagadas, casas destelhadas e 63 pessoas estão desalojadas. Quase 100 atendimentos foram realizados pela Defesa Civil desde segunda-feira (3).

Por g1 Zona da Mata — Barbacena

05/10/2022 07h22 · Atualizado há 2 meses



Fonte: <https://g1.globo.com/mg/zona-da-mata/noticia/2022/10/05/chuva-de-gelo-em-barbacena-faz-prefeitura-decretar-estado-de-emergencia-na-cidade.ghtml>

# Chuva de granizo perfura telhado de creche e cria 'rio de gelo' na histórica São João del Rei; veja vídeos

Temporal atingiu a cidade na tarde desta terça-feira (4), causando destruição. Ventos chegaram a 84km/h.

Por **g1 Zona da Mata e TV Integração** — São João del Rei

04/10/2022 18h08 · Atualizado há 2 meses



Vídeo que circula pelas redes sociais mostra 'rio de gelo' em São João del Rei

Fonte: <https://g1.globo.com/mg/zona-da-mata/noticia/2022/10/04/chuva-de-granizo-perfura-telhado-de-creche-e-cria-rio-de-gelo-na-historica-sao-joao-del-rei.ghtml>

TEMPORAL

# Chuva forte derruba árvores em pelo menos dois veículos em Uberlândia

Dentro de um carro estavam duas pessoas, que conseguiram escapar sem ferimentos. Uma moto foi bastante danificada pelo impacto



NICOLA PAMPLONA - Folhapress

06/10/2022 20:11 - atualizado 06/10/2022 20:50

COMPARTILHE



SIGA NO Google News



Moto destruída por árvore durante a chuva

Fonte: [https://www.em.com.br/app/noticia/gerais/2022/10/06/interna\\_gerais,1404061/chuva-forte-derruba-arvores-em-pelo-menos-dois-veiculos-em-uberlandia.shtml](https://www.em.com.br/app/noticia/gerais/2022/10/06/interna_gerais,1404061/chuva-forte-derruba-arvores-em-pelo-menos-dois-veiculos-em-uberlandia.shtml)

## Chuva deixa famílias desalojadas em Poços de Caldas e Santa Rita de Caldas, MG

A chuva derrubou árvores e destelhou casas nestes municípios. Prefeitura e Polícia Militar divulgaram um balanço prévio dos estragos,

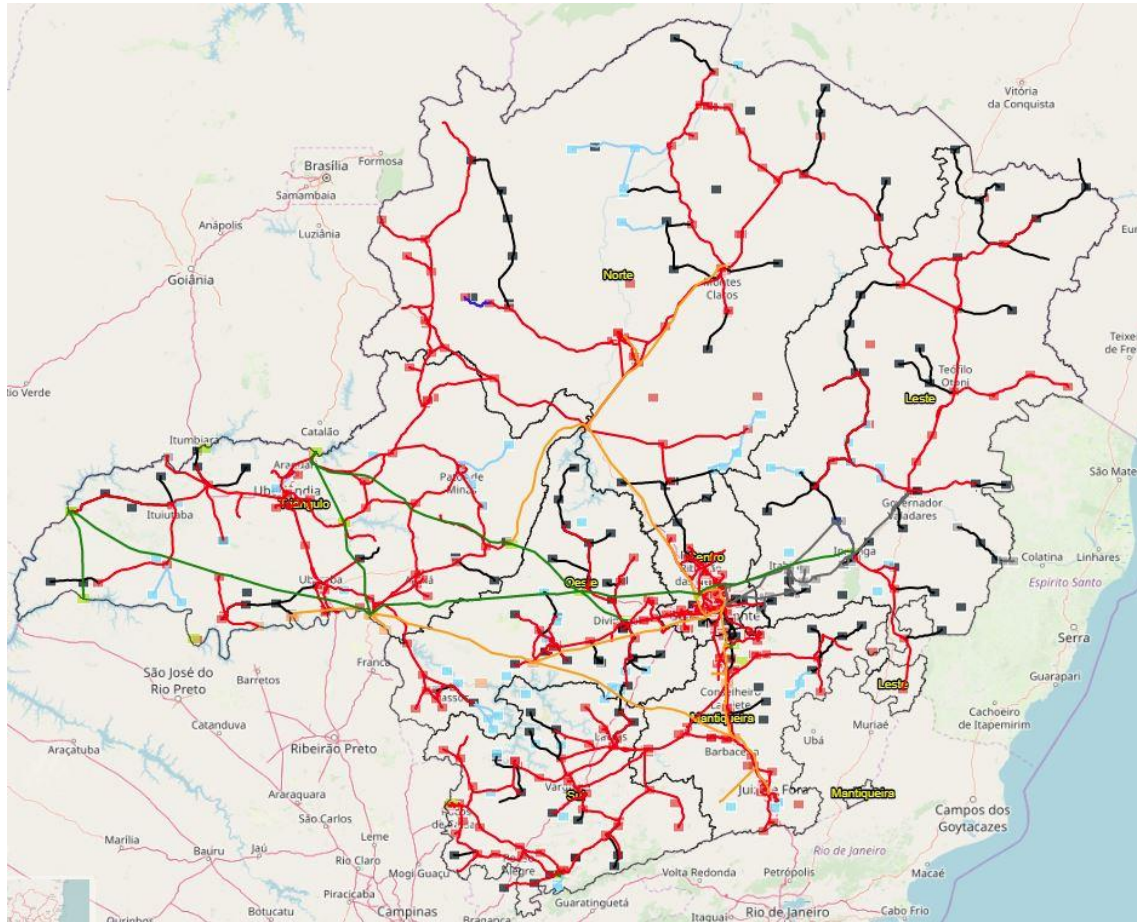
Por g1 Sul de Minas

07/10/2022 09h49 · Atualizado há 2 meses



Fonte: <https://g1.globo.com/mg/sul-de-minas/noticia/2022/10/07/chuva-deixa-familias-desalojadas-em-pocos-de-caldas-e-santa-rita-de-caldas-mg.ghtml>

## Anexo II – Mapa Geométrico regionais Cemig-D







### Anexo III – Registros das Interrupções

Interrupção	Item	Conjunto	Início	Término	Fato Gerador	UCs Inter.
16415601	1	AAV - 15092	04/10/2022 12:55	05/10/2022 11:24	Não classificada	17
16416015	1	AAV - 15092	04/10/2022 13:08	05/10/2022 13:08	Meio ambiente - Árvore ou Vegetação	1
16419945	1	AAV - 15092	05/10/2022 19:20	06/10/2022 12:23	Meio ambiente - Árvore ou Vegetação	27
16414508	1	ABD - 15093	04/10/2022 14:52	04/10/2022 23:18	Meio ambiente - Descarga Atmosférica	1
16414476	1	ABD - 15093	04/10/2022 18:22	04/10/2022 22:58	Meio ambiente - Descarga Atmosférica	2
16413503	1	ABD - 15093	04/10/2022 15:19	04/10/2022 18:11	Meio ambiente - Árvore ou Vegetação	1
16414362	1	ABD - 15093	04/10/2022 16:38	04/10/2022 22:16	Meio ambiente - Descarga Atmosférica	3
16413651	1	ABD - 15093	04/10/2022 15:08	04/10/2022 18:41	Meio ambiente - Árvore ou Vegetação	1
16419136	1	ABD - 15093	05/10/2022 17:18	06/10/2022 08:46	Meio ambiente - Descarga Atmosférica	1
16416791	1	ABD - 15093	05/10/2022 10:22	05/10/2022 15:45	Meio ambiente - Descarga Atmosférica	1
16417287	1	ABD - 15093	05/10/2022 09:28	05/10/2022 17:09	Meio ambiente - Descarga Atmosférica	1
16417149	1	ABD - 15093	05/10/2022 12:55	05/10/2022 16:20	Meio ambiente - Descarga Atmosférica	1
16415973	1	ABD - 15093	05/10/2022 00:23	05/10/2022 09:45	Meio ambiente - Árvore ou Vegetação	26
16417107	1	ABD - 15093	05/10/2022 09:35	05/10/2022 16:24	Meio ambiente - Descarga Atmosférica	1
16422113	1	ABD - 15093	06/10/2022 15:31	06/10/2022 18:35	Meio ambiente - Árvore ou Vegetação	795
16422256	1	ABD - 15093	06/10/2022 15:27	06/10/2022 16:23	Meio ambiente - Árvore ou Vegetação	2
16422113	3	ABD - 15093	06/10/2022 15:31	06/10/2022 19:30	Meio ambiente - Árvore ou Vegetação	45
16422201	1	ABD - 15093	06/10/2022 19:36	06/10/2022 21:15	Meio ambiente - Descarga Atmosférica	1
16419533	1	ABD - 15093	06/10/2022 07:02	06/10/2022 10:39	Não classificada	104
16422113	4	ABD - 15093	06/10/2022 15:31	06/10/2022 20:10	Meio ambiente - Árvore ou Vegetação	63
16422113	2	ABD - 15093	06/10/2022 15:31	06/10/2022 18:35	Meio ambiente - Árvore ou Vegetação	72
16413766	1	ACSU - 15094	04/10/2022 16:48	04/10/2022 17:32	Meio ambiente - Descarga Atmosférica	1
16411469	1	ACSU - 15094	04/10/2022 08:42	04/10/2022 10:23	Meio ambiente - Descarga Atmosférica	345
16415672	1	ACSU - 15094	04/10/2022 16:43	05/10/2022 11:35	Meio ambiente - Descarga Atmosférica	5
16413709	2	ACSU - 15094	04/10/2022 16:11	04/10/2022 18:24	Meio ambiente - Árvore ou Vegetação	33
16413709	1	ACSU - 15094	04/10/2022 16:11	04/10/2022 18:24	Meio ambiente - Árvore ou Vegetação	1
16408711	1	ADOD - 15095	03/10/2022 15:09	03/10/2022 16:40	Meio ambiente - Descarga Atmosférica	2
16411793	1	ADOD - 15095	04/10/2022 09:12	04/10/2022 11:09	Não classificada	2
16557285	2	ADOD - 15095	04/10/2022 11:44	04/10/2022 11:55	Meio ambiente - Árvore ou Vegetação	4
16557285	3	ADOD - 15095	04/10/2022 11:44	04/10/2022 11:55	Meio ambiente - Árvore ou Vegetação	722
16413335	1	ADOD - 15095	04/10/2022 11:54	04/10/2022 17:33	Não classificada	26
16557285	5	ADOD - 15095	04/10/2022 11:44	04/10/2022 11:55	Meio ambiente - Árvore ou Vegetação	14
16557285	4	ADOD - 15095	04/10/2022 11:44	04/10/2022 11:55	Meio ambiente - Árvore ou Vegetação	2129
16416335	1	ADOD - 15095	05/10/2022 09:06	05/10/2022 14:32	Meio ambiente - Árvore ou Vegetação	2
16418400	5	AETD - 15096	04/10/2022 16:01	04/10/2022 21:42	Meio ambiente - Descarga Atmosférica	2
16411295	2	AETD - 15096	04/10/2022 06:20	04/10/2022 10:17	Meio ambiente - Descarga Atmosférica	2
16418400	4	AETD - 15096	04/10/2022 16:01	04/10/2022 21:42	Meio ambiente - Descarga Atmosférica	66
16411295	1	AETD - 15096	04/10/2022 06:20	04/10/2022 10:17	Meio ambiente - Descarga Atmosférica	5
16419421	1	AETD - 15096	05/10/2022 17:52	05/10/2022 18:39	Meio ambiente - Árvore ou Vegetação	2
16419421	3	AETD - 15096	05/10/2022 17:52	06/10/2022 10:36	Meio ambiente - Árvore ou Vegetação	2
16419420	1	AETD - 15096	05/10/2022 12:56	06/10/2022 10:36	Meio ambiente - Árvore ou Vegetação	1
16419421	2	AETD - 15096	05/10/2022 17:52	06/10/2022 10:36	Meio ambiente - Árvore ou Vegetação	18
16414543	1	AFNU - 15097	03/10/2022 14:08	03/10/2022 14:50	Meio ambiente - Descarga Atmosférica	2461
16409582	1	AFNU - 15097	03/10/2022 17:59	03/10/2022 22:29	Meio ambiente - Descarga Atmosférica	2
16409088	1	AFNU - 15097	03/10/2022 16:44	03/10/2022 17:50	Não classificada	10
16409582	2	AFNU - 15097	03/10/2022 17:59	03/10/2022 22:29	Meio ambiente - Descarga Atmosférica	27
16409127	1	AFNU - 15097	03/10/2022 17:11	03/10/2022 18:26	Meio ambiente - Vento	114
16408748	1	AFNU - 15097	03/10/2022 15:47	03/10/2022 16:46	Meio ambiente - Descarga Atmosférica	13
16409582	3	AFNU - 15097	03/10/2022 17:59	03/10/2022 22:29	Meio ambiente - Descarga Atmosférica	132
16409423	1	AFNU - 15097	03/10/2022 17:32	03/10/2022 21:14	Meio ambiente - Vento	1
16416147	1	AFNU - 15097	04/10/2022 18:53	05/10/2022 14:05	Meio ambiente - Árvore ou Vegetação	8
16414388	1	AFNU - 15097	04/10/2022 19:19	04/10/2022 22:28	Meio ambiente - Vento	1
16411802	1	AFNU - 15097	04/10/2022 09:16	04/10/2022 11:25	Meio ambiente - Descarga Atmosférica	114
16419737	1	AGF - 15098	06/10/2022 07:24	06/10/2022 11:21	Não classificada	2
16551689	7	ALSD - 15099	03/10/2022 21:11	04/10/2022 10:00	Meio ambiente - Vento	126

16551689	4	ALSD - 15099	03/10/2022 21:11	03/10/2022 23:41	Meio ambiente - Vento	5
16551689	1	ALSD - 15099	03/10/2022 21:11	03/10/2022 22:20	Meio ambiente - Vento	90
16551689	5	ALSD - 15099	03/10/2022 21:11	04/10/2022 10:00	Meio ambiente - Vento	61
16551690	2	ALSD - 15099	03/10/2022 23:33	03/10/2022 23:41	Meio ambiente - Vento	21
16551690	1	ALSD - 15099	03/10/2022 23:33	03/10/2022 23:41	Meio ambiente - Vento	90
16551689	6	ALSD - 15099	03/10/2022 21:11	04/10/2022 10:00	Meio ambiente - Vento	1
16551689	3	ALSD - 15099	03/10/2022 21:11	03/10/2022 22:59	Meio ambiente - Vento	386
16551689	2	ALSD - 15099	03/10/2022 21:11	03/10/2022 22:20	Meio ambiente - Vento	21
16413424	1	ALSD - 15099	04/10/2022 13:58	04/10/2022 17:02	Meio ambiente - Descarga Atmosférica	2
16412071	1	ALSD - 15099	04/10/2022 09:19	04/10/2022 13:09	Meio ambiente - Árvore ou Vegetação	1
16412171	1	ALSD - 15099	04/10/2022 09:14	04/10/2022 13:46	Meio ambiente - Vento	8
16414243	1	ALSD - 15099	04/10/2022 18:09	04/10/2022 21:31	Meio ambiente - Descarga Atmosférica	1
16414127	1	ALSD - 15099	04/10/2022 18:46	04/10/2022 20:56	Meio ambiente - Descarga Atmosférica	1
16408970	1	ANAD - 15101	03/10/2022 15:06	03/10/2022 19:17	Não classificada	7
16421142	1	ANAD - 15101	05/10/2022 14:13	06/10/2022 16:44	Meio ambiente - Árvore ou Vegetação	4
16416049	1	ANAD - 15101	05/10/2022 09:41	05/10/2022 13:11	Meio ambiente - Descarga Atmosférica	33
16526476	1	ANAD - 15101	05/10/2022 05:27	05/10/2022 07:12	Meio ambiente - Vento	103
16416372	1	ANAD - 15101	05/10/2022 11:19	05/10/2022 14:30	Meio ambiente - Descarga Atmosférica	71
16422774	2	ANAD - 15101	06/10/2022 22:02	07/10/2022 08:21	Meio ambiente - Vento	202
16423137	1	ANAD - 15101	06/10/2022 18:44	07/10/2022 10:01	Meio ambiente - Árvore ou Vegetação	4
16422774	1	ANAD - 15101	06/10/2022 22:02	07/10/2022 08:21	Meio ambiente - Vento	1
16423216	2	AOR - 15102	06/10/2022 12:58	07/10/2022 10:34	Meio ambiente - Vento	15
16424559	1	AOR - 15102	06/10/2022 12:19	07/10/2022 15:57	Meio ambiente - Descarga Atmosférica	4
16422355	1	AOR - 15102	06/10/2022 07:29	06/10/2022 22:22	Meio ambiente - Árvore ou Vegetação	3
16423216	1	AOR - 15102	06/10/2022 12:58	07/10/2022 10:34	Meio ambiente - Vento	133
16415693	1	AOY - 15103	05/10/2022 06:39	05/10/2022 11:37	Não classificada	4
16420563	1	AOY - 15103	06/10/2022 08:49	06/10/2022 14:57	Não classificada	1
16414633	1	ARID - 15104	04/10/2022 21:05	04/10/2022 23:52	Meio ambiente - Descarga Atmosférica	70
16411271	1	ARID - 15104	04/10/2022 05:38	04/10/2022 09:19	Não classificada	18
16414504	1	ARID - 15104	04/10/2022 22:37	04/10/2022 23:32	Meio ambiente - Descarga Atmosférica	953
16417708	1	ARID - 15104	05/10/2022 14:31	05/10/2022 18:19	Não classificada	243
16417707	2	ARID - 15104	05/10/2022 07:44	05/10/2022 18:19	Não classificada	50
16416481	1	ARID - 15104	05/10/2022 07:43	05/10/2022 15:01	Meio ambiente - Árvore ou Vegetação	6
16419012	1	ARID - 15104	05/10/2022 20:19	06/10/2022 07:45	Meio ambiente - Descarga Atmosférica	70
16417707	1	ARID - 15104	05/10/2022 07:44	05/10/2022 08:49	Não classificada	243
16415030	1	ARID - 15104	05/10/2022 07:24	05/10/2022 09:06	Não classificada	70
16422769	1	ARID - 15104	06/10/2022 21:15	07/10/2022 08:21	Meio ambiente - Descarga Atmosférica	63
16483774	6	ARID - 15104	06/10/2022 21:06	06/10/2022 23:36	Meio ambiente - Vento	3191
16423051	1	ARID - 15104	06/10/2022 21:05	07/10/2022 09:40	Não classificada	70
16526497	1	ARID - 15104	06/10/2022 22:14	07/10/2022 07:51	Meio ambiente - Descarga Atmosférica	34
16419976	1	ARID - 15104	06/10/2022 08:50	06/10/2022 12:41	Meio ambiente - Descarga Atmosférica	1
16422057	1	ARID - 15104	06/10/2022 17:12	06/10/2022 20:13	Meio ambiente - Descarga Atmosférica	1
16425371	1	ARID - 15104	06/10/2022 22:11	07/10/2022 19:07	Meio ambiente - Descarga Atmosférica	2
16483774	2	ARID - 15104	06/10/2022 21:06	06/10/2022 21:30	Meio ambiente - Vento	757
16421151	1	ARID - 15104	06/10/2022 12:00	06/10/2022 16:50	Meio ambiente - Árvore ou Vegetação	31
16420542	1	ARID - 15104	06/10/2022 07:57	06/10/2022 14:59	Meio ambiente - Árvore ou Vegetação	38
16483774	4	ARID - 15104	06/10/2022 21:06	06/10/2022 22:01	Meio ambiente - Vento	1
16483774	3	ARID - 15104	06/10/2022 21:06	06/10/2022 21:57	Meio ambiente - Vento	3329
16419632	1	ARID - 15104	06/10/2022 07:09	06/10/2022 11:00	Não classificada	1
16483774	7	ARID - 15104	06/10/2022 21:06	07/10/2022 05:07	Meio ambiente - Vento	439
16419199	1	ARID - 15104	06/10/2022 07:19	06/10/2022 09:00	Meio ambiente - Árvore ou Vegetação	4
16422836	1	ARID - 15104	06/10/2022 21:14	07/10/2022 08:37	Não classificada	2
16502473	1	ARID - 15104	06/10/2022 08:04	06/10/2022 13:41	Meio ambiente - Descarga Atmosférica	10
16419263	1	ARID - 15104	06/10/2022 07:17	06/10/2022 09:26	Meio ambiente - Descarga Atmosférica	10
16533462	1	ARID - 15104	06/10/2022 08:10	06/10/2022 11:13	Meio ambiente - Descarga Atmosférica	79
16483774	5	ARID - 15104	06/10/2022 21:06	06/10/2022 22:01	Meio ambiente - Vento	464
16421473	1	ARID - 15104	06/10/2022 11:06	06/10/2022 17:54	Meio ambiente - Árvore ou Vegetação	1
16413047	1	AUIU - 15647	04/10/2022 14:39	04/10/2022 16:21	Não classificada	1
16411349	1	AUIU - 15647	04/10/2022 07:10	04/10/2022 09:57	Meio ambiente - Descarga Atmosférica	8

16411967	1	AUIU - 15647	04/10/2022 10:16	04/10/2022 12:26	Não classificada	3
16414931	1	AUIU - 15647	05/10/2022 06:48	05/10/2022 08:25	Não classificada	5
16416182	1	AUIU - 15647	05/10/2022 09:03	05/10/2022 13:46	Não classificada	1
16421814	1	AUIU - 15647	06/10/2022 14:53	06/10/2022 19:04	Meio ambiente - Árvore ou Vegetação	3
16420032	1	AUIU - 15647	06/10/2022 09:19	06/10/2022 12:58	Meio ambiente - Árvore ou Vegetação	3
16421095	1	AUIU - 15647	06/10/2022 13:46	06/10/2022 16:38	Meio ambiente - Árvore ou Vegetação	2
16422004	1	AUIU - 15647	06/10/2022 09:48	06/10/2022 17:38	Meio ambiente - Árvore ou Vegetação	11
16420094	1	AUIU - 15647	06/10/2022 09:19	06/10/2022 13:21	Meio ambiente - Árvore ou Vegetação	3
16414437	1	AVT - 15106	04/10/2022 19:47	04/10/2022 22:39	Não classificada	1
16413938	1	AVT - 15106	04/10/2022 16:25	04/10/2022 19:58	Meio ambiente - Descarga Atmosférica	4
16415180	1	AVT - 15106	04/10/2022 22:56	05/10/2022 09:52	Não classificada	13
16415948	1	AVT - 15106	04/10/2022 14:37	04/10/2022 21:24	Meio ambiente - Árvore ou Vegetação	7
16413090	1	AVT - 15106	04/10/2022 16:08	04/10/2022 16:52	Meio ambiente - Árvore ou Vegetação	34
16415948	2	AVT - 15106	04/10/2022 14:37	05/10/2022 12:40	Meio ambiente - Árvore ou Vegetação	1
16415301	1	AVT - 15106	05/10/2022 08:19	05/10/2022 10:09	Não classificada	2
16414913	1	AVT - 15106	05/10/2022 06:39	05/10/2022 08:13	Não classificada	31
16431393	1	AVT - 15106	05/10/2022 17:27	05/10/2022 19:07	Não classificada	225
16415949	1	AVT - 15106	05/10/2022 09:30	05/10/2022 12:40	Meio ambiente - Árvore ou Vegetação	7
16417110	1	AVT - 15106	05/10/2022 00:58	05/10/2022 16:49	Não classificada	13
16422240	1	AVT - 15106	06/10/2022 18:14	06/10/2022 21:35	Meio ambiente - Descarga Atmosférica	1
16502475	1	AVT - 15106	06/10/2022 15:15	06/10/2022 17:26	Não classificada	387
16421708	1	AVT - 15106	06/10/2022 15:25	06/10/2022 18:42	Não classificada	10
16419384	1	AVT - 15106	06/10/2022 07:03	06/10/2022 09:55	Meio ambiente - Descarga Atmosférica	1
16421546	1	AVT - 15106	06/10/2022 17:26	06/10/2022 18:03	Meio ambiente - Descarga Atmosférica	4
16556984	1	AVT - 15106	06/10/2022 18:05	06/10/2022 21:01	Não classificada	8
16419431	1	AVT - 15106	06/10/2022 05:33	06/10/2022 10:06	Meio ambiente - Descarga Atmosférica	1
16420676	1	AVT - 15106	06/10/2022 12:49	06/10/2022 15:01	Não classificada	2
16556984	2	AVT - 15106	06/10/2022 18:05	07/10/2022 20:19	Não classificada	7
16419383	1	AVT - 15106	06/10/2022 07:02	06/10/2022 09:57	Não classificada	9
16421263	1	AVT - 15106	06/10/2022 15:01	06/10/2022 17:04	Não classificada	2
16420980	1	AVT - 15106	06/10/2022 10:58	06/10/2022 16:06	Não classificada	2
16419733	1	AVT - 15106	06/10/2022 06:57	06/10/2022 11:22	Não classificada	4
16420180	1	AVT - 15106	06/10/2022 10:21	06/10/2022 13:42	Meio ambiente - Árvore ou Vegetação	1
16422218	2	AVT - 15106	06/10/2022 16:53	06/10/2022 21:25	Meio ambiente - Descarga Atmosférica	1
16425339	1	AVT - 15106	06/10/2022 21:33	07/10/2022 19:00	Meio ambiente - Árvore ou Vegetação	128
16419113	1	AVT - 15106	06/10/2022 05:57	06/10/2022 08:32	Não classificada	1
16422218	1	AVT - 15106	06/10/2022 16:53	06/10/2022 21:25	Meio ambiente - Descarga Atmosférica	1
16422398	1	AVT - 15106	06/10/2022 18:01	06/10/2022 23:06	Meio ambiente - Vento	3
16409524	1	AXAU - 15107	03/10/2022 18:42	03/10/2022 22:01	Não classificada	22
16414285	1	AXAU - 15107	03/10/2022 19:48	04/10/2022 22:07	Não classificada	1
16413582	1	AXAU - 15107	03/10/2022 16:07	04/10/2022 19:00	Não classificada	2
16412743	1	AXAU - 15107	03/10/2022 17:08	04/10/2022 12:31	Meio ambiente - Descarga Atmosférica	10
16408750	1	AXAU - 15107	03/10/2022 15:52	03/10/2022 17:00	Não classificada	36
16412747	1	AXAU - 15107	03/10/2022 22:50	04/10/2022 15:43	Não classificada	1
16412050	1	AXAU - 15107	03/10/2022 21:42	04/10/2022 13:20	Não classificada	1
16414554	1	AXAU - 15107	04/10/2022 12:22	04/10/2022 23:22	Não classificada	1
16414553	1	AXAU - 15107	04/10/2022 11:14	04/10/2022 22:47	Não classificada	1
16417251	1	AXAU - 15107	04/10/2022 23:03	04/10/2022 23:41	Meio ambiente - Árvore ou Vegetação	2
16414576	1	AXAU - 15107	04/10/2022 17:25	05/10/2022 00:21	Meio ambiente - Descarga Atmosférica	4
16413196	1	AXAU - 15107	04/10/2022 06:42	04/10/2022 16:29	Não classificada	1
16423995	3	AXAU - 15107	04/10/2022 07:07	07/10/2022 15:04	Não classificada	9
16423995	1	AXAU - 15107	04/10/2022 07:07	06/10/2022 12:34	Não classificada	13
16413218	1	AXAU - 15107	04/10/2022 08:27	04/10/2022 17:19	Não classificada	1
16417252	1	AXAU - 15107	04/10/2022 23:03	05/10/2022 15:45	Meio ambiente - Árvore ou Vegetação	1
16417251	2	AXAU - 15107	04/10/2022 23:03	04/10/2022 23:41	Meio ambiente - Árvore ou Vegetação	2
16416756	1	AXAU - 15107	04/10/2022 06:21	05/10/2022 15:35	Meio ambiente - Descarga Atmosférica	9
16413210	1	AXAU - 15107	04/10/2022 07:58	04/10/2022 15:34	Não classificada	1
16412323	1	AXAU - 15107	04/10/2022 06:08	04/10/2022 14:36	Não classificada	1
16412235	1	AXAU - 15107	04/10/2022 07:57	04/10/2022 14:01	Não classificada	1

16423995	4	AXAU - 15107	04/10/2022 07:07	07/10/2022 15:04	Não classificada	32
16423995	2	AXAU - 15107	04/10/2022 07:07	07/10/2022 15:04	Não classificada	2
16424124	1	AXAU - 15107	05/10/2022 17:49	07/10/2022 12:44	Não classificada	1
16422673	1	AXAU - 15107	05/10/2022 18:20	07/10/2022 07:20	Não classificada	1
16419622	1	AXAU - 15107	05/10/2022 20:22	06/10/2022 11:04	Meio ambiente - Descarga Atmosférica	1
16417253	1	AXAU - 15107	05/10/2022 09:16	05/10/2022 15:45	Meio ambiente - Árvore ou Vegetação	2
16417253	2	AXAU - 15107	05/10/2022 09:16	05/10/2022 15:45	Meio ambiente - Árvore ou Vegetação	2
16419454	1	AXAU - 15107	05/10/2022 09:37	06/10/2022 10:11	Não classificada	1
16510784	1	AXAU - 15107	06/10/2022 06:09	06/10/2022 16:53	Não classificada	1
16424140	1	AXAU - 15107	06/10/2022 17:15	07/10/2022 13:38	Não classificada	1
16423996	1	AXAU - 15107	06/10/2022 13:59	06/10/2022 15:52	Não classificada	12
16511044	1	AXAU - 15107	06/10/2022 09:01	06/10/2022 14:05	Meio ambiente - Vento	1
16425209	1	AXAU - 15107	06/10/2022 08:33	07/10/2022 18:14	Meio ambiente - Descarga Atmosférica	1
16417414	1	BBI - 15108	04/10/2022 16:44	05/10/2022 17:11	Meio ambiente - Árvore ou Vegetação	2
16422351	2	BBI - 15108	04/10/2022 07:46	06/10/2022 20:20	Meio ambiente - Árvore ou Vegetação	22
16512783	1	BBI - 15108	04/10/2022 13:54	04/10/2022 18:12	Meio ambiente - Árvore ou Vegetação	1
16511422	2	BBI - 15108	04/10/2022 20:05	04/10/2022 21:16	Meio ambiente - Árvore ou Vegetação	3
16420917	1	BBI - 15108	04/10/2022 05:01	06/10/2022 16:08	Meio ambiente - Árvore ou Vegetação	1
16511422	1	BBI - 15108	04/10/2022 20:05	04/10/2022 21:16	Meio ambiente - Árvore ou Vegetação	221
16414207	1	BBI - 15108	04/10/2022 12:09	04/10/2022 21:42	Meio ambiente - Descarga Atmosférica	99
16418931	1	BBI - 15108	04/10/2022 14:09	04/10/2022 14:51	Meio ambiente - Descarga Atmosférica	23
16414125	1	BBI - 15108	04/10/2022 18:51	04/10/2022 21:20	Meio ambiente - Árvore ou Vegetação	179
16525155	1	BBI - 15108	04/10/2022 11:17	05/10/2022 18:33	Meio ambiente - Descarga Atmosférica	2
16417074	1	BBI - 15108	04/10/2022 09:49	05/10/2022 08:55	Meio ambiente - Árvore ou Vegetação	9
16512783	3	BBI - 15108	04/10/2022 13:54	04/10/2022 22:20	Meio ambiente - Árvore ou Vegetação	157
16416067	1	BBI - 15108	04/10/2022 10:12	05/10/2022 13:19	Meio ambiente - Descarga Atmosférica	1
16414548	1	BBI - 15108	04/10/2022 08:16	05/10/2022 00:54	Meio ambiente - Descarga Atmosférica	23
16511423	1	BBI - 15108	04/10/2022 21:31	04/10/2022 21:50	Meio ambiente - Árvore ou Vegetação	183
16502419	1	BBI - 15108	04/10/2022 07:31	05/10/2022 16:09	Meio ambiente - Descarga Atmosférica	27
16416263	1	BBI - 15108	04/10/2022 15:52	05/10/2022 14:14	Meio ambiente - Árvore ou Vegetação	1
16412771	1	BBI - 15108	04/10/2022 07:03	04/10/2022 16:27	Não classificada	7
16511423	2	BBI - 15108	04/10/2022 21:31	04/10/2022 21:50	Meio ambiente - Árvore ou Vegetação	3
16417235	1	BBI - 15108	04/10/2022 15:45	05/10/2022 16:55	Meio ambiente - Descarga Atmosférica	1
16415510	1	BBI - 15108	04/10/2022 17:40	05/10/2022 11:01	Meio ambiente - Descarga Atmosférica	1
16512783	5	BBI - 15108	04/10/2022 13:54	04/10/2022 22:20	Meio ambiente - Árvore ou Vegetação	942
16414124	1	BBI - 15108	04/10/2022 15:43	04/10/2022 21:20	Meio ambiente - Árvore ou Vegetação	49
16551356	9	BBI - 15108	04/10/2022 12:57	04/10/2022 13:31	Meio ambiente - Descarga Atmosférica	33
16416872	1	BBI - 15108	04/10/2022 20:17	05/10/2022 16:16	Meio ambiente - Descarga Atmosférica	2
16418930	1	BBI - 15108	04/10/2022 06:35	05/10/2022 13:55	Meio ambiente - Descarga Atmosférica	31
16511420	1	BBI - 15108	04/10/2022 11:41	04/10/2022 12:30	Meio ambiente - Árvore ou Vegetação	330
16512783	4	BBI - 15108	04/10/2022 13:54	04/10/2022 22:20	Meio ambiente - Árvore ou Vegetação	143
16511421	1	BBI - 15108	04/10/2022 16:58	04/10/2022 18:57	Meio ambiente - Árvore ou Vegetação	112
16512783	2	BBI - 15108	04/10/2022 13:54	04/10/2022 22:20	Meio ambiente - Árvore ou Vegetação	219
16551356	5	BBI - 15108	04/10/2022 12:57	04/10/2022 13:20	Meio ambiente - Descarga Atmosférica	195
16417674	1	BBI - 15108	04/10/2022 07:31	05/10/2022 18:05	Meio ambiente - Descarga Atmosférica	5
16413903	1	BBI - 15108	04/10/2022 15:08	04/10/2022 19:23	Meio ambiente - Descarga Atmosférica	1
16422351	1	BBI - 15108	04/10/2022 07:46	04/10/2022 16:31	Meio ambiente - Árvore ou Vegetação	5
16551356	6	BBI - 15108	04/10/2022 12:57	04/10/2022 13:31	Meio ambiente - Descarga Atmosférica	553
16541432	1	BBI - 15108	04/10/2022 11:13	07/10/2022 16:55	Meio ambiente - Árvore ou Vegetação	1
16416263	2	BBI - 15108	04/10/2022 15:52	05/10/2022 14:14	Meio ambiente - Árvore ou Vegetação	1
16421592	1	BBI - 15108	04/10/2022 15:33	06/10/2022 18:43	Meio ambiente - Árvore ou Vegetação	14
16419662	1	BBI - 15108	04/10/2022 08:21	06/10/2022 11:08	Meio ambiente - Descarga Atmosférica	1
16414035	1	BBI - 15108	04/10/2022 15:43	04/10/2022 20:24	Meio ambiente - Descarga Atmosférica	5
16551356	7	BBI - 15108	04/10/2022 12:57	04/10/2022 13:31	Meio ambiente - Descarga Atmosférica	9
16416302	1	BBI - 15108	05/10/2022 06:37	05/10/2022 14:31	Meio ambiente - Descarga Atmosférica	99
16424747	1	BBI - 15108	05/10/2022 07:29	07/10/2022 16:39	Meio ambiente - Descarga Atmosférica	9
16416490	1	BBI - 15108	05/10/2022 08:42	05/10/2022 14:41	Meio ambiente - Vento	11
16417877	1	BBI - 15108	05/10/2022 14:46	05/10/2022 18:40	Meio ambiente - Descarga Atmosférica	1
16420124	1	BBI - 15108	05/10/2022 17:06	06/10/2022 13:29	Meio ambiente - Descarga Atmosférica	12



16516301	3	BBI - 15108	05/10/2022 05:05	05/10/2022 14:49	Meio ambiente - Árvore ou Vegetação	17
16516301	1	BBI - 15108	05/10/2022 05:05	05/10/2022 14:49	Meio ambiente - Árvore ou Vegetação	115
16420055	1	BBI - 15108	05/10/2022 17:42	06/10/2022 13:16	Meio ambiente - Descarga Atmosférica	5
16424751	1	BBI - 15108	05/10/2022 11:37	07/10/2022 16:36	Meio ambiente - Descarga Atmosférica	1
16533779	1	BBI - 15108	05/10/2022 06:13	05/10/2022 11:29	Meio ambiente - Árvore ou Vegetação	49
16416093	1	BBI - 15108	05/10/2022 08:31	05/10/2022 13:36	Meio ambiente - Descarga Atmosférica	108
16516301	2	BBI - 15108	05/10/2022 05:05	05/10/2022 14:49	Meio ambiente - Árvore ou Vegetação	1
16515497	1	BBI - 15108	05/10/2022 15:18	06/10/2022 18:21	Meio ambiente - Árvore ou Vegetação	6
16511424	1	BBI - 15108	05/10/2022 12:05	05/10/2022 16:35	Meio ambiente - Árvore ou Vegetação	6
16413603	1	BCAD - 15109	04/10/2022 08:47	04/10/2022 18:43	Meio ambiente - Descarga Atmosférica	1
16413197	1	BCAD - 15109	04/10/2022 06:45	04/10/2022 16:52	Meio ambiente - Descarga Atmosférica	4
16411827	1	BCAD - 15109	04/10/2022 05:25	04/10/2022 12:01	Meio ambiente - Vento	11
16556535	1	BCAD - 15109	04/10/2022 11:00	04/10/2022 12:50	Meio ambiente - Descarga Atmosférica	95
16414455	1	BCAD - 15109	04/10/2022 09:43	04/10/2022 23:00	Meio ambiente - Descarga Atmosférica	1
16415677	1	BCAD - 15109	04/10/2022 18:29	05/10/2022 11:39	Meio ambiente - Descarga Atmosférica	20
16411791	1	BCAD - 15109	04/10/2022 09:10	04/10/2022 11:11	Meio ambiente - Descarga Atmosférica	1
16412773	1	BCAD - 15109	04/10/2022 07:15	04/10/2022 15:36	Não classificada	63
16415898	1	BCAD - 15109	04/10/2022 15:52	04/10/2022 20:25	Meio ambiente - Descarga Atmosférica	4
16414954	1	BCAD - 15109	04/10/2022 19:02	05/10/2022 08:35	Meio ambiente - Descarga Atmosférica	1
16413742	1	BCAD - 15109	04/10/2022 16:33	04/10/2022 18:12	Meio ambiente - Descarga Atmosférica	1
16421738	1	BCAD - 15109	04/10/2022 06:15	04/10/2022 15:27	Não classificada	1
16411608	1	BCAD - 15109	04/10/2022 06:36	04/10/2022 11:31	Meio ambiente - Árvore ou Vegetação	17
16414823	1	BCAD - 15109	04/10/2022 20:25	05/10/2022 07:34	Meio ambiente - Descarga Atmosférica	4
16412783	1	BCAD - 15109	04/10/2022 07:55	04/10/2022 16:22	Meio ambiente - Descarga Atmosférica	6
16412534	1	BCAD - 15109	04/10/2022 08:30	04/10/2022 14:55	Não classificada	6
16421739	1	BCAD - 15109	04/10/2022 10:00	04/10/2022 15:27	Não classificada	15
16412788	1	BCAD - 15109	04/10/2022 08:02	04/10/2022 16:05	Meio ambiente - Descarga Atmosférica	1
16414433	1	BCAD - 15109	04/10/2022 18:33	04/10/2022 22:46	Meio ambiente - Descarga Atmosférica	15
16412809	1	BCAD - 15109	04/10/2022 08:35	04/10/2022 16:28	Não classificada	1
16414084	1	BCAD - 15109	04/10/2022 16:17	04/10/2022 20:39	Meio ambiente - Descarga Atmosférica	10
16416436	1	BCAD - 15109	04/10/2022 12:07	05/10/2022 14:59	Não classificada	5
16421739	4	BCAD - 15109	04/10/2022 10:00	06/10/2022 19:00	Não classificada	6
16414391	1	BCAD - 15109	04/10/2022 10:08	04/10/2022 22:36	Meio ambiente - Vento	103
16413208	1	BCAD - 15109	04/10/2022 07:44	04/10/2022 16:39	Meio ambiente - Descarga Atmosférica	7
16415785	1	BCAD - 15109	04/10/2022 07:46	05/10/2022 12:12	Não classificada	46
16414738	1	BCAD - 15109	04/10/2022 02:11	05/10/2022 01:34	Meio ambiente - Descarga Atmosférica	2
16416258	2	BCAD - 15109	04/10/2022 13:22	05/10/2022 14:11	Meio ambiente - Descarga Atmosférica	15
16413868	1	BCAD - 15109	04/10/2022 06:59	04/10/2022 20:11	Meio ambiente - Descarga Atmosférica	1
16413771	1	BCAD - 15109	04/10/2022 16:50	04/10/2022 18:35	Meio ambiente - Descarga Atmosférica	5
16415728	1	BCAD - 15109	04/10/2022 08:07	05/10/2022 11:59	Meio ambiente - Descarga Atmosférica	1
16413752	1	BCAD - 15109	04/10/2022 16:40	04/10/2022 18:46	Não classificada	1
16409967	1	BCAD - 15109	04/10/2022 04:31	04/10/2022 08:10	Meio ambiente - Descarga Atmosférica	7
16412773	2	BCAD - 15109	04/10/2022 07:15	04/10/2022 15:36	Não classificada	2
16411578	1	BCAD - 15109	04/10/2022 08:04	04/10/2022 10:30	Meio ambiente - Vento	240
16411402	1	BCAD - 15109	04/10/2022 07:46	04/10/2022 09:49	Meio ambiente - Descarga Atmosférica	1
16414939	1	BCAD - 15109	04/10/2022 08:09	05/10/2022 08:41	Meio ambiente - Descarga Atmosférica	13
16414552	1	BCAD - 15109	04/10/2022 09:26	05/10/2022 00:55	Não classificada	3
16419363	1	BCAD - 15109	04/10/2022 18:57	06/10/2022 10:00	Meio ambiente - Descarga Atmosférica	60
16413417	1	BCAD - 15109	04/10/2022 13:47	04/10/2022 17:58	Meio ambiente - Descarga Atmosférica	1
16412754	1	BCAD - 15109	04/10/2022 05:17	04/10/2022 15:30	Não classificada	34
16418658	1	BCAD - 15109	04/10/2022 12:05	05/10/2022 22:44	Meio ambiente - Descarga Atmosférica	2
16412834	1	BCAD - 15109	04/10/2022 09:26	04/10/2022 16:03	Meio ambiente - Descarga Atmosférica	1
16416258	1	BCAD - 15109	04/10/2022 13:22	05/10/2022 14:11	Meio ambiente - Descarga Atmosférica	6
16418250	1	BCAD - 15109	04/10/2022 06:38	05/10/2022 20:32	Meio ambiente - Descarga Atmosférica	20
16413309	1	BCAD - 15109	04/10/2022 11:14	04/10/2022 17:26	Meio ambiente - Descarga Atmosférica	2
16414456	1	BCAD - 15109	04/10/2022 10:03	04/10/2022 22:54	Não classificada	1
16414980	3	BCAD - 15109	04/10/2022 13:15	05/10/2022 08:50	Não classificada	4
16414241	1	BCAD - 15109	04/10/2022 18:00	04/10/2022 21:34	Meio ambiente - Descarga Atmosférica	4
16483772	10	BCAD - 15109	04/10/2022 20:21	05/10/2022 18:03	Meio ambiente - Árvore ou Vegetação	26

16415400	1	BCAD - 15109	04/10/2022 08:20	05/10/2022 09:25	Meio ambiente - Descarga Atmosférica	1
16415404	1	BCAD - 15109	04/10/2022 11:33	05/10/2022 10:06	Meio ambiente - Descarga Atmosférica	3
16414359	1	BCAD - 15109	04/10/2022 15:33	04/10/2022 22:22	Meio ambiente - Descarga Atmosférica	12
16416436	2	BCAD - 15109	04/10/2022 12:07	05/10/2022 14:59	Não classificada	15
16415284	1	BCAD - 15109	04/10/2022 22:24	05/10/2022 10:11	Meio ambiente - Descarga Atmosférica	1
16415325	1	BCAD - 15109	04/10/2022 16:11	05/10/2022 10:28	Não classificada	1
16414056	1	BCAD - 15109	04/10/2022 17:41	04/10/2022 20:22	Meio ambiente - Descarga Atmosférica	1
16416032	1	BCAD - 15109	04/10/2022 22:35	05/10/2022 13:15	Meio ambiente - Descarga Atmosférica	1
16413557	2	BCAD - 15109	04/10/2022 15:51	04/10/2022 18:18	Meio ambiente - Descarga Atmosférica	1
16421739	3	BCAD - 15109	04/10/2022 10:00	04/10/2022 16:18	Não classificada	6
16413203	1	BCAD - 15109	04/10/2022 07:11	04/10/2022 17:37	Meio ambiente - Descarga Atmosférica	1
16413283	1	BCAD - 15109	04/10/2022 08:32	04/10/2022 18:07	Meio ambiente - Descarga Atmosférica	1
16414980	1	BCAD - 15109	04/10/2022 13:15	05/10/2022 08:50	Não classificada	1
16414980	2	BCAD - 15109	04/10/2022 13:15	05/10/2022 08:50	Não classificada	156
16413323	1	BCAD - 15109	04/10/2022 11:42	04/10/2022 17:22	Meio ambiente - Descarga Atmosférica	2
16418250	2	BCAD - 15109	04/10/2022 06:38	05/10/2022 20:32	Meio ambiente - Descarga Atmosférica	15
16412863	1	BCAD - 15109	04/10/2022 09:59	04/10/2022 16:25	Meio ambiente - Descarga Atmosférica	12
16421739	2	BCAD - 15109	04/10/2022 10:00	04/10/2022 15:27	Não classificada	1
16413531	1	BCAD - 15109	04/10/2022 15:29	04/10/2022 16:59	Meio ambiente - Descarga Atmosférica	1
16417792	1	BCAD - 15109	04/10/2022 18:21	05/10/2022 18:26	Meio ambiente - Descarga Atmosférica	1
16411375	1	BCAD - 15109	04/10/2022 07:22	04/10/2022 09:01	Meio ambiente - Descarga Atmosférica	4
16413225	1	BCAD - 15109	04/10/2022 09:06	04/10/2022 17:12	Meio ambiente - Descarga Atmosférica	6
16415407	2	BCAD - 15109	04/10/2022 15:28	05/10/2022 10:33	Não classificada	2
16556535	2	BCAD - 15109	04/10/2022 11:00	04/10/2022 12:50	Meio ambiente - Descarga Atmosférica	1
16421265	1	BCAD - 15109	06/10/2022 15:10	06/10/2022 16:56	Não classificada	1
16421355	1	BCAD - 15109	06/10/2022 15:30	06/10/2022 16:30	Meio ambiente - Árvore ou Vegetação	13
16419154	1	BCAD - 15109	06/10/2022 06:18	06/10/2022 08:50	Não classificada	1
16420879	1	BCAD - 15109	06/10/2022 14:19	06/10/2022 15:46	Meio ambiente - Descarga Atmosférica	1
16421881	1	BCAD - 15109	06/10/2022 14:07	06/10/2022 17:58	Meio ambiente - Descarga Atmosférica	2
16422323	1	BCAD - 15109	06/10/2022 08:28	06/10/2022 14:35	Meio ambiente - Vento	33
16419257	1	BCAD - 15109	06/10/2022 06:35	06/10/2022 09:26	Não classificada	42
16419332	1	BCAD - 15109	06/10/2022 06:43	06/10/2022 09:48	Meio ambiente - Descarga Atmosférica	1
16424134	1	BCAD - 15109	06/10/2022 12:08	07/10/2022 12:30	Meio ambiente - Árvore ou Vegetação	1
16420539	1	BCAD - 15109	06/10/2022 07:46	06/10/2022 15:09	Meio ambiente - Árvore ou Vegetação	1
16420370	1	BCAD - 15109	06/10/2022 08:01	06/10/2022 14:36	Não classificada	3
16419112	1	BCAD - 15109	06/10/2022 05:28	06/10/2022 08:31	Meio ambiente - Descarga Atmosférica	10
16421944	1	BCAD - 15109	06/10/2022 12:43	06/10/2022 19:41	Meio ambiente - Descarga Atmosférica	2
16421266	1	BCAD - 15109	06/10/2022 15:20	06/10/2022 17:05	Meio ambiente - Descarga Atmosférica	2
16421740	1	BCAD - 15109	06/10/2022 09:41	06/10/2022 19:00	Não classificada	6
16423432	1	BCAD - 15109	06/10/2022 16:52	07/10/2022 11:28	Meio ambiente - Descarga Atmosférica	1
16421887	1	BCAD - 15109	06/10/2022 16:50	06/10/2022 18:52	Meio ambiente - Descarga Atmosférica	1
16420386	1	BCAD - 15109	06/10/2022 09:57	06/10/2022 14:35	Meio ambiente - Descarga Atmosférica	12
16420566	1	BCAD - 15109	06/10/2022 08:56	06/10/2022 15:18	Meio ambiente - Descarga Atmosférica	2
16419776	1	BCAD - 15109	06/10/2022 07:11	06/10/2022 11:30	Meio ambiente - Descarga Atmosférica	1
16421874	1	BCAD - 15109	06/10/2022 08:48	06/10/2022 18:27	Meio ambiente - Descarga Atmosférica	1
16420386	2	BCAD - 15109	06/10/2022 09:57	06/10/2022 14:35	Meio ambiente - Descarga Atmosférica	15
16420708	1	BCAD - 15109	06/10/2022 13:33	06/10/2022 14:45	Não classificada	277
16409905	1	BCAU - 15110	03/10/2022 18:23	04/10/2022 07:53	Não classificada	6
16411165	1	BCAU - 15110	03/10/2022 19:05	04/10/2022 08:46	Meio ambiente - Descarga Atmosférica	3
16409823	1	BCAU - 15110	03/10/2022 17:51	04/10/2022 03:53	Meio ambiente - Descarga Atmosférica	55
16409830	1	BCAU - 15110	03/10/2022 17:57	04/10/2022 06:12	Meio ambiente - Descarga Atmosférica	33
16416314	1	BCAU - 15110	05/10/2022 08:00	05/10/2022 14:31	Meio ambiente - Descarga Atmosférica	6
16418576	2	BCAU - 15110	05/10/2022 09:51	05/10/2022 11:06	Meio ambiente - Árvore ou Vegetação	106
16418576	1	BCAU - 15110	05/10/2022 09:51	05/10/2022 11:06	Meio ambiente - Árvore ou Vegetação	8
16416339	1	BCAU - 15110	05/10/2022 09:19	05/10/2022 14:12	Meio ambiente - Descarga Atmosférica	1
16418576	3	BCAU - 15110	05/10/2022 09:51	05/10/2022 18:15	Meio ambiente - Árvore ou Vegetação	2
16416672	1	BCAU - 15110	05/10/2022 12:08	05/10/2022 15:08	Não classificada	33
16418577	2	BCAU - 15110	05/10/2022 15:00	05/10/2022 18:15	Meio ambiente - Árvore ou Vegetação	107
16415625	1	BCAU - 15110	05/10/2022 07:29	05/10/2022 11:27	Não classificada	2

16418577	1	BCAU - 15110	05/10/2022 15:00	05/10/2022 18:15	Meio ambiente - Árvore ou Vegetação	8
16416090	1	BCAU - 15110	05/10/2022 07:59	05/10/2022 13:17	Meio ambiente - Descarga Atmosférica	1
16415880	1	BCAU - 15110	05/10/2022 10:50	05/10/2022 12:38	Meio ambiente - Descarga Atmosférica	2
16418575	1	BCAU - 15110	05/10/2022 07:07	05/10/2022 11:06	Meio ambiente - Árvore ou Vegetação	1
16416158	1	BCAU - 15110	05/10/2022 06:11	05/10/2022 13:43	Meio ambiente - Descarga Atmosférica	3
16421880	1	BCAU - 15110	06/10/2022 14:01	06/10/2022 16:07	Meio ambiente - Descarga Atmosférica	1
16420237	1	BCAU - 15110	06/10/2022 11:23	06/10/2022 13:56	Meio ambiente - Descarga Atmosférica	20
16420185	1	BCAU - 15110	06/10/2022 11:10	06/10/2022 13:51	Meio ambiente - Descarga Atmosférica	4
16416876	1	BCSU - 15111	04/10/2022 21:15	05/10/2022 16:05	Não classificada	7
16412514	1	BCSU - 15111	04/10/2022 06:47	04/10/2022 15:02	Meio ambiente - Árvore ou Vegetação	2
16413357	1	BCSU - 15111	04/10/2022 12:19	04/10/2022 18:03	Meio ambiente - Descarga Atmosférica	1
16516222	1	BCSU - 15111	04/10/2022 11:16	04/10/2022 23:01	Não classificada	3
16413889	1	BCSU - 15111	04/10/2022 13:35	04/10/2022 19:54	Não classificada	100
16414154	1	BCSU - 15111	04/10/2022 10:11	04/10/2022 21:04	Não classificada	14
16414564	1	BCSU - 15111	04/10/2022 15:28	05/10/2022 00:07	Meio ambiente - Árvore ou Vegetação	19
16414575	1	BCSU - 15111	04/10/2022 17:12	04/10/2022 23:38	Não classificada	2
16418022	1	BCSU - 15111	05/10/2022 06:19	05/10/2022 19:28	Não classificada	1
16421748	1	BCSU - 15111	05/10/2022 17:37	06/10/2022 18:50	Meio ambiente - Descarga Atmosférica	17
16421445	1	BCSU - 15111	05/10/2022 07:20	06/10/2022 17:55	Meio ambiente - Descarga Atmosférica	4
16418809	1	BCSU - 15111	05/10/2022 06:51	06/10/2022 01:03	Não classificada	5
16422425	4	BCSU - 15111	06/10/2022 17:32	06/10/2022 23:00	Não classificada	1
16422425	1	BCSU - 15111	06/10/2022 17:32	06/10/2022 23:00	Não classificada	8
16422339	2	BCSU - 15111	06/10/2022 18:16	06/10/2022 22:18	Não classificada	179
16422425	2	BCSU - 15111	06/10/2022 17:32	06/10/2022 23:00	Não classificada	7
16422339	1	BCSU - 15111	06/10/2022 18:16	06/10/2022 22:18	Não classificada	43
16419906	1	BCSU - 15111	06/10/2022 07:40	06/10/2022 12:08	Meio ambiente - Árvore ou Vegetação	4
16543157	3	BCSU - 15111	06/10/2022 18:16	06/10/2022 23:00	Não classificada	888
16423215	1	BCSU - 15111	06/10/2022 12:04	07/10/2022 10:27	Não classificada	2
16424556	1	BCSU - 15111	06/10/2022 06:17	07/10/2022 16:18	Não classificada	4
16543157	2	BCSU - 15111	06/10/2022 18:16	06/10/2022 23:00	Não classificada	2
16424556	2	BCSU - 15111	06/10/2022 06:17	07/10/2022 16:18	Não classificada	2
16422883	1	BCSU - 15111	06/10/2022 17:05	07/10/2022 08:58	Meio ambiente - Descarga Atmosférica	5
16556644	1	BCSU - 15111	06/10/2022 09:19	06/10/2022 17:29	Meio ambiente - Árvore ou Vegetação	21
16422889	1	BCSU - 15111	06/10/2022 19:41	07/10/2022 08:53	Não classificada	5
16543157	1	BCSU - 15111	06/10/2022 18:16	06/10/2022 23:00	Não classificada	2
16556644	2	BCSU - 15111	06/10/2022 09:19	06/10/2022 17:29	Meio ambiente - Árvore ou Vegetação	27
16422425	3	BCSU - 15111	06/10/2022 17:32	06/10/2022 23:00	Não classificada	28
16494623	1	BCV - 15112	03/10/2022 17:33	04/10/2022 10:29	Meio ambiente - Descarga Atmosférica	43
16414487	1	BCV - 15112	04/10/2022 22:10	04/10/2022 22:52	Não classificada	60
16415569	1	BCV - 15112	04/10/2022 20:06	05/10/2022 11:16	Meio ambiente - Descarga Atmosférica	1
16413328	1	BCV - 15112	04/10/2022 11:44	04/10/2022 18:09	Meio ambiente - Descarga Atmosférica	1
16414239	1	BCV - 15112	04/10/2022 17:48	04/10/2022 21:27	Não classificada	11
16412981	1	BCV - 15112	04/10/2022 13:14	04/10/2022 15:45	Não classificada	29
16412528	1	BCV - 15112	04/10/2022 07:45	04/10/2022 15:17	Não classificada	1
16411283	1	BCV - 15112	04/10/2022 06:01	04/10/2022 10:09	Meio ambiente - Descarga Atmosférica	27
16421062	2	BCV - 15112	05/10/2022 12:30	06/10/2022 15:30	Meio ambiente - Vento	30
16547115	1	BCV - 15112	05/10/2022 09:15	05/10/2022 12:24	Não classificada	65
16415914	1	BCV - 15112	05/10/2022 08:23	05/10/2022 12:45	Meio ambiente - Descarga Atmosférica	1
16421062	1	BCV - 15112	05/10/2022 12:30	05/10/2022 13:59	Meio ambiente - Vento	5
16422058	1	BCV - 15112	06/10/2022 14:51	06/10/2022 20:18	Não classificada	1
16428375	2	BCV - 15112	06/10/2022 17:11	08/10/2022 14:04	Meio ambiente - Árvore ou Vegetação	26
16423714	1	BCV - 15112	06/10/2022 17:18	07/10/2022 13:01	Meio ambiente - Descarga Atmosférica	1
16424561	1	BCV - 15112	06/10/2022 14:08	07/10/2022 16:18	Meio ambiente - Vento	1
16428375	1	BCV - 15112	06/10/2022 17:11	08/10/2022 12:42	Meio ambiente - Árvore ou Vegetação	4
16423224	1	BCV - 15112	06/10/2022 19:49	07/10/2022 10:32	Meio ambiente - Descarga Atmosférica	1
16422059	1	BCV - 15112	06/10/2022 17:20	06/10/2022 20:18	Não classificada	2
16499660	1	BDM - 15113	04/10/2022 22:20	04/10/2022 23:56	Meio ambiente - Vento	15
16477611	4	BDM - 15113	06/10/2022 20:42	06/10/2022 23:10	Meio ambiente - Descarga Atmosférica	116
16477611	1	BDM - 15113	06/10/2022 20:42	06/10/2022 20:49	Meio ambiente - Descarga Atmosférica	1674

16477611	6	BDM - 15113	06/10/2022 20:42	06/10/2022 23:56	Meio ambiente - Descarga Atmosférica	619
16477611	5	BDM - 15113	06/10/2022 20:42	06/10/2022 23:10	Meio ambiente - Descarga Atmosférica	258
16477611	7	BDM - 15113	06/10/2022 20:42	07/10/2022 01:17	Meio ambiente - Descarga Atmosférica	102
16423692	1	BDM - 15113	06/10/2022 18:04	07/10/2022 12:52	Meio ambiente - Descarga Atmosférica	2
16477611	2	BDM - 15113	06/10/2022 20:42	06/10/2022 23:10	Meio ambiente - Descarga Atmosférica	38
16477611	8	BDM - 15113	06/10/2022 20:42	07/10/2022 10:45	Meio ambiente - Descarga Atmosférica	210
16477611	3	BDM - 15113	06/10/2022 20:42	06/10/2022 23:10	Meio ambiente - Descarga Atmosférica	34
16411706	1	BDPD - 15114	03/10/2022 22:20	04/10/2022 12:09	Meio ambiente - Vento	6
16408690	1	BDPD - 15114	03/10/2022 14:58	03/10/2022 15:55	Meio ambiente - Descarga Atmosférica	1
16409389	1	BDPD - 15114	03/10/2022 18:24	03/10/2022 21:05	Não classificada	2
16415446	1	BDPD - 15114	05/10/2022 08:56	05/10/2022 10:43	Não classificada	1
16417330	1	BDPD - 15114	05/10/2022 12:41	05/10/2022 16:49	Meio ambiente - Descarga Atmosférica	6
16416935	1	BDPD - 15114	05/10/2022 11:02	05/10/2022 15:52	Não classificada	1
16415915	1	BDPD - 15114	05/10/2022 08:42	05/10/2022 12:45	Meio ambiente - Descarga Atmosférica	2
16502490	1	BDPD - 15114	05/10/2022 15:47	05/10/2022 20:09	Não classificada	2
16419748	1	BDPD - 15114	06/10/2022 09:25	06/10/2022 11:21	Não classificada	3
16421163	1	BDPD - 15114	06/10/2022 10:41	06/10/2022 16:47	Meio ambiente - Descarga Atmosférica	1
16420670	1	BDPD - 15114	06/10/2022 12:33	06/10/2022 15:30	Não classificada	1
16419483	1	BDPD - 15114	06/10/2022 08:31	06/10/2022 10:17	Não classificada	1
16420040	1	BDPD - 15114	06/10/2022 10:32	06/10/2022 12:58	Não classificada	2
16434586	1	BETC - 15115	03/10/2022 23:29	04/10/2022 02:25	Meio ambiente - Descarga Atmosférica	17
16414809	1	BETC - 15115	03/10/2022 23:23	04/10/2022 02:39	Meio ambiente - Descarga Atmosférica	1
16414809	2	BETC - 15115	03/10/2022 23:23	04/10/2022 02:39	Meio ambiente - Descarga Atmosférica	1586
16487378	1	BETC - 15115	03/10/2022 23:40	04/10/2022 02:30	Meio ambiente - Árvore ou Vegetação	764
16414809	3	BETC - 15115	03/10/2022 23:23	04/10/2022 14:29	Meio ambiente - Descarga Atmosférica	1
16411604	1	BETC - 15115	04/10/2022 06:29	04/10/2022 11:12	Meio ambiente - Árvore ou Vegetação	78
16412964	1	BETC - 15115	04/10/2022 12:50	04/10/2022 16:12	Meio ambiente - Vento	15
16560973	1	BETC - 15115	04/10/2022 05:35	04/10/2022 06:28	Não classificada	31
16414334	1	BETC - 15115	04/10/2022 19:29	04/10/2022 22:02	Meio ambiente - Vento	5
16414810	1	BETC - 15115	04/10/2022 10:13	04/10/2022 15:04	Meio ambiente - Descarga Atmosférica	10
16533421	1	BETC - 15115	05/10/2022 18:47	05/10/2022 19:59	Meio ambiente - Vento	67
16424283	5	BETC - 15115	06/10/2022 17:06	06/10/2022 19:07	Meio ambiente - Árvore ou Vegetação	17
16419311	1	BETC - 15115	06/10/2022 09:12	06/10/2022 10:00	Meio ambiente - Árvore ou Vegetação	31
16424283	1	BETC - 15115	06/10/2022 17:06	06/10/2022 17:12	Meio ambiente - Árvore ou Vegetação	49
16420579	1	BETC - 15115	06/10/2022 07:09	06/10/2022 13:36	Meio ambiente - Árvore ou Vegetação	27
16409994	1	BETQ - 16266	04/10/2022 05:57	04/10/2022 08:29	Meio ambiente - Vento	9
16413498	1	BETQ - 16266	04/10/2022 15:16	04/10/2022 17:27	Não classificada	193
16411081	1	BETQ - 16266	04/10/2022 00:16	04/10/2022 08:53	Meio ambiente - Vento	98
16411222	1	BETT - 16265	03/10/2022 23:29	04/10/2022 10:20	Meio ambiente - Descarga Atmosférica	117
16487378	1	BETT - 16265	03/10/2022 23:40	04/10/2022 02:30	Meio ambiente - Árvore ou Vegetação	65
16477461	2	BETT - 16265	04/10/2022 00:22	04/10/2022 00:31	Meio ambiente - Vento	5
16409896	1	BETT - 16265	04/10/2022 03:14	04/10/2022 07:36	Meio ambiente - Vento	1
16415823	1	BETT - 16265	04/10/2022 07:09	05/10/2022 12:40	Meio ambiente - Árvore ou Vegetação	54
16412149	1	BETT - 16265	04/10/2022 05:17	04/10/2022 05:22	Meio ambiente - Vento	1
16415113	1	BETT - 16265	04/10/2022 19:55	05/10/2022 09:36	Meio ambiente - Árvore ou Vegetação	1
16418633	1	BETT - 16265	05/10/2022 14:23	05/10/2022 22:38	Não classificada	2
16413546	1	BHAD - 16267	04/10/2022 15:40	04/10/2022 17:46	Meio ambiente - Descarga Atmosférica	457
16415136	1	BHAD - 16267	05/10/2022 07:45	05/10/2022 09:39	Meio ambiente - Descarga Atmosférica	1
16421813	1	BHAD - 16267	06/10/2022 14:30	06/10/2022 17:39	Não classificada	35
16420725	1	BHAD - 16267	06/10/2022 14:05	06/10/2022 14:58	Meio ambiente - Descarga Atmosférica	1
16409805	1	BHAT - 16268	03/10/2022 23:46	04/10/2022 02:16	Não classificada	379
16409827	1	BHAT - 16268	03/10/2022 23:39	04/10/2022 05:37	Meio ambiente - Descarga Atmosférica	66
16411232	1	BHAT - 16268	04/10/2022 00:08	04/10/2022 09:44	Meio ambiente - Vento	77
16414894	1	BHAT - 16268	04/10/2022 18:06	05/10/2022 08:20	Meio ambiente - Vento	57
16411441	1	BHAT - 16268	04/10/2022 08:21	04/10/2022 10:04	Meio ambiente - Vento	1
16413723	1	BHAT - 16268	04/10/2022 16:18	04/10/2022 17:44	Meio ambiente - Vento	1
16412256	1	BHAT - 16268	04/10/2022 10:23	04/10/2022 13:59	Meio ambiente - Vento	209
16419078	1	BHAT - 16268	06/10/2022 07:17	06/10/2022 08:27	Meio ambiente - Vento	1
16415557	1	BHBN - 16270	03/10/2022 23:32	05/10/2022 11:38	Não classificada	3



16411224	1	BHBN - 16270	03/10/2022 23:36	04/10/2022 09:22	Meio ambiente - Vento	9
16411707	1	BHBN - 16270	04/10/2022 05:59	04/10/2022 11:44	Meio ambiente - Descarga Atmosférica	43
16413496	1	BHBN - 16270	04/10/2022 15:16	04/10/2022 17:49	Meio ambiente - Árvore ou Vegetação	287
16411597	1	BHBN - 16270	04/10/2022 06:20	04/10/2022 11:10	Não classificada	83
16533167	1	BHBN - 16270	05/10/2022 13:56	05/10/2022 16:25	Meio ambiente - Vento	31
16422063	1	BHBN - 16270	06/10/2022 17:25	06/10/2022 20:16	Não classificada	66
16415967	1	BHCL - 16271	05/10/2022 07:47	05/10/2022 12:55	Meio ambiente - Vento	126
16411275	1	BHCN - 16272	04/10/2022 05:49	04/10/2022 10:19	Meio ambiente - Árvore ou Vegetação	137
16414861	2	BHGT - 16274	03/10/2022 23:51	04/10/2022 02:27	Meio ambiente - Descarga Atmosférica	151
16414861	1	BHGT - 16274	03/10/2022 23:51	03/10/2022 23:58	Meio ambiente - Descarga Atmosférica	7
16414861	4	BHGT - 16274	03/10/2022 23:51	04/10/2022 03:10	Meio ambiente - Descarga Atmosférica	2
16491324	2	BHHR - 15125	04/10/2022 17:21	04/10/2022 17:30	Meio ambiente - Vento	3624
16491324	3	BHHR - 15125	04/10/2022 17:21	04/10/2022 18:34	Meio ambiente - Vento	2347
16414395	1	BHHR - 15125	04/10/2022 18:11	04/10/2022 20:45	Meio ambiente - Árvore ou Vegetação	168
16491324	1	BHHR - 15125	04/10/2022 17:21	04/10/2022 17:26	Meio ambiente - Vento	2343
16491324	5	BHHR - 15125	04/10/2022 17:21	04/10/2022 20:13	Meio ambiente - Vento	514
16491324	4	BHHR - 15125	04/10/2022 17:21	04/10/2022 19:56	Meio ambiente - Vento	1000
16491335	1	BHHR - 15125	04/10/2022 20:11	04/10/2022 21:11	Meio ambiente - Vento	793
16491324	6	BHHR - 15125	04/10/2022 17:21	05/10/2022 00:32	Meio ambiente - Vento	13
16412926	1	BHHR - 15125	04/10/2022 12:01	04/10/2022 16:02	Meio ambiente - Descarga Atmosférica	17
16491335	2	BHHR - 15125	04/10/2022 20:11	04/10/2022 22:38	Meio ambiente - Vento	207
16409963	1	BHHR - 15125	04/10/2022 00:14	04/10/2022 08:16	Meio ambiente - Árvore ou Vegetação	168
16422160	1	BHHR - 15125	06/10/2022 16:03	06/10/2022 21:02	Não classificada	61
16409778	2	BHJT - 15126	03/10/2022 23:25	04/10/2022 01:13	Meio ambiente - Descarga Atmosférica	885
16409815	1	BHJT - 15126	03/10/2022 23:33	04/10/2022 03:25	Não classificada	78
16411246	1	BHJT - 15126	03/10/2022 23:49	04/10/2022 10:26	Meio ambiente - Vento	39
16411227	1	BHJT - 15126	03/10/2022 23:45	04/10/2022 10:29	Meio ambiente - Vento	554
16411224	1	BHJT - 15126	03/10/2022 23:36	04/10/2022 09:22	Meio ambiente - Vento	175
16409778	1	BHJT - 15126	03/10/2022 23:25	04/10/2022 01:13	Meio ambiente - Descarga Atmosférica	101
16498963	1	BHJT - 15126	04/10/2022 00:29	04/10/2022 08:11	Meio ambiente - Vento	625
16411749	1	BHJT - 15126	04/10/2022 08:29	04/10/2022 11:06	Meio ambiente - Descarga Atmosférica	78
16409994	1	BHJT - 15126	04/10/2022 05:57	04/10/2022 08:29	Meio ambiente - Vento	251
16413987	1	BHJT - 15126	04/10/2022 18:03	04/10/2022 20:06	Meio ambiente - Árvore ou Vegetação	166
16413375	1	BHJT - 15126	04/10/2022 13:21	04/10/2022 17:45	Meio ambiente - Erosão	445
16413375	2	BHJT - 15126	04/10/2022 13:21	04/10/2022 17:45	Meio ambiente - Erosão	194
16411355	1	BHJT - 15126	04/10/2022 07:12	04/10/2022 10:45	Meio ambiente - Descarga Atmosférica	8
16537293	2	BHJT - 15126	06/10/2022 17:06	06/10/2022 17:14	Meio ambiente - Árvore ou Vegetação	96
16412203	1	BHMR - 15127	04/10/2022 12:43	04/10/2022 13:41	Não classificada	222
16413051	1	BHPM - 16275	04/10/2022 14:50	04/10/2022 16:32	Meio ambiente - Árvore ou Vegetação	1
16413773	1	BHPM - 16275	04/10/2022 16:54	04/10/2022 19:10	Meio ambiente - Árvore ou Vegetação	28
16409972	1	BHPM - 16275	04/10/2022 06:14	04/10/2022 08:17	Meio ambiente - Árvore ou Vegetação	23
16412203	1	BHPM - 16275	04/10/2022 12:43	04/10/2022 13:41	Não classificada	6
16487371	1	BHS - 15128	03/10/2022 21:43	03/10/2022 21:53	Meio ambiente - Descarga Atmosférica	1525
16411324	1	BHS - 15128	04/10/2022 06:47	04/10/2022 09:25	Não classificada	8
16487374	1	BHS - 15128	04/10/2022 16:31	04/10/2022 16:54	Meio ambiente - Descarga Atmosférica	271
16412119	1	BHS - 15128	04/10/2022 09:32	04/10/2022 13:23	Não classificada	2
16410000	1	BHS - 15128	04/10/2022 06:45	04/10/2022 08:32	Não classificada	7
16487372	1	BHS - 15128	04/10/2022 16:07	04/10/2022 16:31	Meio ambiente - Descarga Atmosférica	2085
16487374	4	BHS - 15128	04/10/2022 16:31	04/10/2022 16:54	Meio ambiente - Descarga Atmosférica	2
16487374	2	BHS - 15128	04/10/2022 16:31	04/10/2022 16:54	Meio ambiente - Descarga Atmosférica	124
16413322	1	BHS - 15128	04/10/2022 11:41	04/10/2022 17:04	Não classificada	2
16487374	3	BHS - 15128	04/10/2022 16:31	04/10/2022 16:54	Meio ambiente - Descarga Atmosférica	2496
16415447	1	BHS - 15128	05/10/2022 08:59	05/10/2022 10:43	Não classificada	1
16414972	1	BHS - 15128	05/10/2022 07:02	05/10/2022 08:39	Meio ambiente - Árvore ou Vegetação	1
16422272	1	BHS - 15128	06/10/2022 18:45	06/10/2022 21:49	Meio ambiente - Descarga Atmosférica	23
16422221	1	BHS - 15128	06/10/2022 18:07	06/10/2022 21:29	Não classificada	16
16414704	1	BHSE - 15129	04/10/2022 17:13	04/10/2022 23:54	Meio ambiente - Vento	37
16414703	1	BHSE - 15129	04/10/2022 07:32	04/10/2022 23:54	Meio ambiente - Vento	75
16413281	1	BHSE - 15129	04/10/2022 08:24	04/10/2022 18:07	Meio ambiente - Vento	49



16491324	3	BHSE - 15129	04/10/2022 17:21	04/10/2022 18:34	Meio ambiente - Vento	12
16413386	1	BHSE - 15129	04/10/2022 13:06	04/10/2022 17:10	Meio ambiente - Árvore ou Vegetação	17
16414705	1	BHSE - 15129	04/10/2022 20:59	04/10/2022 23:54	Meio ambiente - Vento	512
16414861	2	BHNS - 16277	03/10/2022 23:51	04/10/2022 02:27	Meio ambiente - Descarga Atmosférica	1761
16414861	1	BHNS - 16277	03/10/2022 23:51	03/10/2022 23:58	Meio ambiente - Descarga Atmosférica	1707
16414861	4	BHNS - 16277	03/10/2022 23:51	04/10/2022 03:10	Meio ambiente - Descarga Atmosférica	1223
16414861	3	BHNS - 16277	03/10/2022 23:51	04/10/2022 02:30	Meio ambiente - Descarga Atmosférica	1235
16411256	1	BHNS - 16277	04/10/2022 03:57	04/10/2022 10:09	Meio ambiente - Árvore ou Vegetação	671
16413386	1	BHNS - 16277	04/10/2022 13:06	04/10/2022 17:10	Meio ambiente - Árvore ou Vegetação	3
16413998	1	BHNS - 16277	04/10/2022 19:00	04/10/2022 19:25	Meio ambiente - Árvore ou Vegetação	22
16423260	1	BHNS - 16277	06/10/2022 12:54	07/10/2022 10:38	Não classificada	3
16419357	1	BHNS - 16277	06/10/2022 09:00	06/10/2022 09:39	Meio ambiente - Árvore ou Vegetação	114
16491324	1	BHNS - 16276	04/10/2022 17:21	04/10/2022 17:26	Meio ambiente - Vento	16
16412926	1	BHNS - 16276	04/10/2022 12:01	04/10/2022 16:02	Meio ambiente - Descarga Atmosférica	95
16491324	2	BHNS - 16276	04/10/2022 17:21	04/10/2022 17:30	Meio ambiente - Vento	32
16491324	3	BHNS - 16276	04/10/2022 17:21	04/10/2022 18:34	Meio ambiente - Vento	240
16418505	1	BHNS - 16276	05/10/2022 20:09	05/10/2022 21:46	Meio ambiente - Vento	59
16418884	1	BHNS - 16276	05/10/2022 21:41	05/10/2022 23:52	Não classificada	59
16412317	1	BIID - 15132	03/10/2022 20:43	04/10/2022 14:39	Meio ambiente - Descarga Atmosférica	53
16412314	1	BIID - 15132	03/10/2022 19:38	04/10/2022 14:34	Meio ambiente - Descarga Atmosférica	4
16409027	1	BIID - 15132	03/10/2022 15:55	03/10/2022 19:26	Meio ambiente - Descarga Atmosférica	53
16539161	3	BIID - 15132	04/10/2022 15:07	04/10/2022 23:33	Não classificada	5
16478923	8	BIID - 15132	04/10/2022 15:11	06/10/2022 00:05	Meio ambiente - Vento	13
16478923	2	BIID - 15132	04/10/2022 15:11	04/10/2022 18:52	Meio ambiente - Vento	6
16478923	6	BIID - 15132	04/10/2022 15:11	05/10/2022 08:43	Meio ambiente - Vento	253
16478923	10	BIID - 15132	04/10/2022 15:11	06/10/2022 01:20	Meio ambiente - Vento	169
16478923	11	BIID - 15132	04/10/2022 15:11	06/10/2022 01:20	Meio ambiente - Vento	17
16423295	1	BIID - 15132	04/10/2022 18:24	07/10/2022 11:00	Não classificada	1
16539161	4	BIID - 15132	04/10/2022 15:07	05/10/2022 10:28	Não classificada	30
16412382	1	BIID - 15132	04/10/2022 10:46	04/10/2022 14:30	Meio ambiente - Descarga Atmosférica	4
16478923	9	BIID - 15132	04/10/2022 15:11	06/10/2022 00:35	Meio ambiente - Vento	8
16478923	5	BIID - 15132	04/10/2022 15:11	04/10/2022 19:36	Meio ambiente - Vento	2390
16420432	1	BIID - 15132	04/10/2022 17:35	06/10/2022 15:03	Não classificada	1
16478923	7	BIID - 15132	04/10/2022 15:11	05/10/2022 08:43	Meio ambiente - Vento	127
16539161	2	BIID - 15132	04/10/2022 15:07	04/10/2022 21:29	Não classificada	82
16539164	2	BIID - 15132	05/10/2022 19:00	05/10/2022 19:07	Não classificada	82
16415304	1	BIID - 15132	05/10/2022 08:39	05/10/2022 10:08	Meio ambiente - Descarga Atmosférica	60
16419246	1	BIID - 15132	05/10/2022 17:29	06/10/2022 09:21	Não classificada	1
16539163	1	BIID - 15132	05/10/2022 10:19	05/10/2022 10:28	Não classificada	5
16420298	1	BIID - 15132	05/10/2022 08:19	06/10/2022 14:17	Não classificada	2
16419442	1	BIID - 15132	06/10/2022 08:21	06/10/2022 10:11	Não classificada	1
16422413	1	BIID - 15132	06/10/2022 11:27	06/10/2022 22:52	Não classificada	1
16478930	1	BIID - 15132	06/10/2022 16:38	06/10/2022 16:42	Meio ambiente - Vento	253
16427736	1	BIID - 15132	06/10/2022 19:45	08/10/2022 16:37	Meio ambiente - Descarga Atmosférica	1
16478930	2	BIID - 15132	06/10/2022 16:38	06/10/2022 16:42	Meio ambiente - Vento	127
16422719	1	BIID - 15132	06/10/2022 20:36	07/10/2022 07:55	Meio ambiente - Descarga Atmosférica	32
16416535	1	BIIU - 15133	03/10/2022 17:11	05/10/2022 15:08	Meio ambiente - Descarga Atmosférica	1
16416248	1	BIIU - 15133	03/10/2022 15:59	05/10/2022 14:09	Meio ambiente - Descarga Atmosférica	2
16416577	1	BIIU - 15133	04/10/2022 19:21	05/10/2022 15:16	Meio ambiente - Descarga Atmosférica	1
16478923	5	BIIU - 15133	04/10/2022 15:11	04/10/2022 19:36	Meio ambiente - Vento	1
16478923	4	BIIU - 15133	04/10/2022 15:11	04/10/2022 18:52	Meio ambiente - Vento	1
16539161	7	BIIU - 15133	04/10/2022 15:07	05/10/2022 17:33	Não classificada	1
16434734	2	BIIU - 15133	04/10/2022 08:21	06/10/2022 15:16	Meio ambiente - Descarga Atmosférica	5
16478923	2	BIIU - 15133	04/10/2022 15:11	04/10/2022 18:52	Meio ambiente - Vento	390
16478923	1	BIIU - 15133	04/10/2022 15:11	04/10/2022 18:50	Meio ambiente - Vento	5
16478923	3	BIIU - 15133	04/10/2022 15:11	04/10/2022 18:52	Meio ambiente - Vento	34
16423032	1	BIIU - 15133	04/10/2022 16:19	07/10/2022 09:42	Não classificada	49
16420758	1	BIIU - 15133	04/10/2022 15:45	06/10/2022 15:49	Meio ambiente - Descarga Atmosférica	1
16539161	6	BIIU - 15133	04/10/2022 15:07	05/10/2022 15:26	Não classificada	1

16539161	8	BIIU - 15133	04/10/2022 15:07	05/10/2022 18:10	Não classificada	3
16478923	6	BIIU - 15133	04/10/2022 15:11	05/10/2022 08:43	Meio ambiente - Vento	4
16434734	1	BIIU - 15133	04/10/2022 08:21	06/10/2022 15:16	Meio ambiente - Descarga Atmosférica	3
16415522	1	BIIU - 15133	05/10/2022 07:25	05/10/2022 11:04	Meio ambiente - Descarga Atmosférica	2
16423715	1	BIIU - 15133	06/10/2022 19:02	07/10/2022 13:03	Não classificada	1
16478930	1	BIIU - 15133	06/10/2022 16:38	06/10/2022 16:42	Meio ambiente - Vento	4
16422016	1	BIIU - 15133	06/10/2022 14:40	06/10/2022 16:15	Meio ambiente - Vento	59
16423038	1	BIIU - 15133	06/10/2022 09:41	07/10/2022 09:37	Não classificada	1
16413761	1	BMN - 15134	04/10/2022 16:46	04/10/2022 18:02	Meio ambiente - Descarga Atmosférica	1
16411626	1	BMN - 15134	04/10/2022 07:17	04/10/2022 11:05	Meio ambiente - Descarga Atmosférica	1
16416453	1	BMN - 15134	04/10/2022 18:47	05/10/2022 14:44	Não classificada	2
16413919	1	BMN - 15134	04/10/2022 15:39	04/10/2022 19:22	Meio ambiente - Descarga Atmosférica	2
16415567	1	BMN - 15134	04/10/2022 19:40	05/10/2022 11:17	Meio ambiente - Descarga Atmosférica	1
16417360	1	BMN - 15134	05/10/2022 14:35	05/10/2022 17:01	Meio ambiente - Descarga Atmosférica	4
16415361	1	BMN - 15134	05/10/2022 07:49	05/10/2022 10:19	Meio ambiente - Descarga Atmosférica	2
16416187	1	BMN - 15134	05/10/2022 09:35	05/10/2022 13:49	Meio ambiente - Árvore ou Vegetação	5
16418011	1	BMN - 15134	05/10/2022 17:32	05/10/2022 19:18	Meio ambiente - Descarga Atmosférica	4
16420602	1	BMN - 15134	06/10/2022 10:21	06/10/2022 15:15	Meio ambiente - Descarga Atmosférica	4
16419475	1	BMN - 15134	06/10/2022 07:58	06/10/2022 10:17	Meio ambiente - Descarga Atmosférica	1
16419639	1	BMN - 15134	06/10/2022 08:03	06/10/2022 11:03	Meio ambiente - Descarga Atmosférica	4
16487379	5	BMO - 15135	04/10/2022 01:15	04/10/2022 01:35	Meio ambiente - Descarga Atmosférica	371
16416081	1	BMO - 15135	04/10/2022 17:01	05/10/2022 13:45	Meio ambiente - Árvore ou Vegetação	69
16415114	1	BMO - 15135	04/10/2022 19:58	05/10/2022 09:37	Meio ambiente - Árvore ou Vegetação	9
16411714	1	BMO - 15135	04/10/2022 06:15	04/10/2022 12:03	Meio ambiente - Descarga Atmosférica	1
16416081	2	BMO - 15135	04/10/2022 17:01	05/10/2022 13:45	Meio ambiente - Árvore ou Vegetação	67
16487379	4	BMO - 15135	04/10/2022 01:15	04/10/2022 01:35	Meio ambiente - Descarga Atmosférica	4544
16544065	1	BMO - 15135	04/10/2022 16:52	05/10/2022 01:19	Meio ambiente - Descarga Atmosférica	1
16418282	1	BMO - 15135	04/10/2022 11:40	05/10/2022 20:46	Não classificada	6
16417040	1	BMO - 15135	04/10/2022 16:55	05/10/2022 16:39	Meio ambiente - Descarga Atmosférica	13
16487379	3	BMO - 15135	04/10/2022 01:15	04/10/2022 01:35	Meio ambiente - Descarga Atmosférica	212
16487379	1	BMO - 15135	04/10/2022 01:15	04/10/2022 01:35	Meio ambiente - Descarga Atmosférica	3
16411579	1	BMO - 15135	04/10/2022 00:27	04/10/2022 10:58	Meio ambiente - Descarga Atmosférica	167
16487379	6	BMO - 15135	04/10/2022 01:15	04/10/2022 01:35	Meio ambiente - Descarga Atmosférica	762
16411456	1	BMO - 15135	04/10/2022 08:31	04/10/2022 09:50	Meio ambiente - Descarga Atmosférica	1
16487379	2	BMO - 15135	04/10/2022 01:15	04/10/2022 01:35	Meio ambiente - Descarga Atmosférica	13
16418738	2	BMO - 15135	05/10/2022 13:31	05/10/2022 23:36	Meio ambiente - Árvore ou Vegetação	1
16417478	1	BMO - 15135	05/10/2022 12:15	05/10/2022 17:29	Meio ambiente - Descarga Atmosférica	2
16416913	1	BMO - 15135	05/10/2022 09:28	05/10/2022 16:06	Meio ambiente - Descarga Atmosférica	1
16417352	1	BMO - 15135	05/10/2022 14:06	05/10/2022 16:52	Meio ambiente - Descarga Atmosférica	1
16418738	1	BMO - 15135	05/10/2022 13:31	05/10/2022 23:36	Meio ambiente - Árvore ou Vegetação	1
16418738	3	BMO - 15135	05/10/2022 13:31	05/10/2022 23:36	Meio ambiente - Árvore ou Vegetação	169
16422614	1	BMO - 15135	06/10/2022 17:41	07/10/2022 03:14	Não classificada	1
16424150	2	BMO - 15135	06/10/2022 17:55	07/10/2022 12:09	Meio ambiente - Árvore ou Vegetação	3
16419198	1	BMO - 15135	06/10/2022 06:31	06/10/2022 08:55	Meio ambiente - Árvore ou Vegetação	2
16556459	2	BMO - 15135	06/10/2022 18:17	06/10/2022 18:21	Meio ambiente - Vento	12
16424150	1	BMO - 15135	06/10/2022 17:55	06/10/2022 23:32	Meio ambiente - Árvore ou Vegetação	326
16420881	1	BMO - 15135	06/10/2022 14:24	06/10/2022 15:47	Meio ambiente - Descarga Atmosférica	2
16422478	1	BMO - 15135	06/10/2022 15:31	06/10/2022 23:31	Não classificada	1
16533058	1	BMO - 15135	06/10/2022 17:23	06/10/2022 20:57	Meio ambiente - Descarga Atmosférica	136
16423599	1	BMO - 15135	06/10/2022 17:56	07/10/2022 12:24	Meio ambiente - Vento	1
16419653	1	BMO - 15135	06/10/2022 09:39	06/10/2022 10:55	Não classificada	1
16409229	2	BMS - 15136	03/10/2022 17:25	03/10/2022 19:48	Não classificada	513
16409229	1	BMS - 15136	03/10/2022 17:25	03/10/2022 19:48	Não classificada	4
16554274	3	BMS - 15136	03/10/2022 15:50	03/10/2022 16:13	Meio ambiente - Vento	7
16409229	3	BMS - 15136	03/10/2022 17:25	03/10/2022 19:48	Não classificada	2
16414452	1	BMS - 15136	03/10/2022 19:08	04/10/2022 21:46	Meio ambiente - Descarga Atmosférica	14
16409507	1	BMS - 15136	03/10/2022 20:40	03/10/2022 21:47	Meio ambiente - Descarga Atmosférica	3
16409507	2	BMS - 15136	03/10/2022 20:40	03/10/2022 21:47	Meio ambiente - Descarga Atmosférica	10
16430147	1	BMS - 15136	05/10/2022 13:44	09/10/2022 16:08	Meio ambiente - Descarga Atmosférica	1



16421454	1	BMS - 15136	05/10/2022 17:29	06/10/2022 17:56	Meio ambiente - Descarga Atmosférica	1
16421968	1	BMS - 15136	06/10/2022 13:28	06/10/2022 19:55	Meio ambiente - Descarga Atmosférica	6
16416555	2	BOED - 15137	04/10/2022 06:37	05/10/2022 15:27	Meio ambiente - Descarga Atmosférica	42
16411783	1	BOED - 15137	04/10/2022 09:01	04/10/2022 11:25	Meio ambiente - Vento	1
16418154	1	BOED - 15137	04/10/2022 07:17	05/10/2022 20:03	Meio ambiente - Descarga Atmosférica	3
16551502	1	BOED - 15137	04/10/2022 14:47	04/10/2022 17:38	Não classificada	28
16413896	1	BOED - 15137	04/10/2022 14:36	04/10/2022 19:45	Meio ambiente - Descarga Atmosférica	273
16416555	1	BOED - 15137	04/10/2022 06:37	05/10/2022 15:27	Meio ambiente - Descarga Atmosférica	5
16502526	2	BOED - 15137	04/10/2022 06:19	04/10/2022 11:14	Meio ambiente - Descarga Atmosférica	3
16519739	1	BOED - 15137	04/10/2022 15:42	06/10/2022 16:26	Meio ambiente - Árvore ou Vegetação	6
16413037	1	BOED - 15137	04/10/2022 14:34	04/10/2022 16:35	Meio ambiente - Árvore ou Vegetação	24
16415320	1	BOED - 15137	04/10/2022 08:20	05/10/2022 10:24	Meio ambiente - Árvore ou Vegetação	2
16508016	1	BOED - 15137	04/10/2022 10:54	06/10/2022 15:58	Meio ambiente - Descarga Atmosférica	1
16415604	1	BOED - 15137	04/10/2022 15:49	05/10/2022 09:59	Meio ambiente - Vento	4
16413650	1	BOED - 15137	04/10/2022 15:05	04/10/2022 19:03	Meio ambiente - Descarga Atmosférica	38
16415595	1	BOED - 15137	04/10/2022 10:19	05/10/2022 11:25	Meio ambiente - Descarga Atmosférica	38
16416569	1	BOED - 15137	04/10/2022 17:57	05/10/2022 15:13	Não classificada	1
16551502	2	BOED - 15137	04/10/2022 14:47	04/10/2022 17:38	Não classificada	147
16425370	1	BOED - 15137	06/10/2022 18:28	07/10/2022 19:05	Meio ambiente - Descarga Atmosférica	7
16421241	1	BOED - 15137	06/10/2022 06:06	06/10/2022 16:54	Meio ambiente - Descarga Atmosférica	1
16409597	1	BPSU - 15138	03/10/2022 15:06	03/10/2022 22:46	Meio ambiente - Descarga Atmosférica	13
16413028	1	BPSU - 15138	04/10/2022 13:57	04/10/2022 15:44	Meio ambiente - Vento	3
16412843	1	BPSU - 15138	04/10/2022 09:36	04/10/2022 15:26	Meio ambiente - Descarga Atmosférica	1
16423180	1	BPSU - 15138	06/10/2022 22:56	07/10/2022 10:17	Meio ambiente - Descarga Atmosférica	1
16502469	2	BPSU - 15138	06/10/2022 22:15	07/10/2022 08:40	Meio ambiente - Descarga Atmosférica	3
16422664	1	BPSU - 15138	06/10/2022 22:22	07/10/2022 07:08	Meio ambiente - Descarga Atmosférica	15
16502469	1	BPSU - 15138	06/10/2022 22:15	07/10/2022 08:40	Meio ambiente - Descarga Atmosférica	788
16423009	1	BPSU - 15138	06/10/2022 22:43	07/10/2022 09:29	Meio ambiente - Descarga Atmosférica	37
16409358	1	BRDD - 15139	03/10/2022 15:41	03/10/2022 20:56	Não classificada	5
16409259	1	BRDD - 15139	03/10/2022 18:15	03/10/2022 20:12	Não classificada	4
16442015	14	BRDD - 15139	04/10/2022 15:44	04/10/2022 18:32	Meio ambiente - Vento	823
16442015	28	BRDD - 15139	04/10/2022 15:44	04/10/2022 20:44	Meio ambiente - Vento	8
16413032	1	BRDD - 15139	04/10/2022 14:32	04/10/2022 15:08	Meio ambiente - Árvore ou Vegetação	3
16442015	15	BRDD - 15139	04/10/2022 15:44	04/10/2022 18:32	Meio ambiente - Vento	2816
16411461	1	BRDD - 15139	04/10/2022 08:37	04/10/2022 10:42	Não classificada	2
16442015	20	BRDD - 15139	04/10/2022 15:44	04/10/2022 18:42	Meio ambiente - Vento	249
16442015	19	BRDD - 15139	04/10/2022 15:44	04/10/2022 18:42	Meio ambiente - Vento	1
16442015	8	BRDD - 15139	04/10/2022 15:44	04/10/2022 18:32	Meio ambiente - Vento	59
16415232	1	BRDD - 15139	04/10/2022 18:27	05/10/2022 10:05	Meio ambiente - Descarga Atmosférica	2
16442015	9	BRDD - 15139	04/10/2022 15:44	04/10/2022 18:32	Meio ambiente - Vento	1
16442015	2	BRDD - 15139	04/10/2022 15:44	04/10/2022 17:26	Meio ambiente - Vento	2
16442015	10	BRDD - 15139	04/10/2022 15:44	04/10/2022 18:32	Meio ambiente - Vento	67
16442015	36	BRDD - 15139	04/10/2022 15:44	05/10/2022 00:07	Meio ambiente - Vento	920
16412236	1	BRDD - 15139	04/10/2022 08:25	04/10/2022 14:14	Meio ambiente - Descarga Atmosférica	3
16442015	17	BRDD - 15139	04/10/2022 15:44	04/10/2022 18:34	Meio ambiente - Vento	98
16442015	24	BRDD - 15139	04/10/2022 15:44	04/10/2022 19:56	Meio ambiente - Vento	167
16442015	12	BRDD - 15139	04/10/2022 15:44	04/10/2022 18:32	Meio ambiente - Vento	1
16418158	1	BRDD - 15139	04/10/2022 20:25	05/10/2022 19:59	Meio ambiente - Descarga Atmosférica	8
16420482	1	BRDD - 15139	04/10/2022 19:48	06/10/2022 14:02	Não classificada	1
16442015	34	BRDD - 15139	04/10/2022 15:44	04/10/2022 23:16	Meio ambiente - Vento	1158
16442015	33	BRDD - 15139	04/10/2022 15:44	04/10/2022 23:07	Meio ambiente - Vento	112
16442015	11	BRDD - 15139	04/10/2022 15:44	04/10/2022 18:32	Meio ambiente - Vento	3748
16442015	4	BRDD - 15139	04/10/2022 15:44	04/10/2022 17:26	Meio ambiente - Vento	2757
16411956	1	BRDD - 15139	04/10/2022 09:22	04/10/2022 12:53	Meio ambiente - Descarga Atmosférica	1
16442015	7	BRDD - 15139	04/10/2022 15:44	04/10/2022 17:26	Meio ambiente - Vento	709
16442015	35	BRDD - 15139	04/10/2022 15:44	04/10/2022 23:17	Meio ambiente - Vento	473
16442015	27	BRDD - 15139	04/10/2022 15:44	04/10/2022 20:44	Meio ambiente - Vento	581
16508335	2	BRDD - 15139	04/10/2022 07:42	04/10/2022 16:01	Meio ambiente - Vento	1
16410004	1	BRDD - 15139	04/10/2022 07:08	04/10/2022 08:33	Não classificada	34



16442015	3	BRDD - 15139	04/10/2022 15:44	04/10/2022 17:26	Meio ambiente - Vento	23
16442015	13	BRDD - 15139	04/10/2022 15:44	04/10/2022 18:32	Meio ambiente - Vento	495
16442015	26	BRDD - 15139	04/10/2022 15:44	04/10/2022 20:44	Meio ambiente - Vento	4
16442015	5	BRDD - 15139	04/10/2022 15:44	04/10/2022 17:26	Meio ambiente - Vento	56
16442015	32	BRDD - 15139	04/10/2022 15:44	04/10/2022 23:07	Meio ambiente - Vento	1390
16442015	31	BRDD - 15139	04/10/2022 15:44	04/10/2022 23:07	Meio ambiente - Vento	2
16442015	22	BRDD - 15139	04/10/2022 15:44	04/10/2022 19:56	Meio ambiente - Vento	1
16442015	21	BRDD - 15139	04/10/2022 15:44	04/10/2022 18:42	Meio ambiente - Vento	1
16442015	18	BRDD - 15139	04/10/2022 15:44	04/10/2022 18:34	Meio ambiente - Vento	621
16442015	1	BRDD - 15139	04/10/2022 15:44	04/10/2022 17:26	Meio ambiente - Vento	372
16442015	16	BRDD - 15139	04/10/2022 15:44	04/10/2022 18:34	Meio ambiente - Vento	4
16442015	25	BRDD - 15139	04/10/2022 15:44	04/10/2022 19:56	Meio ambiente - Vento	694
16508335	1	BRDD - 15139	04/10/2022 07:42	04/10/2022 16:01	Meio ambiente - Vento	7
16414071	1	BRDD - 15139	04/10/2022 19:04	04/10/2022 20:29	Não classificada	19
16413031	1	BRDD - 15139	04/10/2022 11:35	04/10/2022 15:08	Meio ambiente - Árvore ou Vegetação	2
16417755	1	BRDD - 15139	04/10/2022 19:22	05/10/2022 17:35	Não classificada	9
16442015	6	BRDD - 15139	04/10/2022 15:44	04/10/2022 17:26	Meio ambiente - Vento	204
16442015	29	BRDD - 15139	04/10/2022 15:44	04/10/2022 20:44	Meio ambiente - Vento	29
16442015	30	BRDD - 15139	04/10/2022 15:44	04/10/2022 21:41	Meio ambiente - Vento	1757
16442015	23	BRDD - 15139	04/10/2022 15:44	04/10/2022 19:56	Meio ambiente - Vento	1
16419132	1	BRDD - 15139	05/10/2022 14:54	06/10/2022 08:46	Não classificada	2
16479486	1	BRDD - 15139	05/10/2022 21:19	05/10/2022 21:23	Não classificada	43
16423777	2	BRDD - 15139	05/10/2022 08:07	07/10/2022 12:46	Não classificada	3
16423777	3	BRDD - 15139	05/10/2022 08:07	07/10/2022 13:34	Não classificada	11
16420942	1	BRDD - 15139	05/10/2022 10:58	06/10/2022 16:15	Meio ambiente - Descarga Atmosférica	1
16479485	3	BRDD - 15139	05/10/2022 16:31	05/10/2022 16:38	Não classificada	1321
16415834	1	BRDD - 15139	05/10/2022 06:26	05/10/2022 12:26	Meio ambiente - Descarga Atmosférica	6
16479485	5	BRDD - 15139	05/10/2022 16:31	05/10/2022 19:05	Não classificada	424
16419857	1	BRDD - 15139	05/10/2022 14:00	06/10/2022 12:02	Meio ambiente - Vento	1
16422047	1	BRDD - 15139	05/10/2022 14:50	06/10/2022 18:26	Meio ambiente - Vento	1
16423778	1	BRDD - 15139	05/10/2022 18:08	05/10/2022 18:40	Não classificada	8
16423993	1	BRDD - 15139	05/10/2022 07:12	07/10/2022 14:32	Meio ambiente - Descarga Atmosférica	5
16556612	3	BRDD - 15139	05/10/2022 04:32	05/10/2022 09:47	Não classificada	163
16479485	6	BRDD - 15139	05/10/2022 16:31	05/10/2022 19:05	Não classificada	123
16422922	1	BRDD - 15139	05/10/2022 09:12	07/10/2022 09:11	Meio ambiente - Descarga Atmosférica	1
16423779	1	BRDD - 15139	05/10/2022 19:54	05/10/2022 20:09	Não classificada	8
16556612	1	BRDD - 15139	05/10/2022 04:32	05/10/2022 08:14	Não classificada	217
16479485	8	BRDD - 15139	05/10/2022 16:31	05/10/2022 19:33	Não classificada	1
16479485	2	BRDD - 15139	05/10/2022 16:31	05/10/2022 16:38	Não classificada	98
16479485	7	BRDD - 15139	05/10/2022 16:31	05/10/2022 19:05	Não classificada	1
16479486	2	BRDD - 15139	05/10/2022 21:19	05/10/2022 21:23	Não classificada	89
16479485	10	BRDD - 15139	05/10/2022 16:31	05/10/2022 20:30	Não classificada	88
16479485	9	BRDD - 15139	05/10/2022 16:31	05/10/2022 20:30	Não classificada	43
16479485	4	BRDD - 15139	05/10/2022 16:31	05/10/2022 19:05	Não classificada	1
16419186	1	BRDD - 15139	05/10/2022 17:16	06/10/2022 08:55	Não classificada	2
16423777	1	BRDD - 15139	05/10/2022 08:07	05/10/2022 17:12	Não classificada	8
16419007	1	BRDD - 15139	05/10/2022 14:31	06/10/2022 07:55	Não classificada	1
16416038	1	BRDD - 15139	05/10/2022 08:06	05/10/2022 13:16	Não classificada	1
16508558	1	BRDD - 15139	05/10/2022 11:00	05/10/2022 14:45	Não classificada	1
16417718	1	BRDD - 15139	05/10/2022 09:04	05/10/2022 10:16	Não classificada	6
16417701	1	BRDD - 15139	05/10/2022 06:13	05/10/2022 18:12	Meio ambiente - Descarga Atmosférica	2
16423777	4	BRDD - 15139	05/10/2022 08:07	07/10/2022 13:58	Não classificada	20
16479485	1	BRDD - 15139	05/10/2022 16:31	05/10/2022 16:38	Não classificada	4
16556612	2	BRDD - 15139	05/10/2022 04:32	05/10/2022 08:56	Não classificada	96
16479485	11	BRDD - 15139	05/10/2022 16:31	05/10/2022 23:53	Não classificada	5
16421085	1	BRDD - 15139	06/10/2022 07:32	06/10/2022 16:33	Não classificada	58
16422152	2	BRDD - 15139	06/10/2022 08:56	06/10/2022 21:01	Meio ambiente - Descarga Atmosférica	9
16425240	1	BRDD - 15139	06/10/2022 14:40	07/10/2022 18:25	Não classificada	1
16421670	1	BRDD - 15139	06/10/2022 12:19	06/10/2022 18:27	Não classificada	1



16424130	1	BRDD - 15139	06/10/2022 09:27	07/10/2022 14:43	Não classificada	2
16422152	1	BRDD - 15139	06/10/2022 08:56	06/10/2022 21:01	Meio ambiente - Descarga Atmosférica	1
16479487	4	BRDD - 15139	06/10/2022 00:08	06/10/2022 00:16	Não classificada	1
16421369	1	BRDD - 15139	06/10/2022 13:09	06/10/2022 17:27	Meio ambiente - Descarga Atmosférica	1
16508566	1	BRDD - 15139	06/10/2022 00:20	06/10/2022 15:46	Meio ambiente - Árvore ou Vegetação	1
16422049	1	BRDD - 15139	06/10/2022 18:48	06/10/2022 20:23	Meio ambiente - Vento	10
16420996	1	BRDD - 15139	06/10/2022 12:34	06/10/2022 16:22	Meio ambiente - Árvore ou Vegetação	1
16420842	1	BRDD - 15139	06/10/2022 12:13	06/10/2022 15:48	Não classificada	10
16479487	3	BRDD - 15139	06/10/2022 00:08	06/10/2022 00:16	Não classificada	823
16421660	1	BRDD - 15139	06/10/2022 06:14	06/10/2022 18:48	Meio ambiente - Árvore ou Vegetação	3
16421756	1	BRDD - 15139	06/10/2022 09:29	06/10/2022 18:44	Não classificada	1
16479487	1	BRDD - 15139	06/10/2022 00:08	06/10/2022 00:16	Não classificada	1
16419256	1	BRDD - 15139	06/10/2022 06:28	06/10/2022 09:27	Meio ambiente - Descarga Atmosférica	1
16426630	1	BRDD - 15139	06/10/2022 16:38	08/10/2022 11:04	Não classificada	2
16421322	1	BRDD - 15139	06/10/2022 11:22	06/10/2022 17:16	Não classificada	1
16424131	1	BRDD - 15139	06/10/2022 10:40	07/10/2022 14:56	Meio ambiente - Árvore ou Vegetação	1
16422048	1	BRDD - 15139	06/10/2022 16:59	06/10/2022 18:26	Meio ambiente - Vento	9
16420549	1	BRDD - 15139	06/10/2022 08:19	06/10/2022 15:30	Não classificada	1
16479487	2	BRDD - 15139	06/10/2022 00:08	06/10/2022 00:16	Não classificada	429
16508567	1	BRDD - 15139	06/10/2022 13:53	06/10/2022 15:46	Meio ambiente - Árvore ou Vegetação	6
16409987	1	BRL - 15140	03/10/2022 21:25	04/10/2022 08:22	Meio ambiente - Descarga Atmosférica	4
16410034	1	BRL - 15140	04/10/2022 07:36	04/10/2022 08:35	Meio ambiente - Descarga Atmosférica	5
16411713	1	BRL - 15140	04/10/2022 06:14	04/10/2022 11:52	Meio ambiente - Árvore ou Vegetação	5
16416484	1	BRL - 15140	05/10/2022 10:42	05/10/2022 12:26	Meio ambiente - Vento	4
16419434	1	BRL - 15140	06/10/2022 07:01	06/10/2022 10:09	Não classificada	1
16412742	1	BSOT - 15141	03/10/2022 20:55	04/10/2022 15:47	Meio ambiente - Descarga Atmosférica	1
16502425	1	BSOT - 15141	03/10/2022 20:53	03/10/2022 23:04	Meio ambiente - Árvore ou Vegetação	230
16410009	1	BSOT - 15141	03/10/2022 18:24	04/10/2022 08:42	Meio ambiente - Descarga Atmosférica	1
16412049	1	BSOT - 15141	03/10/2022 21:42	04/10/2022 13:14	Meio ambiente - Descarga Atmosférica	1
16409255	1	BSOT - 15141	03/10/2022 17:47	03/10/2022 19:31	Não classificada	8
16409125	1	BSOT - 15141	03/10/2022 17:11	03/10/2022 19:18	Meio ambiente - Descarga Atmosférica	1
16411266	1	BSOT - 15141	04/10/2022 05:26	04/10/2022 10:25	Não classificada	23
16411627	1	BSOT - 15141	04/10/2022 07:18	04/10/2022 11:34	Meio ambiente - Árvore ou Vegetação	11
16414249	1	BSOT - 15141	04/10/2022 18:20	04/10/2022 21:25	Meio ambiente - Árvore ou Vegetação	24
16412010	1	BSOT - 15141	04/10/2022 08:32	04/10/2022 13:31	Não classificada	3
16413695	1	BSOT - 15141	04/10/2022 16:03	04/10/2022 18:00	Meio ambiente - Árvore ou Vegetação	1
16411266	2	BSOT - 15141	04/10/2022 05:26	04/10/2022 10:25	Não classificada	9
16414305	1	BSOT - 15141	04/10/2022 15:17	04/10/2022 21:59	Meio ambiente - Descarga Atmosférica	8
16419282	1	BSOT - 15141	05/10/2022 07:00	06/10/2022 09:38	Não classificada	1
16420447	1	BSOT - 15141	05/10/2022 14:17	06/10/2022 14:51	Meio ambiente - Descarga Atmosférica	1
16418635	2	BSOT - 15141	05/10/2022 14:57	05/10/2022 17:41	Meio ambiente - Árvore ou Vegetação	203
16417503	1	BSOT - 15141	05/10/2022 14:06	05/10/2022 17:27	Meio ambiente - Descarga Atmosférica	1
16418635	3	BSOT - 15141	05/10/2022 14:57	05/10/2022 17:41	Meio ambiente - Árvore ou Vegetação	3
16418634	1	BSOT - 15141	05/10/2022 10:06	05/10/2022 17:41	Meio ambiente - Árvore ou Vegetação	24
16418635	1	BSOT - 15141	05/10/2022 14:57	05/10/2022 17:41	Meio ambiente - Árvore ou Vegetação	14
16422062	1	BSOT - 15141	06/10/2022 17:17	06/10/2022 20:34	Meio ambiente - Descarga Atmosférica	1
16420872	2	BSOT - 15141	06/10/2022 14:00	06/10/2022 15:35	Meio ambiente - Descarga Atmosférica	11
16420872	1	BSOT - 15141	06/10/2022 14:00	06/10/2022 15:35	Meio ambiente - Descarga Atmosférica	1
16423041	1	BSOT - 15141	06/10/2022 15:11	07/10/2022 09:43	Não classificada	37
16421183	1	BSOT - 15141	06/10/2022 12:45	06/10/2022 16:50	Meio ambiente - Descarga Atmosférica	1
16412719	1	CAQU - 15142	03/10/2022 17:10	04/10/2022 15:34	Meio ambiente - Vento	1
16408702	1	CAQU - 15142	03/10/2022 15:02	03/10/2022 16:56	Meio ambiente - Descarga Atmosférica	1
16411911	1	CAQU - 15142	03/10/2022 21:00	04/10/2022 12:45	Meio ambiente - Vento	30
16419757	1	CAQU - 15142	03/10/2022 15:32	06/10/2022 11:35	Meio ambiente - Árvore ou Vegetação	1
16413583	1	CAQU - 15142	03/10/2022 17:02	04/10/2022 18:48	Meio ambiente - Descarga Atmosférica	4
16412477	1	CAQU - 15142	03/10/2022 17:23	04/10/2022 15:14	Meio ambiente - Vento	1
16412746	1	CAQU - 15142	03/10/2022 22:40	04/10/2022 15:48	Meio ambiente - Vento	1
16412720	1	CAQU - 15142	03/10/2022 17:47	04/10/2022 16:35	Meio ambiente - Vento	1
16423213	1	CAQU - 15142	05/10/2022 15:53	07/10/2022 10:28	Meio ambiente - Descarga Atmosférica	15

16419146	1	CAQU - 15142	05/10/2022 20:11	06/10/2022 08:42	Meio ambiente - Descarga Atmosférica	1
16414858	1	CAQU - 15142	05/10/2022 05:48	05/10/2022 07:49	Meio ambiente - Árvore ou Vegetação	3
16423213	2	CAQU - 15142	05/10/2022 15:53	07/10/2022 10:28	Meio ambiente - Descarga Atmosférica	16
16423131	1	CAQU - 15142	06/10/2022 12:08	07/10/2022 10:06	Meio ambiente - Descarga Atmosférica	30
16423133	1	CAQU - 15142	06/10/2022 17:31	07/10/2022 10:06	Meio ambiente - Descarga Atmosférica	3
16423172	1	CAQU - 15142	06/10/2022 17:23	07/10/2022 10:19	Meio ambiente - Descarga Atmosférica	20
16423089	1	CAQU - 15142	06/10/2022 17:17	07/10/2022 09:54	Meio ambiente - Descarga Atmosférica	1
16537590	1	CAQU - 15142	06/10/2022 06:08	07/10/2022 12:53	Meio ambiente - Árvore ou Vegetação	1
16551323	9	CAX - 15143	03/10/2022 23:00	04/10/2022 16:41	Meio ambiente - Vento	2
16551323	10	CAX - 15143	03/10/2022 23:00	04/10/2022 16:41	Meio ambiente - Vento	120
16551323	8	CAX - 15143	03/10/2022 23:00	04/10/2022 16:41	Meio ambiente - Vento	2
16551323	4	CAX - 15143	03/10/2022 23:00	04/10/2022 11:00	Meio ambiente - Vento	109
16551323	5	CAX - 15143	03/10/2022 23:00	04/10/2022 11:00	Meio ambiente - Vento	13
16551323	12	CAX - 15143	03/10/2022 23:00	04/10/2022 18:31	Meio ambiente - Vento	19
16551323	6	CAX - 15143	03/10/2022 23:00	04/10/2022 13:17	Meio ambiente - Vento	27
16551323	1	CAX - 15143	03/10/2022 23:00	04/10/2022 08:38	Meio ambiente - Vento	23
16551323	14	CAX - 15143	03/10/2022 23:00	05/10/2022 09:47	Meio ambiente - Vento	78
16551323	11	CAX - 15143	03/10/2022 23:00	04/10/2022 18:31	Meio ambiente - Vento	5
16416755	1	CAX - 15143	03/10/2022 21:10	05/10/2022 15:44	Não classificada	2
16551323	2	CAX - 15143	03/10/2022 23:00	04/10/2022 11:00	Meio ambiente - Vento	4
16419555	1	CAX - 15143	03/10/2022 21:42	06/10/2022 10:51	Meio ambiente - Descarga Atmosférica	1
16551323	3	CAX - 15143	03/10/2022 23:00	04/10/2022 11:00	Meio ambiente - Vento	11
16551323	7	CAX - 15143	03/10/2022 23:00	04/10/2022 15:48	Meio ambiente - Vento	16
16551323	13	CAX - 15143	03/10/2022 23:00	05/10/2022 09:47	Meio ambiente - Vento	27
16409374	1	CAX - 15143	03/10/2022 17:36	03/10/2022 21:00	Meio ambiente - Vento	1
16524112	13	CAX - 15143	03/10/2022 20:52	03/10/2022 21:51	Meio ambiente - Vento	1
16415562	1	CCHU - 15145	04/10/2022 17:07	05/10/2022 11:20	Não classificada	2
16413708	1	CCHU - 15145	04/10/2022 16:10	04/10/2022 17:14	Meio ambiente - Descarga Atmosférica	2
16419108	3	CCHU - 15145	05/10/2022 19:15	06/10/2022 08:35	Não classificada	1
16422013	1	CCHU - 15145	06/10/2022 13:14	06/10/2022 20:08	Não classificada	2
16408945	1	CCP - 15146	03/10/2022 14:42	03/10/2022 18:21	Meio ambiente - Descarga Atmosférica	4
16413491	1	CCP - 15146	04/10/2022 15:12	04/10/2022 17:28	Meio ambiente - Descarga Atmosférica	2
16413356	1	CCP - 15146	04/10/2022 12:17	04/10/2022 16:45	Não classificada	1
16413048	1	CCP - 15146	04/10/2022 14:39	04/10/2022 16:21	Não classificada	2
16413426	1	CCP - 15146	04/10/2022 07:09	04/10/2022 16:43	Meio ambiente - Vento	12
16421984	1	CCP - 15146	06/10/2022 17:14	06/10/2022 19:59	Meio ambiente - Descarga Atmosférica	4
16420332	1	CCP - 15146	06/10/2022 12:48	06/10/2022 14:26	Não classificada	10
16409681	1	CEL - 15147	03/10/2022 17:57	03/10/2022 23:10	Meio ambiente - Descarga Atmosférica	1
16418122	1	CEL - 15147	05/10/2022 11:40	05/10/2022 19:47	Meio ambiente - Descarga Atmosférica	40
16420450	1	CEL - 15147	05/10/2022 15:23	06/10/2022 14:44	Meio ambiente - Descarga Atmosférica	1
16417822	1	CEL - 15147	05/10/2022 16:05	05/10/2022 18:28	Meio ambiente - Descarga Atmosférica	1
16419970	1	CEL - 15147	05/10/2022 21:48	06/10/2022 12:36	Meio ambiente - Descarga Atmosférica	1
16422251	1	CEL - 15147	05/10/2022 16:44	06/10/2022 15:50	Meio ambiente - Árvore ou Vegetação	1
16422251	2	CEL - 15147	05/10/2022 16:44	06/10/2022 15:50	Meio ambiente - Árvore ou Vegetação	1
16415442	1	CEL - 15147	05/10/2022 08:15	05/10/2022 10:42	Não classificada	32
16418831	1	CEL - 15147	05/10/2022 16:46	06/10/2022 00:21	Meio ambiente - Descarga Atmosférica	1
16419330	1	CEL - 15147	06/10/2022 06:28	06/10/2022 09:46	Não classificada	1
16423045	1	CEL - 15147	06/10/2022 19:08	07/10/2022 09:40	Meio ambiente - Descarga Atmosférica	1
16422262	1	CEL - 15147	06/10/2022 17:19	06/10/2022 18:32	Meio ambiente - Árvore ou Vegetação	6
16419330	2	CEL - 15147	06/10/2022 06:28	06/10/2022 09:46	Não classificada	18
16414529	1	CEMC - 16284	04/10/2022 17:14	04/10/2022 23:29	Meio ambiente - Descarga Atmosférica	24
16411100	1	CEMT - 16283	04/10/2022 07:35	04/10/2022 08:55	Não classificada	127
16411693	1	CEMT - 16283	04/10/2022 00:52	04/10/2022 12:03	Meio ambiente - Árvore ou Vegetação	25
16409912	1	CEMT - 16283	04/10/2022 00:54	04/10/2022 07:52	Meio ambiente - Vento	9
16413653	1	CEMT - 16283	04/10/2022 15:11	04/10/2022 18:53	Meio ambiente - Árvore ou Vegetação	3
16413921	1	CEMT - 16283	04/10/2022 15:44	04/10/2022 19:23	Meio ambiente - Descarga Atmosférica	2
16409999	1	CEMT - 16283	04/10/2022 06:34	04/10/2022 08:28	Meio ambiente - Vento	24
16413528	1	CEMT - 16283	04/10/2022 15:28	04/10/2022 18:05	Não classificada	30
16411383	1	CEMT - 16283	04/10/2022 07:30	04/10/2022 09:25	Não classificada	1

16522151	1	CEMT - 16283	05/10/2022 14:44	05/10/2022 14:53	Meio ambiente - Descarga Atmosférica	78
16522149	1	CEMT - 16283	05/10/2022 12:15	05/10/2022 12:39	Meio ambiente - Descarga Atmosférica	501
16522146	1	CEMT - 16283	05/10/2022 09:56	05/10/2022 10:03	Meio ambiente - Descarga Atmosférica	473
16522147	1	CEMT - 16283	05/10/2022 10:06	05/10/2022 12:26	Meio ambiente - Descarga Atmosférica	3
16522152	1	CEMT - 16283	05/10/2022 16:43	05/10/2022 18:51	Meio ambiente - Descarga Atmosférica	78
16522146	2	CEMT - 16283	05/10/2022 09:56	05/10/2022 12:37	Meio ambiente - Descarga Atmosférica	5
16522150	1	CEMT - 16283	05/10/2022 13:40	05/10/2022 13:54	Meio ambiente - Descarga Atmosférica	541
16522148	1	CEMT - 16283	05/10/2022 11:57	05/10/2022 12:34	Meio ambiente - Descarga Atmosférica	426
16411097	1	CETU - 15149	04/10/2022 07:22	04/10/2022 08:53	Meio ambiente - Árvore ou Vegetação	1
16411786	1	CETU - 15149	04/10/2022 09:05	04/10/2022 11:41	Meio ambiente - Descarga Atmosférica	24
16413731	1	CETU - 15149	04/10/2022 16:22	04/10/2022 18:29	Meio ambiente - Árvore ou Vegetação	2
16555049	1	CETU - 15149	04/10/2022 00:04	04/10/2022 03:55	Não classificada	383
16419522	1	CETU - 15149	05/10/2022 18:22	06/10/2022 10:39	Não classificada	74
16418722	1	CETU - 15149	05/10/2022 20:57	05/10/2022 22:58	Meio ambiente - Árvore ou Vegetação	15
16415497	1	CETU - 15149	05/10/2022 07:03	05/10/2022 11:15	Meio ambiente - Árvore ou Vegetação	24
16424276	1	CETU - 15149	05/10/2022 22:29	06/10/2022 08:19	Meio ambiente - Descarga Atmosférica	3
16424928	1	CETU - 15149	06/10/2022 09:18	07/10/2022 15:00	Meio ambiente - Árvore ou Vegetação	1
16409616	1	CGAU - 15150	03/10/2022 21:37	03/10/2022 22:48	Não classificada	69
16417229	1	CGAU - 15150	03/10/2022 23:30	05/10/2022 16:30	Meio ambiente - Árvore ou Vegetação	1
16414835	1	CGAU - 15150	05/10/2022 07:04	05/10/2022 07:41	Não classificada	25
16419983	1	CGAU - 15150	05/10/2022 09:28	06/10/2022 12:54	Meio ambiente - Árvore ou Vegetação	2
16498976	1	CGAU - 15150	05/10/2022 04:16	05/10/2022 08:41	Meio ambiente - Descarga Atmosférica	1
16416392	1	CGAU - 15150	05/10/2022 12:24	05/10/2022 14:25	Meio ambiente - Descarga Atmosférica	1
16418672	1	CGAU - 15150	05/10/2022 04:40	05/10/2022 18:56	Meio ambiente - Árvore ou Vegetação	77
16424123	1	CGAU - 15150	05/10/2022 17:36	07/10/2022 15:11	Meio ambiente - Árvore ou Vegetação	13
16418161	1	CGAU - 15150	05/10/2022 07:43	05/10/2022 20:06	Meio ambiente - Descarga Atmosférica	7
16417848	1	CGAU - 15150	05/10/2022 06:22	05/10/2022 18:44	Meio ambiente - Descarga Atmosférica	19
16418028	1	CGAU - 15150	05/10/2022 09:24	05/10/2022 19:23	Meio ambiente - Descarga Atmosférica	6
16416633	1	CGAU - 15150	05/10/2022 10:50	05/10/2022 15:30	Meio ambiente - Descarga Atmosférica	16
16507746	1	CGAU - 15150	05/10/2022 12:10	05/10/2022 15:05	Meio ambiente - Descarga Atmosférica	13
16418640	1	CGAU - 15150	05/10/2022 15:50	05/10/2022 22:37	Meio ambiente - Descarga Atmosférica	4
16416268	1	CGAU - 15150	05/10/2022 12:35	05/10/2022 15:01	Meio ambiente - Árvore ou Vegetação	8
16415297	1	CGAU - 15150	05/10/2022 07:45	05/10/2022 10:06	Não classificada	14
16419410	1	CGAU - 15150	05/10/2022 10:02	06/10/2022 10:10	Meio ambiente - Descarga Atmosférica	2
16417577	1	CGAU - 15150	05/10/2022 08:56	05/10/2022 17:01	Meio ambiente - Descarga Atmosférica	1
16417559	1	CGAU - 15150	05/10/2022 07:10	05/10/2022 17:49	Meio ambiente - Descarga Atmosférica	1
16416895	1	CGAU - 15150	05/10/2022 08:36	05/10/2022 16:09	Não classificada	1
16417142	1	CGAU - 15150	05/10/2022 12:12	05/10/2022 15:52	Meio ambiente - Descarga Atmosférica	1
16417614	1	CGAU - 15150	05/10/2022 14:59	05/10/2022 17:36	Não classificada	5
16424133	4	CGAU - 15150	06/10/2022 10:31	06/10/2022 12:27	Meio ambiente - Árvore ou Vegetação	1
16422672	6	CGAU - 15150	06/10/2022 13:48	06/10/2022 15:10	Meio ambiente - Árvore ou Vegetação	1
16422672	5	CGAU - 15150	06/10/2022 13:48	06/10/2022 15:10	Meio ambiente - Árvore ou Vegetação	118
16422672	3	CGAU - 15150	06/10/2022 13:48	06/10/2022 15:10	Meio ambiente - Árvore ou Vegetação	21
16422672	2	CGAU - 15150	06/10/2022 13:48	06/10/2022 14:57	Meio ambiente - Árvore ou Vegetação	35
16555307	1	CGAU - 15150	06/10/2022 15:07	06/10/2022 16:43	Não classificada	74
16424133	3	CGAU - 15150	06/10/2022 10:31	06/10/2022 12:27	Meio ambiente - Árvore ou Vegetação	118
16500740	1	CGAU - 15150	06/10/2022 14:22	06/10/2022 16:28	Meio ambiente - Descarga Atmosférica	1
16419984	1	CGAU - 15150	06/10/2022 11:39	06/10/2022 12:53	Meio ambiente - Árvore ou Vegetação	4
16420845	1	CGAU - 15150	06/10/2022 12:30	06/10/2022 15:57	Não classificada	1
16423663	1	CGAU - 15150	06/10/2022 09:50	07/10/2022 12:40	Não classificada	1
16424133	1	CGAU - 15150	06/10/2022 10:31	06/10/2022 12:27	Meio ambiente - Árvore ou Vegetação	34
16424133	2	CGAU - 15150	06/10/2022 10:31	06/10/2022 12:27	Meio ambiente - Árvore ou Vegetação	1522
16420586	1	CGAU - 15150	06/10/2022 12:42	06/10/2022 14:51	Meio ambiente - Árvore ou Vegetação	16
16420318	1	CGAU - 15150	06/10/2022 08:52	06/10/2022 13:46	Não classificada	3
16422672	4	CGAU - 15150	06/10/2022 13:48	06/10/2022 15:10	Meio ambiente - Árvore ou Vegetação	1487
16422672	1	CGAU - 15150	06/10/2022 13:48	06/10/2022 14:57	Meio ambiente - Árvore ou Vegetação	13
16422817	1	CGAU - 15150	06/10/2022 09:18	07/10/2022 08:32	Não classificada	1
16419166	1	CGAU - 15150	06/10/2022 08:47	06/10/2022 09:14	Meio ambiente - Descarga Atmosférica	26
16414784	1	CICM - 15151	05/10/2022 05:56	05/10/2022 07:07	Meio ambiente - Descarga Atmosférica	576

16537293	3	CICM - 15151	06/10/2022 17:06	06/10/2022 17:54	Meio ambiente - Árvore ou Vegetação	46
16537293	2	CICM - 15151	06/10/2022 17:06	06/10/2022 17:14	Meio ambiente - Árvore ou Vegetação	11
16411285	1	CINC - 16281	04/10/2022 06:03	04/10/2022 10:03	Meio ambiente - Vento	56
16411356	1	CINC - 16281	04/10/2022 07:13	04/10/2022 09:37	Meio ambiente - Descarga Atmosférica	48
16409912	1	CINC - 16281	04/10/2022 00:54	04/10/2022 07:52	Meio ambiente - Vento	640
16411998	1	CINC - 16281	04/10/2022 06:25	04/10/2022 13:06	Meio ambiente - Descarga Atmosférica	118
16411652	1	CINC - 16281	04/10/2022 08:02	04/10/2022 11:34	Meio ambiente - Descarga Atmosférica	66
16411298	1	CINC - 16281	04/10/2022 06:24	04/10/2022 09:02	Meio ambiente - Vento	274
16413639	2	CISL - 16282	04/10/2022 11:11	04/10/2022 18:40	Meio ambiente - Árvore ou Vegetação	4
16413639	1	CISL - 16282	04/10/2022 11:11	04/10/2022 14:44	Meio ambiente - Árvore ou Vegetação	1
16413639	3	CISL - 16282	04/10/2022 11:11	04/10/2022 18:40	Meio ambiente - Árvore ou Vegetação	8
16413639	4	CISL - 16282	04/10/2022 11:11	04/10/2022 18:40	Meio ambiente - Árvore ou Vegetação	1
16422415	1	CISL - 16282	06/10/2022 14:04	06/10/2022 22:43	Não classificada	74
16412712	1	CITU - 15154	03/10/2022 15:51	04/10/2022 15:43	Meio ambiente - Descarga Atmosférica	19
16413597	1	CITU - 15154	04/10/2022 07:25	04/10/2022 18:50	Meio ambiente - Descarga Atmosférica	1
16412833	1	CITU - 15154	04/10/2022 09:21	04/10/2022 16:10	Meio ambiente - Vento	3
16429681	1	CITU - 15154	04/10/2022 16:59	09/10/2022 13:27	Meio ambiente - Árvore ou Vegetação	1
16413630	2	CITU - 15154	04/10/2022 13:40	04/10/2022 18:36	Meio ambiente - Descarga Atmosférica	558
16413630	3	CITU - 15154	04/10/2022 13:40	04/10/2022 18:36	Meio ambiente - Descarga Atmosférica	9
16413630	1	CITU - 15154	04/10/2022 13:40	04/10/2022 18:36	Meio ambiente - Descarga Atmosférica	1
16423870	1	CITU - 15154	05/10/2022 07:46	07/10/2022 13:50	Meio ambiente - Descarga Atmosférica	1
16431593	1	CITU - 15154	05/10/2022 11:16	10/10/2022 10:33	Meio ambiente - Descarga Atmosférica	1
16431357	1	CITU - 15154	05/10/2022 17:59	06/10/2022 00:56	Meio ambiente - Descarga Atmosférica	37
16418811	1	CITU - 15154	05/10/2022 07:50	06/10/2022 00:22	Meio ambiente - Descarga Atmosférica	1
16418490	2	CITU - 15154	05/10/2022 15:06	05/10/2022 21:39	Meio ambiente - Vento	1
16417874	1	CITU - 15154	05/10/2022 14:28	05/10/2022 18:36	Meio ambiente - Árvore ou Vegetação	77
16424573	1	CITU - 15154	05/10/2022 10:10	07/10/2022 16:14	Meio ambiente - Descarga Atmosférica	1
16418490	1	CITU - 15154	05/10/2022 15:06	05/10/2022 21:39	Meio ambiente - Vento	203
16419042	2	CITU - 15154	05/10/2022 08:47	06/10/2022 08:13	Não classificada	1
16419042	1	CITU - 15154	05/10/2022 08:47	06/10/2022 08:13	Não classificada	12
16421059	1	CITU - 15154	05/10/2022 08:23	06/10/2022 16:32	Meio ambiente - Descarga Atmosférica	1
16418406	1	CITU - 15154	05/10/2022 08:29	05/10/2022 21:17	Meio ambiente - Descarga Atmosférica	1
16425968	1	CITU - 15154	06/10/2022 11:44	07/10/2022 22:48	Meio ambiente - Árvore ou Vegetação	2
16419440	1	CITU - 15154	06/10/2022 08:11	06/10/2022 10:09	Meio ambiente - Árvore ou Vegetação	42
16421256	1	CITU - 15154	06/10/2022 13:31	06/10/2022 16:56	Meio ambiente - Vento	1
16420314	1	CITU - 15154	06/10/2022 07:14	06/10/2022 14:18	Meio ambiente - Vento	9
16411486	1	CLHU - 15155	04/10/2022 09:00	04/10/2022 09:28	Não classificada	1
16413640	1	CLHU - 15155	04/10/2022 14:33	04/10/2022 17:58	Meio ambiente - Vento	1
16412345	1	CLHU - 15155	04/10/2022 08:44	04/10/2022 14:43	Meio ambiente - Descarga Atmosférica	3
16417451	1	CLHU - 15155	05/10/2022 09:21	05/10/2022 17:31	Meio ambiente - Descarga Atmosférica	1
16418686	1	CLHU - 15155	05/10/2022 19:45	05/10/2022 22:47	Não classificada	2
16419941	1	CLHU - 15155	05/10/2022 17:30	06/10/2022 12:28	Não classificada	1
16418301	2	CLHU - 15155	05/10/2022 17:34	05/10/2022 20:51	Não classificada	2
16418456	1	CLHU - 15155	05/10/2022 18:19	05/10/2022 21:28	Meio ambiente - Descarga Atmosférica	3
16419575	1	CLHU - 15155	05/10/2022 19:10	06/10/2022 10:49	Meio ambiente - Árvore ou Vegetação	56
16420365	1	CLHU - 15155	05/10/2022 20:33	06/10/2022 14:32	Meio ambiente - Árvore ou Vegetação	2
16419026	1	CLHU - 15155	05/10/2022 18:19	06/10/2022 08:03	Não classificada	2
16418269	1	CLHU - 15155	05/10/2022 17:57	05/10/2022 20:33	Meio ambiente - Descarga Atmosférica	1
16418301	1	CLHU - 15155	05/10/2022 17:34	05/10/2022 20:51	Não classificada	5
16417821	1	CLHU - 15155	05/10/2022 16:02	05/10/2022 18:33	Meio ambiente - Descarga Atmosférica	3
16417964	1	CLHU - 15155	05/10/2022 17:24	05/10/2022 18:56	Não classificada	5
16418383	1	CLHU - 15155	05/10/2022 18:14	05/10/2022 21:08	Meio ambiente - Descarga Atmosférica	1
16421773	1	CLHU - 15155	06/10/2022 16:04	06/10/2022 18:52	Não classificada	4
16421198	1	CLHU - 15155	06/10/2022 14:07	06/10/2022 16:53	Meio ambiente - Descarga Atmosférica	16
16409080	1	CLS - 15156	03/10/2022 16:39	03/10/2022 18:13	Meio ambiente - Descarga Atmosférica	1
16408749	1	CLS - 15156	03/10/2022 15:47	03/10/2022 16:52	Meio ambiente - Descarga Atmosférica	1
16413864	2	CLS - 15156	03/10/2022 18:50	04/10/2022 20:05	Meio ambiente - Vento	4
16413864	1	CLS - 15156	03/10/2022 18:50	04/10/2022 11:46	Meio ambiente - Vento	99
16413523	1	CLS - 15156	04/10/2022 15:27	04/10/2022 17:57	Meio ambiente - Descarga Atmosférica	15



16416151	1	CLS - 15156	04/10/2022 16:00	05/10/2022 10:45	Meio ambiente - Árvore ou Vegetação	9
16412581	1	CLS - 15156	04/10/2022 10:38	04/10/2022 14:53	Meio ambiente - Descarga Atmosférica	8
16417686	1	CLS - 15156	04/10/2022 17:13	05/10/2022 18:02	Meio ambiente - Descarga Atmosférica	1
16415041	1	CLS - 15156	04/10/2022 16:48	05/10/2022 09:23	Meio ambiente - Descarga Atmosférica	19
16414464	1	CLS - 15156	04/10/2022 15:55	04/10/2022 22:52	Meio ambiente - Descarga Atmosférica	1
16416450	1	CLS - 15156	04/10/2022 18:32	05/10/2022 14:54	Meio ambiente - Descarga Atmosférica	1
16415868	1	CLS - 15156	05/10/2022 08:06	05/10/2022 12:36	Meio ambiente - Descarga Atmosférica	1
16505823	1	CLS - 15156	05/10/2022 07:00	05/10/2022 10:23	Meio ambiente - Descarga Atmosférica	29
16418858	1	CLS - 15156	05/10/2022 19:56	06/10/2022 00:30	Meio ambiente - Descarga Atmosférica	1
16520394	3	CLS - 15156	06/10/2022 19:50	07/10/2022 12:07	Meio ambiente - Vento	1
16520394	1	CLS - 15156	06/10/2022 19:50	07/10/2022 10:33	Meio ambiente - Vento	1
16425644	1	CLS - 15156	06/10/2022 17:21	06/10/2022 22:26	Meio ambiente - Vento	269
16520394	2	CLS - 15156	06/10/2022 19:50	07/10/2022 10:33	Meio ambiente - Vento	22
16425644	2	CLS - 15156	06/10/2022 17:21	07/10/2022 11:57	Meio ambiente - Vento	1
16520394	4	CLS - 15156	06/10/2022 19:50	07/10/2022 12:07	Meio ambiente - Vento	22
16408673	1	CLUU - 15157	03/10/2022 14:48	03/10/2022 17:16	Não classificada	1
16413188	1	CLUU - 15157	03/10/2022 18:26	04/10/2022 13:22	Meio ambiente - Árvore ou Vegetação	5
16416298	1	CLUU - 15157	05/10/2022 05:47	05/10/2022 14:32	Meio ambiente - Descarga Atmosférica	44
16416085	1	CLUU - 15157	05/10/2022 06:30	05/10/2022 13:23	Meio ambiente - Árvore ou Vegetação	10
16417459	1	CLUU - 15157	05/10/2022 10:07	05/10/2022 17:22	Não classificada	1
16418760	1	CLUU - 15157	05/10/2022 19:28	05/10/2022 23:24	Meio ambiente - Descarga Atmosférica	1
16416085	2	CLUU - 15157	05/10/2022 06:30	05/10/2022 13:23	Meio ambiente - Árvore ou Vegetação	15
16417319	1	CLUU - 15157	05/10/2022 11:54	05/10/2022 17:00	Não classificada	1
16415709	1	CLUU - 15157	05/10/2022 07:46	05/10/2022 12:04	Meio ambiente - Árvore ou Vegetação	2
16418621	1	CLUU - 15157	05/10/2022 19:01	05/10/2022 22:26	Meio ambiente - Árvore ou Vegetação	1
16422497	1	CLUU - 15157	06/10/2022 15:26	06/10/2022 20:49	Meio ambiente - Vento	119
16422497	2	CLUU - 15157	06/10/2022 15:26	06/10/2022 20:49	Meio ambiente - Vento	13
16416225	1	CMD - 15158	04/10/2022 17:57	05/10/2022 13:36	Meio ambiente - Vento	10
16412900	3	CMD - 15158	04/10/2022 11:03	04/10/2022 14:33	Meio ambiente - Vento	165
16414799	1	CMD - 15158	04/10/2022 17:39	05/10/2022 07:25	Meio ambiente - Descarga Atmosférica	5
16413502	2	CMD - 15158	04/10/2022 15:17	04/10/2022 16:49	Meio ambiente - Árvore ou Vegetação	5
16412900	6	CMD - 15158	04/10/2022 11:03	04/10/2022 15:18	Meio ambiente - Vento	108
16412900	5	CMD - 15158	04/10/2022 11:03	04/10/2022 15:01	Meio ambiente - Vento	2
16412900	4	CMD - 15158	04/10/2022 11:03	04/10/2022 15:01	Meio ambiente - Vento	42
16412900	2	CMD - 15158	04/10/2022 11:03	04/10/2022 14:33	Meio ambiente - Vento	3
16412900	1	CMD - 15158	04/10/2022 11:03	04/10/2022 14:33	Meio ambiente - Vento	154
16413502	1	CMD - 15158	04/10/2022 15:17	04/10/2022 16:49	Meio ambiente - Árvore ou Vegetação	7
16415468	1	CMD - 15158	04/10/2022 21:55	05/10/2022 10:48	Meio ambiente - Descarga Atmosférica	1
16414673	1	CMD - 15158	04/10/2022 19:31	05/10/2022 02:03	Não classificada	1
16413427	1	CMD - 15158	04/10/2022 14:29	04/10/2022 18:05	Meio ambiente - Descarga Atmosférica	1
16411496	1	CMD - 15158	04/10/2022 09:16	04/10/2022 10:12	Meio ambiente - Descarga Atmosférica	3
16412233	1	CMD - 15158	04/10/2022 07:51	04/10/2022 13:59	Meio ambiente - Descarga Atmosférica	2
16414517	1	CMD - 15158	04/10/2022 19:49	04/10/2022 23:19	Meio ambiente - Descarga Atmosférica	64
16413920	1	CMD - 15158	04/10/2022 15:40	04/10/2022 20:10	Meio ambiente - Descarga Atmosférica	2
16414623	1	CMD - 15158	04/10/2022 19:57	04/10/2022 23:41	Meio ambiente - Descarga Atmosférica	60
16412900	7	CMD - 15158	04/10/2022 11:03	04/10/2022 15:44	Meio ambiente - Vento	93
16417422	1	CMD - 15158	04/10/2022 18:32	05/10/2022 17:23	Meio ambiente - Descarga Atmosférica	1
16425918	1	CMD - 15158	06/10/2022 15:12	07/10/2022 18:01	Não classificada	21
16423563	1	CMD - 15158	06/10/2022 18:39	07/10/2022 12:03	Meio ambiente - Descarga Atmosférica	2
16421885	1	CMD - 15158	06/10/2022 15:25	06/10/2022 19:29	Meio ambiente - Descarga Atmosférica	3
16422258	1	CMD - 15158	06/10/2022 15:43	06/10/2022 21:46	Meio ambiente - Descarga Atmosférica	2
16421914	1	CMD - 15158	06/10/2022 08:02	06/10/2022 19:35	Meio ambiente - Descarga Atmosférica	2
16420465	1	CMD - 15158	06/10/2022 07:27	06/10/2022 14:46	Meio ambiente - Descarga Atmosférica	1
16516240	1	CMD - 15158	06/10/2022 08:09	06/10/2022 15:59	Meio ambiente - Descarga Atmosférica	1
16421979	1	CMD - 15158	06/10/2022 16:06	06/10/2022 20:01	Meio ambiente - Descarga Atmosférica	1
16421360	1	CMD - 15158	06/10/2022 10:37	06/10/2022 17:20	Meio ambiente - Árvore ou Vegetação	3
16422003	1	CMD - 15158	06/10/2022 10:22	06/10/2022 20:17	Meio ambiente - Descarga Atmosférica	2
16422159	1	CMD - 15158	06/10/2022 15:34	06/10/2022 21:08	Meio ambiente - Descarga Atmosférica	3
16420415	1	CMD - 15158	06/10/2022 13:22	06/10/2022 14:40	Meio ambiente - Descarga Atmosférica	1

16421805	1	CMD - 15158	06/10/2022 13:30	06/10/2022 15:00	Meio ambiente - Vento	10
16421258	1	CMD - 15158	06/10/2022 14:29	06/10/2022 16:57	Meio ambiente - Descarga Atmosférica	2
16421166	1	CMD - 15158	06/10/2022 11:15	06/10/2022 16:52	Meio ambiente - Descarga Atmosférica	1
16420090	1	CMD - 15158	06/10/2022 08:00	06/10/2022 13:23	Meio ambiente - Descarga Atmosférica	2
16421963	1	CMD - 15158	06/10/2022 07:18	06/10/2022 19:59	Meio ambiente - Descarga Atmosférica	2
16412475	1	CMH - 16285	03/10/2022 16:04	04/10/2022 14:49	Meio ambiente - Descarga Atmosférica	2
16408994	1	CMH - 16285	03/10/2022 15:32	03/10/2022 18:14	Meio ambiente - Descarga Atmosférica	139
16411156	1	CMH - 16285	03/10/2022 18:16	04/10/2022 09:52	Meio ambiente - Descarga Atmosférica	2
16410005	1	CMH - 16285	03/10/2022 17:30	04/10/2022 08:37	Meio ambiente - Descarga Atmosférica	2
16410005	2	CMH - 16285	03/10/2022 17:30	04/10/2022 08:37	Meio ambiente - Descarga Atmosférica	2
16412212	1	CMH - 16285	03/10/2022 15:50	04/10/2022 14:09	Meio ambiente - Descarga Atmosférica	12
16437051	5	CMH - 16285	04/10/2022 06:54	11/10/2022 23:17	Meio ambiente - Árvore ou Vegetação	1
16411728	2	CMH - 16285	04/10/2022 08:01	04/10/2022 11:51	Não classificada	1
16415055	1	CMH - 16285	04/10/2022 21:42	05/10/2022 09:15	Meio ambiente - Descarga Atmosférica	2
16437051	4	CMH - 16285	04/10/2022 06:54	11/10/2022 20:45	Meio ambiente - Árvore ou Vegetação	2
16419123	1	CMH - 16285	04/10/2022 15:03	06/10/2022 08:47	Meio ambiente - Vento	1
16418021	1	CMH - 16285	04/10/2022 19:52	05/10/2022 19:24	Meio ambiente - Descarga Atmosférica	5
16411728	1	CMH - 16285	04/10/2022 08:01	04/10/2022 11:51	Não classificada	105
16413422	1	CMH - 16285	04/10/2022 13:57	04/10/2022 16:42	Meio ambiente - Descarga Atmosférica	111
16437051	2	CMH - 16285	04/10/2022 06:54	05/10/2022 15:30	Meio ambiente - Árvore ou Vegetação	7
16437051	1	CMH - 16285	04/10/2022 06:54	04/10/2022 21:08	Meio ambiente - Árvore ou Vegetação	33
16412904	1	CMH - 16285	04/10/2022 11:11	04/10/2022 15:39	Meio ambiente - Descarga Atmosférica	2
16415669	1	CMH - 16285	04/10/2022 16:09	05/10/2022 11:42	Meio ambiente - Descarga Atmosférica	11
16415959	1	CMH - 16285	05/10/2022 04:57	05/10/2022 12:59	Meio ambiente - Descarga Atmosférica	5
16419245	1	CMH - 16285	05/10/2022 17:15	06/10/2022 09:26	Meio ambiente - Descarga Atmosférica	1
16416785	1	CMH - 16285	05/10/2022 08:34	05/10/2022 15:47	Meio ambiente - Descarga Atmosférica	6
16416669	1	CMH - 16285	05/10/2022 12:20	05/10/2022 14:50	Meio ambiente - Árvore ou Vegetação	15
16417737	1	CMH - 16285	05/10/2022 11:09	05/10/2022 18:23	Meio ambiente - Descarga Atmosférica	2
16419612	1	CMH - 16285	05/10/2022 13:24	06/10/2022 10:56	Meio ambiente - Descarga Atmosférica	10
16418815	1	CMH - 16285	05/10/2022 10:21	05/10/2022 23:44	Meio ambiente - Descarga Atmosférica	2
16415363	1	CMH - 16285	05/10/2022 07:54	05/10/2022 10:30	Meio ambiente - Descarga Atmosférica	4
16418866	1	CMH - 16285	05/10/2022 20:24	06/10/2022 00:57	Meio ambiente - Descarga Atmosférica	2
16419773	1	CMH - 16285	05/10/2022 18:43	06/10/2022 11:37	Não classificada	1
16417953	1	CMH - 16285	05/10/2022 16:41	05/10/2022 18:01	Meio ambiente - Descarga Atmosférica	1
16420275	1	CMH - 16285	05/10/2022 13:42	06/10/2022 14:28	Meio ambiente - Árvore ou Vegetação	12
16420433	1	CMH - 16285	05/10/2022 06:54	06/10/2022 14:59	Meio ambiente - Descarga Atmosférica	2
16418054	1	CMH - 16285	05/10/2022 05:29	05/10/2022 19:43	Meio ambiente - Descarga Atmosférica	1
16418265	1	CMH - 16285	05/10/2022 15:54	05/10/2022 20:33	Meio ambiente - Descarga Atmosférica	5
16423384	1	CMH - 16285	06/10/2022 08:31	07/10/2022 11:22	Meio ambiente - Descarga Atmosférica	1
16422885	1	CMH - 16285	06/10/2022 18:03	07/10/2022 08:52	Meio ambiente - Árvore ou Vegetação	1
16499525	1	CMH - 16285	06/10/2022 12:02	06/10/2022 17:01	Meio ambiente - Descarga Atmosférica	8
16426980	1	CMH - 16285	06/10/2022 18:48	08/10/2022 13:19	Meio ambiente - Árvore ou Vegetação	4
16419165	1	CMH - 16285	06/10/2022 07:51	06/10/2022 09:19	Meio ambiente - Descarga Atmosférica	5
16425995	3	CMID - 15161	03/10/2022 20:51	06/10/2022 18:01	Meio ambiente - Árvore ou Vegetação	1
16425995	2	CMID - 15161	03/10/2022 20:51	04/10/2022 17:31	Meio ambiente - Árvore ou Vegetação	1
16425995	1	CMID - 15161	03/10/2022 20:51	04/10/2022 16:59	Meio ambiente - Árvore ou Vegetação	1
16414385	1	CMID - 15161	04/10/2022 18:22	04/10/2022 22:31	Meio ambiente - Árvore ou Vegetação	12
16417421	1	CMID - 15161	04/10/2022 12:47	05/10/2022 17:20	Meio ambiente - Árvore ou Vegetação	8
16420436	2	CMID - 15161	04/10/2022 14:47	06/10/2022 13:24	Meio ambiente - Erosão	1
16415792	1	CMID - 15161	04/10/2022 18:35	05/10/2022 12:10	Não classificada	12
16420436	1	CMID - 15161	04/10/2022 14:47	05/10/2022 11:28	Meio ambiente - Erosão	12
16413425	1	CMID - 15161	04/10/2022 14:06	04/10/2022 17:15	Meio ambiente - Árvore ou Vegetação	8
16412821	1	CMID - 15161	04/10/2022 09:00	04/10/2022 15:35	Meio ambiente - Descarga Atmosférica	13
16415739	1	CMID - 15161	04/10/2022 18:23	05/10/2022 11:54	Meio ambiente - Descarga Atmosférica	6
16413606	1	CMID - 15161	04/10/2022 09:36	04/10/2022 18:50	Não classificada	10
16417421	2	CMID - 15161	04/10/2022 12:47	05/10/2022 17:20	Meio ambiente - Árvore ou Vegetação	1
16420437	1	CMID - 15161	05/10/2022 17:37	06/10/2022 13:24	Meio ambiente - Erosão	12
16416937	1	CMID - 15161	05/10/2022 11:05	05/10/2022 15:58	Meio ambiente - Descarga Atmosférica	7
16420361	1	CMID - 15161	05/10/2022 15:30	06/10/2022 15:00	Meio ambiente - Vento	6



16418145	1	CMID - 15161	05/10/2022 18:18	05/10/2022 19:55	Não classificada	1
16418296	1	CMID - 15161	05/10/2022 15:02	05/10/2022 20:46	Não classificada	1
16417721	1	CMID - 15161	05/10/2022 04:47	05/10/2022 18:30	Meio ambiente - Árvore ou Vegetação	12
16416627	1	CMID - 15161	05/10/2022 10:32	05/10/2022 15:20	Não classificada	1
16421677	1	CMID - 15161	06/10/2022 15:15	06/10/2022 18:27	Meio ambiente - Árvore ou Vegetação	2
16542114	2	CMN - 16278	04/10/2022 07:50	04/10/2022 09:42	Não classificada	1
16411708	1	CMN - 16278	04/10/2022 06:02	04/10/2022 11:41	Meio ambiente - Descarga Atmosférica	1
16542114	1	CMN - 16278	04/10/2022 07:50	04/10/2022 09:42	Não classificada	69
16417540	2	CMN - 16278	04/10/2022 17:12	05/10/2022 17:55	Meio ambiente - Descarga Atmosférica	3
16417540	1	CMN - 16278	04/10/2022 17:12	05/10/2022 17:55	Meio ambiente - Descarga Atmosférica	37
16420814	1	CMN - 16278	06/10/2022 09:34	06/10/2022 15:36	Meio ambiente - Descarga Atmosférica	1
16411996	1	CMT - 15162	03/10/2022 20:50	04/10/2022 13:34	Meio ambiente - Descarga Atmosférica	18
16411278	1	CMT - 15162	04/10/2022 05:53	04/10/2022 09:22	Meio ambiente - Descarga Atmosférica	1
16418326	1	CMT - 15162	04/10/2022 14:58	05/10/2022 20:56	Não classificada	3
16412278	1	CMT - 15162	04/10/2022 11:55	04/10/2022 14:07	Meio ambiente - Descarga Atmosférica	1
16411640	1	CMT - 15162	04/10/2022 07:36	04/10/2022 11:06	Meio ambiente - Descarga Atmosférica	7
16411607	1	CMT - 15162	04/10/2022 06:34	04/10/2022 10:52	Meio ambiente - Descarga Atmosférica	1
16411820	1	CMT - 15162	04/10/2022 09:28	04/10/2022 11:41	Meio ambiente - Descarga Atmosférica	1
16412830	1	CMT - 15162	04/10/2022 09:17	04/10/2022 15:22	Não classificada	1
16412982	1	CMT - 15162	04/10/2022 13:15	04/10/2022 16:10	Meio ambiente - Descarga Atmosférica	6
16411634	1	CMT - 15162	04/10/2022 07:28	04/10/2022 11:13	Meio ambiente - Descarga Atmosférica	1
16415178	1	CMT - 15162	04/10/2022 21:41	05/10/2022 09:45	Meio ambiente - Descarga Atmosférica	75
16419092	1	CMT - 15162	05/10/2022 13:24	06/10/2022 08:36	Meio ambiente - Vento	7
16420304	1	CMT - 15162	05/10/2022 15:23	06/10/2022 14:19	Meio ambiente - Vento	18
16420490	1	CMT - 15162	05/10/2022 09:06	06/10/2022 15:10	Meio ambiente - Árvore ou Vegetação	2
16423261	1	CMT - 15162	06/10/2022 14:25	07/10/2022 10:45	Não classificada	18
16409525	1	CNH - 15163	03/10/2022 19:04	03/10/2022 22:02	Não classificada	23
16420483	1	CNH - 15163	04/10/2022 19:58	05/10/2022 15:27	Meio ambiente - Vento	6
16418769	1	CNH - 15163	04/10/2022 18:10	05/10/2022 23:28	Meio ambiente - Descarga Atmosférica	1
16420483	2	CNH - 15163	04/10/2022 19:58	06/10/2022 11:25	Meio ambiente - Vento	21
16412537	1	CNH - 15163	04/10/2022 08:46	04/10/2022 15:12	Não classificada	1
16418808	1	CNH - 15163	05/10/2022 06:35	06/10/2022 00:07	Meio ambiente - Descarga Atmosférica	2
16425369	3	CNH - 15163	05/10/2022 18:22	07/10/2022 19:17	Meio ambiente - Árvore ou Vegetação	5
16425369	2	CNH - 15163	05/10/2022 18:22	07/10/2022 19:05	Meio ambiente - Árvore ou Vegetação	7
16425369	1	CNH - 15163	05/10/2022 18:22	07/10/2022 18:36	Meio ambiente - Árvore ou Vegetação	11
16418734	1	CNH - 15163	05/10/2022 18:59	05/10/2022 23:13	Meio ambiente - Descarga Atmosférica	1
16493813	5	CNH - 15163	06/10/2022 02:07	06/10/2022 04:33	Meio ambiente - Vento	70
16420484	1	CNH - 15163	06/10/2022 10:43	06/10/2022 11:25	Meio ambiente - Vento	6
16493814	1	CNH - 15163	06/10/2022 15:58	06/10/2022 16:18	Meio ambiente - Vento	2
16493815	1	CNH - 15163	06/10/2022 16:00	06/10/2022 16:20	Meio ambiente - Vento	72
16493815	2	CNH - 15163	06/10/2022 16:00	06/10/2022 16:20	Meio ambiente - Vento	3045
16493813	13	CNH - 15163	06/10/2022 02:07	06/10/2022 08:30	Meio ambiente - Vento	6
16493813	6	CNH - 15163	06/10/2022 02:07	06/10/2022 04:33	Meio ambiente - Vento	11
16493813	12	CNH - 15163	06/10/2022 02:07	06/10/2022 08:30	Meio ambiente - Vento	3
16493813	8	CNH - 15163	06/10/2022 02:07	06/10/2022 05:26	Meio ambiente - Vento	7
16493813	7	CNH - 15163	06/10/2022 02:07	06/10/2022 05:26	Meio ambiente - Vento	2
16493813	15	CNH - 15163	06/10/2022 02:07	06/10/2022 10:25	Meio ambiente - Vento	22
16493813	9	CNH - 15163	06/10/2022 02:07	06/10/2022 05:26	Meio ambiente - Vento	235
16556588	3	CNH - 15163	06/10/2022 05:26	06/10/2022 11:12	Não classificada	19
16556588	2	CNH - 15163	06/10/2022 05:26	06/10/2022 11:12	Não classificada	122
16422875	1	CNH - 15163	06/10/2022 07:14	07/10/2022 08:52	Não classificada	2
16493814	2	CNH - 15163	06/10/2022 15:58	06/10/2022 16:18	Meio ambiente - Vento	22
16493813	16	CNH - 15163	06/10/2022 02:07	06/10/2022 15:53	Meio ambiente - Vento	3
16493813	14	CNH - 15163	06/10/2022 02:07	06/10/2022 10:25	Meio ambiente - Vento	2
16493813	11	CNH - 15163	06/10/2022 02:07	06/10/2022 08:30	Meio ambiente - Vento	44
16493813	10	CNH - 15163	06/10/2022 02:07	06/10/2022 05:26	Meio ambiente - Vento	19
16493813	3	CNH - 15163	06/10/2022 02:07	06/10/2022 02:13	Meio ambiente - Vento	14
16493813	4	CNH - 15163	06/10/2022 02:07	06/10/2022 02:13	Meio ambiente - Vento	61
16422967	1	CNH - 15163	06/10/2022 21:24	07/10/2022 09:24	Não classificada	1



16425398	1	CNH - 15163	06/10/2022 17:58	07/10/2022 19:28	Meio ambiente - Árvore ou Vegetação	1
16418355	4	CNLU - 15164	03/10/2022 17:42	03/10/2022 17:52	Meio ambiente - Árvore ou Vegetação	24
16418355	7	CNLU - 15164	03/10/2022 17:42	03/10/2022 21:18	Meio ambiente - Árvore ou Vegetação	23
16409590	1	CNLU - 15164	03/10/2022 19:37	03/10/2022 22:31	Meio ambiente - Descarga Atmosférica	67
16418355	9	CNLU - 15164	03/10/2022 17:42	04/10/2022 13:15	Meio ambiente - Árvore ou Vegetação	45
16418355	8	CNLU - 15164	03/10/2022 17:42	03/10/2022 21:18	Meio ambiente - Árvore ou Vegetação	1170
16418355	1	CNLU - 15164	03/10/2022 17:42	03/10/2022 17:52	Meio ambiente - Árvore ou Vegetação	2
16418355	3	CNLU - 15164	03/10/2022 17:42	03/10/2022 17:52	Meio ambiente - Árvore ou Vegetação	40
16418355	2	CNLU - 15164	03/10/2022 17:42	03/10/2022 17:52	Meio ambiente - Árvore ou Vegetação	373
16418355	6	CNLU - 15164	03/10/2022 17:42	03/10/2022 21:18	Meio ambiente - Árvore ou Vegetação	45
16411184	1	CNLU - 15164	03/10/2022 19:55	04/10/2022 09:23	Meio ambiente - Descarga Atmosférica	1
16418355	5	CNLU - 15164	03/10/2022 17:42	03/10/2022 17:52	Meio ambiente - Árvore ou Vegetação	456
16418356	1	CNLU - 15164	04/10/2022 11:00	04/10/2022 13:15	Meio ambiente - Árvore ou Vegetação	427
16411257	1	CNLU - 15164	04/10/2022 04:07	04/10/2022 08:57	Não classificada	103
16417228	1	CNLU - 15164	04/10/2022 10:24	05/10/2022 16:48	Meio ambiente - Descarga Atmosférica	1
16554726	5	CNLU - 15164	04/10/2022 15:07	04/10/2022 17:16	Não classificada	68
16554726	4	CNLU - 15164	04/10/2022 15:07	04/10/2022 17:16	Não classificada	6
16415117	1	CNLU - 15164	04/10/2022 20:49	05/10/2022 09:38	Meio ambiente - Árvore ou Vegetação	103
16416851	2	CNLU - 15164	04/10/2022 10:22	05/10/2022 15:51	Meio ambiente - Árvore ou Vegetação	6
16415795	1	CNLU - 15164	04/10/2022 19:04	05/10/2022 11:53	Meio ambiente - Descarga Atmosférica	35
16416851	1	CNLU - 15164	04/10/2022 10:22	05/10/2022 11:17	Meio ambiente - Árvore ou Vegetação	1
16417423	1	CNLU - 15164	04/10/2022 18:42	05/10/2022 17:20	Meio ambiente - Descarga Atmosférica	58
16515849	10	CNLU - 15164	04/10/2022 01:32	04/10/2022 01:36	Meio ambiente - Árvore ou Vegetação	29
16416561	1	CNLU - 15164	04/10/2022 14:25	05/10/2022 15:27	Meio ambiente - Descarga Atmosférica	9
16515849	3	CNLU - 15164	04/10/2022 01:32	04/10/2022 01:36	Meio ambiente - Árvore ou Vegetação	1
16554726	6	CNLU - 15164	04/10/2022 15:07	04/10/2022 17:16	Não classificada	931
16423471	1	CNLU - 15164	04/10/2022 18:28	07/10/2022 11:30	Meio ambiente - Árvore ou Vegetação	1
16554726	2	CNLU - 15164	04/10/2022 15:07	04/10/2022 15:19	Não classificada	3
16554726	3	CNLU - 15164	04/10/2022 15:07	04/10/2022 15:19	Não classificada	254
16419557	1	CNLU - 15164	04/10/2022 19:14	06/10/2022 10:52	Meio ambiente - Descarga Atmosférica	2
16416862	1	CNLU - 15164	04/10/2022 17:06	05/10/2022 15:44	Meio ambiente - Descarga Atmosférica	1
16414987	1	CNLU - 15164	04/10/2022 16:58	05/10/2022 08:49	Não classificada	5
16414891	1	CNLU - 15164	04/10/2022 16:31	05/10/2022 08:11	Não classificada	25
16414890	2	CNLU - 15164	04/10/2022 16:31	05/10/2022 08:11	Meio ambiente - Descarga Atmosférica	1
16414890	1	CNLU - 15164	04/10/2022 16:31	05/10/2022 08:11	Meio ambiente - Descarga Atmosférica	5
16515849	12	CNLU - 15164	04/10/2022 01:32	04/10/2022 01:36	Meio ambiente - Árvore ou Vegetação	2
16415163	1	CNLU - 15164	04/10/2022 15:51	05/10/2022 09:46	Meio ambiente - Descarga Atmosférica	64
16413308	1	CNLU - 15164	04/10/2022 11:13	04/10/2022 18:20	Meio ambiente - Árvore ou Vegetação	108
16421388	1	CNLU - 15164	04/10/2022 08:41	06/10/2022 17:36	Meio ambiente - Descarga Atmosférica	2
16415084	2	CNLU - 15164	04/10/2022 05:23	05/10/2022 09:31	Meio ambiente - Descarga Atmosférica	13
16415401	1	CNLU - 15164	04/10/2022 09:33	05/10/2022 10:42	Meio ambiente - Descarga Atmosférica	1
16554726	7	CNLU - 15164	04/10/2022 15:07	04/10/2022 17:16	Não classificada	4
16554726	1	CNLU - 15164	04/10/2022 15:07	04/10/2022 15:19	Não classificada	27
16415084	1	CNLU - 15164	04/10/2022 05:23	05/10/2022 09:31	Meio ambiente - Descarga Atmosférica	53
16415862	1	CNLU - 15164	04/10/2022 19:01	05/10/2022 12:31	Meio ambiente - Descarga Atmosférica	7
16416852	1	CNLU - 15164	05/10/2022 13:49	05/10/2022 15:51	Meio ambiente - Árvore ou Vegetação	1
16419248	1	CNLU - 15164	05/10/2022 17:59	06/10/2022 09:27	Não classificada	1
16417859	1	CNLU - 15164	05/10/2022 11:06	05/10/2022 18:37	Meio ambiente - Árvore ou Vegetação	1
16419180	1	CNLU - 15164	05/10/2022 09:14	06/10/2022 09:00	Meio ambiente - Descarga Atmosférica	6
16419943	1	CNLU - 15164	05/10/2022 19:07	06/10/2022 12:27	Não classificada	20
16415804	1	CNLU - 15164	05/10/2022 07:37	05/10/2022 12:03	Não classificada	1
16419893	1	CNLU - 15164	05/10/2022 13:43	06/10/2022 12:13	Meio ambiente - Descarga Atmosférica	1
16419131	1	CNLU - 15164	05/10/2022 10:08	06/10/2022 09:15	Meio ambiente - Descarga Atmosférica	2
16419220	1	CNLU - 15164	05/10/2022 16:38	06/10/2022 09:04	Meio ambiente - Árvore ou Vegetação	24
16420022	1	CNLU - 15164	05/10/2022 19:02	06/10/2022 12:54	Meio ambiente - Árvore ou Vegetação	3
16423472	2	CNLU - 15164	05/10/2022 09:16	07/10/2022 11:30	Meio ambiente - Árvore ou Vegetação	5
16420305	1	CNLU - 15164	05/10/2022 15:32	06/10/2022 14:22	Não classificada	1
16423472	1	CNLU - 15164	05/10/2022 09:16	07/10/2022 11:30	Meio ambiente - Árvore ou Vegetação	7
16419509	1	CNLU - 15164	05/10/2022 10:04	06/10/2022 10:35	Meio ambiente - Descarga Atmosférica	1

16417739	1	CNLU - 15164	05/10/2022 11:18	05/10/2022 18:02	Meio ambiente - Descarga Atmosférica	1
16417101	1	CNLU - 15164	05/10/2022 09:15	05/10/2022 16:06	Meio ambiente - Descarga Atmosférica	1
16416892	1	CNLU - 15164	05/10/2022 07:59	05/10/2022 15:59	Não classificada	1
16423561	1	CNLU - 15164	06/10/2022 09:45	07/10/2022 12:12	Meio ambiente - Descarga Atmosférica	3
16421365	1	CNLU - 15164	06/10/2022 12:08	06/10/2022 17:20	Não classificada	16
16414052	1	CNN - 15303	04/10/2022 17:27	04/10/2022 20:37	Meio ambiente - Descarga Atmosférica	1
16416626	1	CNN - 15303	05/10/2022 10:31	05/10/2022 15:25	Meio ambiente - Árvore ou Vegetação	1
16417119	1	CNN - 15303	05/10/2022 10:34	05/10/2022 16:42	Não classificada	2
16421537	1	CNN - 15303	06/10/2022 15:45	06/10/2022 18:03	Meio ambiente - Descarga Atmosférica	1
16420460	1	CNN - 15303	06/10/2022 06:15	06/10/2022 15:07	Meio ambiente - Descarga Atmosférica	1
16421545	1	CNS - 15304	06/10/2022 17:25	06/10/2022 18:09	Não classificada	138
16421720	1	CNS - 15304	06/10/2022 17:30	06/10/2022 18:43	Meio ambiente - Descarga Atmosférica	7
16411839	1	COJ - 15305	04/10/2022 09:49	04/10/2022 11:28	Meio ambiente - Descarga Atmosférica	2
16413066	1	COJ - 15305	04/10/2022 15:10	04/10/2022 16:03	Meio ambiente - Descarga Atmosférica	2
16414785	1	COJ - 15305	04/10/2022 13:48	05/10/2022 07:17	Não classificada	38
16415221	1	COJ - 15305	04/10/2022 15:06	05/10/2022 09:57	Não classificada	2
16412994	1	COJ - 15305	04/10/2022 13:21	04/10/2022 16:26	Meio ambiente - Descarga Atmosférica	2
16416230	1	COJ - 15305	05/10/2022 12:28	05/10/2022 13:28	Meio ambiente - Descarga Atmosférica	1
16416410	1	COJ - 15305	05/10/2022 13:21	05/10/2022 14:11	Não classificada	4
16415976	1	COJ - 15305	05/10/2022 09:26	05/10/2022 12:55	Meio ambiente - Descarga Atmosférica	2
16416685	1	COJ - 15305	05/10/2022 12:21	05/10/2022 14:49	Meio ambiente - Descarga Atmosférica	2
16417584	1	COJ - 15305	05/10/2022 10:11	05/10/2022 17:56	Meio ambiente - Descarga Atmosférica	11
16416175	1	COJ - 15305	05/10/2022 08:14	05/10/2022 14:00	Meio ambiente - Descarga Atmosférica	4
16420544	1	COJ - 15305	06/10/2022 08:01	06/10/2022 15:03	Não classificada	12
16416146	1	COM - 15359	04/10/2022 15:46	05/10/2022 14:09	Meio ambiente - Árvore ou Vegetação	7
16417425	1	COM - 15359	04/10/2022 19:03	05/10/2022 17:13	Meio ambiente - Descarga Atmosférica	8
16412254	1	COM - 15359	04/10/2022 10:12	04/10/2022 14:08	Meio ambiente - Descarga Atmosférica	1
16417256	1	COM - 15359	05/10/2022 06:21	05/10/2022 16:52	Meio ambiente - Descarga Atmosférica	8
16414968	1	COM - 15359	05/10/2022 06:18	05/10/2022 08:45	Meio ambiente - Descarga Atmosférica	34
16409713	2	CPG - 16279	03/10/2022 15:51	03/10/2022 23:46	Meio ambiente - Descarga Atmosférica	1
16542070	2	CPG - 16279	03/10/2022 16:19	03/10/2022 22:53	Meio ambiente - Descarga Atmosférica	2
16542070	1	CPG - 16279	03/10/2022 16:19	03/10/2022 22:53	Meio ambiente - Descarga Atmosférica	118
16409243	1	CPG - 16279	03/10/2022 17:31	03/10/2022 20:31	Meio ambiente - Árvore ou Vegetação	1
16419923	1	CPG - 16279	03/10/2022 15:30	06/10/2022 12:21	Meio ambiente - Descarga Atmosférica	1
16409713	1	CPG - 16279	03/10/2022 15:51	03/10/2022 23:46	Meio ambiente - Descarga Atmosférica	32
16417031	1	CPG - 16279	04/10/2022 13:56	05/10/2022 16:21	Não classificada	1
16414886	3	CPG - 16279	04/10/2022 10:56	05/10/2022 08:19	Meio ambiente - Árvore ou Vegetação	2
16414886	1	CPG - 16279	04/10/2022 10:56	05/10/2022 08:19	Meio ambiente - Árvore ou Vegetação	2
16414886	2	CPG - 16279	04/10/2022 10:56	05/10/2022 08:19	Meio ambiente - Árvore ou Vegetação	304
16413736	1	CPG - 16279	04/10/2022 16:27	04/10/2022 17:38	Meio ambiente - Árvore ou Vegetação	1
16413234	1	CPG - 16279	04/10/2022 09:24	04/10/2022 17:14	Meio ambiente - Árvore ou Vegetação	3
16412915	1	CPG - 16279	04/10/2022 11:37	04/10/2022 16:11	Meio ambiente - Árvore ou Vegetação	2
16415243	1	CPG - 16279	05/10/2022 06:26	05/10/2022 09:58	Não classificada	8
16421716	1	CPG - 16279	06/10/2022 16:46	06/10/2022 18:40	Meio ambiente - Descarga Atmosférica	1
16420799	1	CPG - 16279	06/10/2022 07:49	06/10/2022 15:49	Meio ambiente - Vento	2
16418700	1	CPO - 15358	04/10/2022 07:58	05/10/2022 23:02	Não classificada	1
16477653	5	CPO - 15358	04/10/2022 14:24	04/10/2022 20:37	Meio ambiente - Árvore ou Vegetação	913
16413324	1	CPO - 15358	04/10/2022 11:43	04/10/2022 17:20	Meio ambiente - Vento	1
16418802	1	CPO - 15358	04/10/2022 13:18	05/10/2022 23:51	Meio ambiente - Árvore ou Vegetação	2
16416442	1	CPO - 15358	04/10/2022 17:09	04/10/2022 18:18	Meio ambiente - Árvore ou Vegetação	1179
16414007	1	CPO - 15358	04/10/2022 19:42	04/10/2022 20:01	Meio ambiente - Descarga Atmosférica	65
16415240	1	CPO - 15358	04/10/2022 21:06	05/10/2022 10:01	Meio ambiente - Vento	1
16413612	1	CPO - 15358	04/10/2022 10:48	04/10/2022 18:35	Meio ambiente - Árvore ou Vegetação	1
16477654	2	CPO - 15358	04/10/2022 19:34	04/10/2022 20:05	Meio ambiente - Árvore ou Vegetação	61
16519827	1	CPO - 15358	04/10/2022 16:00	06/10/2022 15:00	Meio ambiente - Árvore ou Vegetação	8
16428137	1	CPO - 15358	04/10/2022 07:42	08/10/2022 16:45	Meio ambiente - Árvore ou Vegetação	1
16416443	1	CPO - 15358	04/10/2022 18:52	04/10/2022 19:21	Meio ambiente - Árvore ou Vegetação	1179
16412238	1	CPO - 15358	04/10/2022 08:30	04/10/2022 14:08	Meio ambiente - Vento	1
16477653	6	CPO - 15358	04/10/2022 14:24	04/10/2022 20:37	Meio ambiente - Árvore ou Vegetação	3

16419996	1	CPO - 15358	04/10/2022 18:00	06/10/2022 12:46	Meio ambiente - Descarga Atmosférica	1
16416441	3	CPO - 15358	04/10/2022 14:17	04/10/2022 21:51	Meio ambiente - Árvore ou Vegetação	1
16418607	1	CPO - 15358	04/10/2022 14:59	05/10/2022 22:24	Meio ambiente - Descarga Atmosférica	5
16416441	4	CPO - 15358	04/10/2022 14:17	04/10/2022 21:51	Meio ambiente - Árvore ou Vegetação	35
16416018	1	CPO - 15358	04/10/2022 15:38	05/10/2022 13:15	Meio ambiente - Árvore ou Vegetação	26
16421648	1	CPO - 15358	04/10/2022 17:33	06/10/2022 18:30	Não classificada	1
16415153	1	CPO - 15358	04/10/2022 09:43	05/10/2022 09:51	Meio ambiente - Vento	1
16477653	2	CPO - 15358	04/10/2022 14:24	04/10/2022 17:44	Meio ambiente - Árvore ou Vegetação	61
16416441	1	CPO - 15358	04/10/2022 14:17	04/10/2022 20:47	Meio ambiente - Árvore ou Vegetação	1
16477653	3	CPO - 15358	04/10/2022 14:24	04/10/2022 20:13	Meio ambiente - Árvore ou Vegetação	2
16477653	4	CPO - 15358	04/10/2022 14:24	04/10/2022 20:13	Meio ambiente - Árvore ou Vegetação	311
16424555	1	CPO - 15358	04/10/2022 09:13	07/10/2022 16:00	Meio ambiente - Árvore ou Vegetação	15
16414113	1	CPO - 15358	04/10/2022 16:13	04/10/2022 19:25	Meio ambiente - Vento	75
16421461	1	CPO - 15358	04/10/2022 16:33	06/10/2022 18:10	Meio ambiente - Árvore ou Vegetação	31
16421507	1	CPO - 15358	04/10/2022 15:57	06/10/2022 18:09	Não classificada	11
16420308	1	CPO - 15358	04/10/2022 17:27	06/10/2022 14:45	Meio ambiente - Árvore ou Vegetação	1
16421746	1	CPO - 15358	04/10/2022 15:36	06/10/2022 18:30	Meio ambiente - Árvore ou Vegetação	4
16416441	5	CPO - 15358	04/10/2022 14:17	05/10/2022 15:20	Meio ambiente - Árvore ou Vegetação	120
16421133	1	CPO - 15358	04/10/2022 21:09	06/10/2022 16:47	Meio ambiente - Descarga Atmosférica	1
16418565	1	CPO - 15358	04/10/2022 07:15	05/10/2022 22:10	Não classificada	1
16411936	1	CPO - 15358	04/10/2022 08:13	04/10/2022 12:38	Não classificada	4
16419969	1	CPO - 15358	04/10/2022 15:58	06/10/2022 12:20	Meio ambiente - Árvore ou Vegetação	49
16416441	6	CPO - 15358	04/10/2022 14:17	05/10/2022 15:29	Meio ambiente - Árvore ou Vegetação	16
16477653	1	CPO - 15358	04/10/2022 14:24	04/10/2022 17:44	Meio ambiente - Árvore ou Vegetação	3
16416441	2	CPO - 15358	04/10/2022 14:17	04/10/2022 20:47	Meio ambiente - Árvore ou Vegetação	245
16417247	1	CPO - 15358	04/10/2022 15:54	05/10/2022 10:40	Meio ambiente - Árvore ou Vegetação	55
16413611	1	CPO - 15358	04/10/2022 10:48	04/10/2022 18:53	Meio ambiente - Vento	1
16477654	1	CPO - 15358	04/10/2022 19:34	04/10/2022 20:05	Meio ambiente - Árvore ou Vegetação	3
16409407	1	CRC - 15357	03/10/2022 19:58	03/10/2022 21:06	Meio ambiente - Descarga Atmosférica	147
16411076	1	CRC - 15357	03/10/2022 20:29	04/10/2022 08:52	Não classificada	6
16409854	1	CRC - 15357	03/10/2022 20:22	04/10/2022 07:09	Não classificada	16
16556636	1	CRC - 15357	03/10/2022 20:43	04/10/2022 08:45	Não classificada	12
16409053	1	CRC - 15357	03/10/2022 16:20	03/10/2022 17:50	Não classificada	1
16418488	1	CRC - 15357	05/10/2022 14:42	05/10/2022 14:45	Meio ambiente - Árvore ou Vegetação	34
16418488	2	CRC - 15357	05/10/2022 14:42	05/10/2022 14:45	Meio ambiente - Árvore ou Vegetação	220
16416705	1	CRC - 15357	05/10/2022 12:57	05/10/2022 15:14	Não classificada	9
16409289	1	CRDT - 15356	03/10/2022 18:35	03/10/2022 19:32	Meio ambiente - Descarga Atmosférica	60
16409527	1	CRDT - 15356	03/10/2022 19:31	03/10/2022 21:59	Meio ambiente - Descarga Atmosférica	1
16409498	2	CRDT - 15356	03/10/2022 18:34	03/10/2022 21:45	Meio ambiente - Descarga Atmosférica	6
16409526	1	CRDT - 15356	03/10/2022 19:28	03/10/2022 21:53	Meio ambiente - Descarga Atmosférica	3
16409498	1	CRDT - 15356	03/10/2022 18:34	03/10/2022 21:45	Meio ambiente - Descarga Atmosférica	8
16409960	1	CRDT - 15356	03/10/2022 21:21	04/10/2022 08:14	Meio ambiente - Descarga Atmosférica	1
16409307	1	CRDT - 15356	03/10/2022 19:47	03/10/2022 20:16	Meio ambiente - Descarga Atmosférica	3
16422315	4	CRDT - 15356	04/10/2022 17:35	06/10/2022 16:00	Meio ambiente - Vento	17
16422315	3	CRDT - 15356	04/10/2022 17:35	06/10/2022 16:00	Meio ambiente - Vento	2
16422315	2	CRDT - 15356	04/10/2022 17:35	06/10/2022 13:20	Meio ambiente - Vento	30
16422315	1	CRDT - 15356	04/10/2022 17:35	04/10/2022 22:52	Meio ambiente - Vento	40
16415417	1	CRDT - 15356	04/10/2022 19:32	05/10/2022 10:33	Meio ambiente - Descarga Atmosférica	1
16412854	1	CRDT - 15356	04/10/2022 09:45	04/10/2022 15:43	Meio ambiente - Descarga Atmosférica	1
16415141	1	CRDT - 15356	05/10/2022 07:59	05/10/2022 09:27	Meio ambiente - Descarga Atmosférica	1
16417515	1	CRDT - 15356	05/10/2022 14:59	05/10/2022 17:17	Meio ambiente - Descarga Atmosférica	1
16415390	1	CRDT - 15356	05/10/2022 09:14	05/10/2022 10:23	Meio ambiente - Árvore ou Vegetação	3
16420785	1	CRF - 15355	05/10/2022 19:01	06/10/2022 15:39	Meio ambiente - Descarga Atmosférica	2
16419573	1	CRF - 15355	05/10/2022 18:31	06/10/2022 10:42	Meio ambiente - Descarga Atmosférica	2
16419838	1	CRF - 15355	06/10/2022 09:57	06/10/2022 11:43	Meio ambiente - Descarga Atmosférica	4
16411199	1	CRL - 15354	03/10/2022 21:17	04/10/2022 09:35	Não classificada	1
16411218	1	CRL - 15354	03/10/2022 22:40	04/10/2022 09:46	Meio ambiente - Descarga Atmosférica	7
16411704	1	CRL - 15354	03/10/2022 21:02	04/10/2022 12:06	Meio ambiente - Descarga Atmosférica	8
16409773	1	CRL - 15354	03/10/2022 21:15	04/10/2022 00:58	Meio ambiente - Vento	2

16422165	1	CRL - 15354	06/10/2022 17:17	06/10/2022 21:06	Meio ambiente - Descarga Atmosférica	1
16421771	1	CRL - 15354	06/10/2022 15:42	06/10/2022 18:54	Meio ambiente - Descarga Atmosférica	1
16420581	1	CRL - 15354	06/10/2022 10:33	06/10/2022 11:49	Meio ambiente - Árvore ou Vegetação	3
16422524	1	CRL - 15354	06/10/2022 19:22	06/10/2022 23:11	Não classificada	7
16427809	1	CRL - 15354	06/10/2022 09:55	08/10/2022 14:00	Meio ambiente - Árvore ou Vegetação	2
16420277	1	CRL - 15354	06/10/2022 11:15	06/10/2022 14:08	Meio ambiente - Descarga Atmosférica	1
16421361	1	CRL - 15354	06/10/2022 11:10	06/10/2022 17:24	Meio ambiente - Descarga Atmosférica	1
16420580	1	CRL - 15354	06/10/2022 07:46	06/10/2022 11:50	Meio ambiente - Árvore ou Vegetação	1
16420556	1	CRL - 15354	06/10/2022 08:38	06/10/2022 14:48	Meio ambiente - Descarga Atmosférica	1
16419905	2	CRL - 15354	06/10/2022 07:36	06/10/2022 12:09	Meio ambiente - Descarga Atmosférica	9
16422660	1	CRL - 15354	06/10/2022 07:59	06/10/2022 13:57	Não classificada	1
16419196	1	CRL - 15354	06/10/2022 02:33	06/10/2022 08:57	Meio ambiente - Descarga Atmosférica	9
16420969	1	CRL - 15354	06/10/2022 09:30	06/10/2022 16:25	Meio ambiente - Descarga Atmosférica	2
16414996	1	CRM - 16280	05/10/2022 06:30	05/10/2022 08:56	Meio ambiente - Descarga Atmosférica	3
16415189	1	CRM - 16280	05/10/2022 06:07	05/10/2022 09:49	Não classificada	1
16416618	1	CRM - 16280	05/10/2022 09:50	05/10/2022 15:12	Meio ambiente - Descarga Atmosférica	1
16417895	1	CRM - 16280	05/10/2022 18:17	05/10/2022 18:58	Meio ambiente - Árvore ou Vegetação	77
16422373	1	CRM - 16280	06/10/2022 16:57	06/10/2022 22:23	Meio ambiente - Árvore ou Vegetação	1
16422823	1	CRM - 16280	06/10/2022 15:56	07/10/2022 08:30	Meio ambiente - Descarga Atmosférica	7
16422608	1	CRM - 16280	06/10/2022 15:09	07/10/2022 01:21	Meio ambiente - Árvore ou Vegetação	42
16422608	2	CRM - 16280	06/10/2022 15:09	07/10/2022 02:03	Meio ambiente - Árvore ou Vegetação	27
16422608	3	CRM - 16280	06/10/2022 15:09	07/10/2022 02:40	Meio ambiente - Árvore ou Vegetação	2
16422608	4	CRM - 16280	06/10/2022 15:09	07/10/2022 02:40	Meio ambiente - Árvore ou Vegetação	33
16409690	1	CSAU - 15353	03/10/2022 17:19	03/10/2022 23:17	Não classificada	13
16409750	2	CSAU - 15353	03/10/2022 17:14	04/10/2022 00:24	Não classificada	7
16409750	1	CSAU - 15353	03/10/2022 17:14	04/10/2022 00:24	Não classificada	8
16408754	6	CSAU - 15353	03/10/2022 15:33	03/10/2022 17:13	Meio ambiente - Árvore ou Vegetação	4
16408754	5	CSAU - 15353	03/10/2022 15:33	03/10/2022 17:13	Meio ambiente - Árvore ou Vegetação	197
16408754	4	CSAU - 15353	03/10/2022 15:33	03/10/2022 17:13	Meio ambiente - Árvore ou Vegetação	3
16408754	3	CSAU - 15353	03/10/2022 15:33	03/10/2022 16:41	Meio ambiente - Árvore ou Vegetação	1
16411916	1	CSAU - 15353	03/10/2022 18:46	04/10/2022 13:14	Meio ambiente - Árvore ou Vegetação	81
16409544	2	CSAU - 15353	03/10/2022 18:16	03/10/2022 22:36	Meio ambiente - Árvore ou Vegetação	78
16408754	7	CSAU - 15353	03/10/2022 15:33	03/10/2022 17:13	Meio ambiente - Árvore ou Vegetação	97
16409544	1	CSAU - 15353	03/10/2022 18:16	03/10/2022 22:36	Meio ambiente - Árvore ou Vegetação	756
16409545	1	CSAU - 15353	03/10/2022 20:08	03/10/2022 22:25	Meio ambiente - Árvore ou Vegetação	41
16409543	1	CSAU - 15353	03/10/2022 18:16	03/10/2022 22:25	Meio ambiente - Árvore ou Vegetação	4
16409523	1	CSAU - 15353	03/10/2022 18:03	03/10/2022 21:58	Meio ambiente - Descarga Atmosférica	34
16408754	2	CSAU - 15353	03/10/2022 15:33	03/10/2022 16:41	Meio ambiente - Árvore ou Vegetação	132
16411484	1	CSAU - 15353	03/10/2022 23:23	04/10/2022 11:03	Meio ambiente - Árvore ou Vegetação	1
16408754	1	CSAU - 15353	03/10/2022 15:33	03/10/2022 16:41	Meio ambiente - Árvore ou Vegetação	1
16418478	2	CSAU - 15353	05/10/2022 17:39	05/10/2022 20:00	Meio ambiente - Árvore ou Vegetação	1
16416445	1	CSAU - 15353	05/10/2022 13:03	05/10/2022 13:50	Meio ambiente - Árvore ou Vegetação	20
16418478	1	CSAU - 15353	05/10/2022 17:39	05/10/2022 20:00	Meio ambiente - Árvore ou Vegetação	8
16417146	1	CSAU - 15353	05/10/2022 12:43	05/10/2022 13:58	Não classificada	1
16413233	1	CSN - 15352	04/10/2022 09:22	04/10/2022 17:50	Não classificada	1
16413956	1	CSN - 15352	04/10/2022 11:05	04/10/2022 20:06	Não classificada	1
16413957	1	CSN - 15352	04/10/2022 18:06	04/10/2022 20:06	Não classificada	1
16413550	1	CSN - 15352	04/10/2022 15:46	04/10/2022 17:27	Não classificada	2
16507725	1	CSN - 15352	04/10/2022 20:06	04/10/2022 22:29	Não classificada	3
16422378	1	CSN - 15352	06/10/2022 06:58	06/10/2022 22:04	Meio ambiente - Árvore ou Vegetação	5
16420537	2	CSN - 15352	06/10/2022 07:32	06/10/2022 14:51	Meio ambiente - Descarga Atmosférica	2
16421176	1	CSN - 15352	06/10/2022 12:04	06/10/2022 16:48	Meio ambiente - Árvore ou Vegetação	1
16420976	1	CSN - 15352	06/10/2022 10:37	06/10/2022 16:02	Não classificada	1
16421315	1	CSN - 15352	06/10/2022 09:57	06/10/2022 17:15	Meio ambiente - Descarga Atmosférica	1
16420537	1	CSN - 15352	06/10/2022 07:32	06/10/2022 14:51	Meio ambiente - Descarga Atmosférica	4
16423520	2	CSN - 15352	06/10/2022 15:14	07/10/2022 11:59	Meio ambiente - Descarga Atmosférica	14
16423520	1	CSN - 15352	06/10/2022 15:14	07/10/2022 11:59	Meio ambiente - Descarga Atmosférica	9
16415857	2	CTR - 15351	04/10/2022 13:44	04/10/2022 14:02	Não classificada	62
16413602	1	CTR - 15351	04/10/2022 08:37	04/10/2022 19:18	Meio ambiente - Descarga Atmosférica	1

16412786	1	CTR - 15351	04/10/2022 07:59	04/10/2022 16:36	Não classificada	1
16413595	1	CTR - 15351	04/10/2022 06:32	04/10/2022 18:43	Não classificada	11
16419408	1	CTR - 15351	05/10/2022 08:16	06/10/2022 10:08	Meio ambiente - Árvore ou Vegetação	3
16417135	1	CTR - 15351	05/10/2022 12:03	05/10/2022 16:21	Meio ambiente - Árvore ou Vegetação	4
16417279	1	CTR - 15351	05/10/2022 08:55	05/10/2022 17:01	Não classificada	69
16421851	2	CTR - 15351	06/10/2022 17:08	06/10/2022 17:47	Meio ambiente - Árvore ou Vegetação	172
16421851	1	CTR - 15351	06/10/2022 17:08	06/10/2022 17:47	Meio ambiente - Árvore ou Vegetação	1
16411997	1	CUG - 15350	03/10/2022 22:45	04/10/2022 12:57	Não classificada	1
16497692	6	CUG - 15350	04/10/2022 16:29	04/10/2022 19:44	Meio ambiente - Vento	35
16415101	1	CUG - 15350	04/10/2022 17:55	05/10/2022 09:26	Não classificada	1
16414842	1	CUG - 15350	04/10/2022 17:11	05/10/2022 07:55	Não classificada	15
16497699	2	CUG - 15350	04/10/2022 18:13	04/10/2022 18:32	Meio ambiente - Vento	28
16497699	1	CUG - 15350	04/10/2022 18:13	04/10/2022 18:32	Meio ambiente - Vento	1297
16497692	11	CUG - 15350	04/10/2022 16:29	05/10/2022 16:48	Meio ambiente - Vento	11
16497692	9	CUG - 15350	04/10/2022 16:29	05/10/2022 01:21	Meio ambiente - Vento	29
16497692	8	CUG - 15350	04/10/2022 16:29	04/10/2022 22:59	Meio ambiente - Vento	23
16497692	7	CUG - 15350	04/10/2022 16:29	04/10/2022 22:59	Meio ambiente - Vento	286
16497692	5	CUG - 15350	04/10/2022 16:29	04/10/2022 19:44	Meio ambiente - Vento	255
16497692	4	CUG - 15350	04/10/2022 16:29	04/10/2022 19:44	Meio ambiente - Vento	219
16497692	3	CUG - 15350	04/10/2022 16:29	04/10/2022 18:33	Meio ambiente - Vento	40
16497692	2	CUG - 15350	04/10/2022 16:29	04/10/2022 17:13	Meio ambiente - Vento	1
16497692	1	CUG - 15350	04/10/2022 16:29	04/10/2022 17:13	Meio ambiente - Vento	2183
16497692	10	CUG - 15350	04/10/2022 16:29	05/10/2022 09:06	Meio ambiente - Vento	112
16421065	1	CUG - 15350	05/10/2022 14:40	06/10/2022 16:30	Meio ambiente - Descarga Atmosférica	1
16417138	1	CUG - 15350	05/10/2022 12:06	05/10/2022 16:04	Meio ambiente - Descarga Atmosférica	1
16415489	1	CUG - 15350	05/10/2022 08:50	05/10/2022 10:52	Não classificada	7
16415288	1	CUG - 15350	05/10/2022 06:27	05/10/2022 10:12	Meio ambiente - Descarga Atmosférica	1
16415695	1	CUG - 15350	05/10/2022 07:01	05/10/2022 11:35	Não classificada	18
16417566	1	CUG - 15350	05/10/2022 07:52	05/10/2022 17:42	Meio ambiente - Descarga Atmosférica	10
16416690	1	CUG - 15350	05/10/2022 12:26	05/10/2022 15:30	Meio ambiente - Descarga Atmosférica	4
16497704	2	CUG - 15350	05/10/2022 11:49	05/10/2022 12:09	Meio ambiente - Vento	29
16497704	1	CUG - 15350	05/10/2022 11:49	05/10/2022 11:58	Meio ambiente - Vento	40
16497702	1	CUG - 15350	05/10/2022 05:17	05/10/2022 05:27	Meio ambiente - Vento	29
16419726	1	CUG - 15350	05/10/2022 18:08	06/10/2022 11:28	Não classificada	1
16417164	1	CUG - 15350	05/10/2022 13:35	05/10/2022 16:20	Meio ambiente - Descarga Atmosférica	1
16419617	1	CUG - 15350	05/10/2022 15:30	06/10/2022 11:02	Não classificada	14
16421033	1	CUG - 15350	06/10/2022 14:47	06/10/2022 16:08	Meio ambiente - Descarga Atmosférica	1
16421862	1	CUG - 15350	06/10/2022 17:37	06/10/2022 19:17	Meio ambiente - Descarga Atmosférica	2
16422162	1	CUG - 15350	06/10/2022 16:50	06/10/2022 20:35	Meio ambiente - Descarga Atmosférica	3
16421010	1	CUG - 15350	06/10/2022 13:40	06/10/2022 16:01	Não classificada	4
16422217	1	CUG - 15350	06/10/2022 16:29	06/10/2022 21:27	Meio ambiente - Descarga Atmosférica	1
16415798	1	CUVD - 15349	04/10/2022 22:21	05/10/2022 12:07	Não classificada	18
16501327	1	CUVD - 15349	04/10/2022 21:03	05/10/2022 01:35	Meio ambiente - Vento	67
16413473	1	CUVD - 15349	04/10/2022 15:04	04/10/2022 18:28	Meio ambiente - Descarga Atmosférica	31
16501326	3	CUVD - 15349	04/10/2022 17:12	04/10/2022 20:45	Meio ambiente - Vento	18
16501326	2	CUVD - 15349	04/10/2022 17:12	04/10/2022 20:45	Meio ambiente - Vento	1
16414630	1	CUVD - 15349	04/10/2022 20:44	05/10/2022 00:56	Meio ambiente - Descarga Atmosférica	46
16416579	1	CUVD - 15349	04/10/2022 20:24	05/10/2022 15:11	Meio ambiente - Vento	1
16501326	4	CUVD - 15349	04/10/2022 17:12	04/10/2022 22:06	Meio ambiente - Vento	15
16416572	1	CUVD - 15349	04/10/2022 18:51	05/10/2022 15:08	Meio ambiente - Árvore ou Vegetação	20
16500703	1	CUVD - 15349	04/10/2022 18:55	05/10/2022 00:50	Meio ambiente - Descarga Atmosférica	846
16419238	1	CUVD - 15349	04/10/2022 17:39	06/10/2022 09:27	Não classificada	1
16416570	1	CUVD - 15349	04/10/2022 18:24	05/10/2022 15:23	Meio ambiente - Descarga Atmosférica	16
16419238	2	CUVD - 15349	04/10/2022 17:39	06/10/2022 09:27	Não classificada	37
16414061	1	CUVD - 15349	04/10/2022 18:13	04/10/2022 20:30	Não classificada	1
16414473	1	CUVD - 15349	04/10/2022 18:12	04/10/2022 23:01	Meio ambiente - Descarga Atmosférica	349
16414119	1	CUVD - 15349	04/10/2022 17:41	04/10/2022 20:53	Meio ambiente - Descarga Atmosférica	129
16501327	3	CUVD - 15349	04/10/2022 21:03	05/10/2022 01:35	Meio ambiente - Vento	18
16501327	2	CUVD - 15349	04/10/2022 21:03	05/10/2022 01:35	Meio ambiente - Vento	1



16501326	7	CUVD - 15349	04/10/2022 17:12	04/10/2022 22:06	Meio ambiente - Vento	294
16501326	6	CUVD - 15349	04/10/2022 17:12	04/10/2022 22:06	Meio ambiente - Vento	54
16501326	5	CUVD - 15349	04/10/2022 17:12	04/10/2022 22:06	Meio ambiente - Vento	35
16501326	1	CUVD - 15349	04/10/2022 17:12	04/10/2022 20:45	Meio ambiente - Vento	67
16414577	1	CUVD - 15349	04/10/2022 17:33	05/10/2022 00:24	Não classificada	73
16411943	1	CUVD - 15349	04/10/2022 08:43	04/10/2022 12:45	Não classificada	1
16414588	1	CUVD - 15349	04/10/2022 18:11	05/10/2022 00:25	Meio ambiente - Descarga Atmosférica	24
16414643	1	CUVD - 15349	04/10/2022 22:30	05/10/2022 00:03	Meio ambiente - Descarga Atmosférica	490
16423784	1	CUVD - 15349	04/10/2022 19:27	07/10/2022 11:15	Meio ambiente - Vento	1
16420372	1	CUVD - 15349	06/10/2022 08:15	06/10/2022 14:43	Não classificada	1
16428024	1	CUVD - 15349	06/10/2022 19:27	08/10/2022 18:03	Meio ambiente - Descarga Atmosférica	1
16423080	1	CUVD - 15349	06/10/2022 09:12	07/10/2022 09:49	Não classificada	9
16423785	1	CUVD - 15349	06/10/2022 17:11	07/10/2022 11:15	Meio ambiente - Vento	10
16424282	1	CUVD - 15349	06/10/2022 16:46	07/10/2022 15:19	Meio ambiente - Descarga Atmosférica	1
16426653	2	CUVD - 15349	06/10/2022 13:47	08/10/2022 11:10	Meio ambiente - Descarga Atmosférica	2
16421542	1	CUVD - 15349	06/10/2022 16:13	06/10/2022 18:02	Não classificada	276
16421196	1	CUVD - 15349	06/10/2022 14:35	06/10/2022 17:12	Meio ambiente - Árvore ou Vegetação	348
16424282	2	CUVD - 15349	06/10/2022 16:46	07/10/2022 15:19	Meio ambiente - Descarga Atmosférica	15
16422745	1	CUVD - 15349	06/10/2022 10:43	07/10/2022 08:14	Não classificada	1
16421664	3	CUVD - 15349	06/10/2022 17:42	06/10/2022 17:54	Meio ambiente - Árvore ou Vegetação	96
16421664	2	CUVD - 15349	06/10/2022 17:42	06/10/2022 17:54	Meio ambiente - Árvore ou Vegetação	16
16421664	1	CUVD - 15349	06/10/2022 17:42	06/10/2022 17:54	Meio ambiente - Árvore ou Vegetação	11
16421663	4	CUVD - 15349	06/10/2022 13:35	06/10/2022 17:38	Meio ambiente - Árvore ou Vegetação	4
16421663	3	CUVD - 15349	06/10/2022 13:35	06/10/2022 17:38	Meio ambiente - Árvore ou Vegetação	1
16421663	2	CUVD - 15349	06/10/2022 13:35	06/10/2022 17:38	Meio ambiente - Árvore ou Vegetação	4
16421663	1	CUVD - 15349	06/10/2022 13:35	06/10/2022 17:38	Meio ambiente - Árvore ou Vegetação	42
16421662	3	CUVD - 15349	06/10/2022 12:45	06/10/2022 12:53	Meio ambiente - Árvore ou Vegetação	96
16421662	2	CUVD - 15349	06/10/2022 12:45	06/10/2022 12:53	Meio ambiente - Árvore ou Vegetação	16
16421662	1	CUVD - 15349	06/10/2022 12:45	06/10/2022 12:53	Meio ambiente - Árvore ou Vegetação	11
16423300	1	CUVD - 15349	06/10/2022 10:03	07/10/2022 10:59	Não classificada	3
16425210	1	CUVD - 15349	06/10/2022 09:13	07/10/2022 18:11	Meio ambiente - Descarga Atmosférica	8
16426653	1	CUVD - 15349	06/10/2022 13:47	08/10/2022 11:10	Meio ambiente - Descarga Atmosférica	1
16423785	2	CUVD - 15349	06/10/2022 17:11	07/10/2022 11:15	Meio ambiente - Vento	9
16431358	1	CUVD - 15349	06/10/2022 09:55	06/10/2022 19:42	Meio ambiente - Descarga Atmosférica	1
16419470	1	CUVD - 15349	06/10/2022 07:15	06/10/2022 10:24	Não classificada	88
16421983	1	CUVD - 15349	06/10/2022 17:13	06/10/2022 20:02	Não classificada	26
16421965	1	CUVD - 15349	06/10/2022 10:11	06/10/2022 19:58	Não classificada	35
16410017	1	CVED - 15348	03/10/2022 21:03	04/10/2022 08:38	Não classificada	1
16560678	1	CVED - 15348	04/10/2022 13:45	04/10/2022 15:22	Meio ambiente - Vento	1
16560678	8	CVED - 15348	04/10/2022 13:45	04/10/2022 16:31	Meio ambiente - Vento	1
16560678	6	CVED - 15348	04/10/2022 13:45	04/10/2022 16:31	Meio ambiente - Vento	57
16498702	1	CVED - 15348	04/10/2022 11:25	04/10/2022 14:38	Meio ambiente - Descarga Atmosférica	6
16412082	1	CVED - 15348	04/10/2022 11:15	04/10/2022 13:16	Meio ambiente - Descarga Atmosférica	1
16560678	13	CVED - 15348	04/10/2022 13:45	05/10/2022 17:00	Meio ambiente - Vento	1
16560678	11	CVED - 15348	04/10/2022 13:45	04/10/2022 19:34	Meio ambiente - Vento	36
16560678	2	CVED - 15348	04/10/2022 13:45	04/10/2022 15:22	Meio ambiente - Vento	3
16560678	4	CVED - 15348	04/10/2022 13:45	04/10/2022 15:22	Meio ambiente - Vento	5
16560678	7	CVED - 15348	04/10/2022 13:45	04/10/2022 16:31	Meio ambiente - Vento	212
16560678	10	CVED - 15348	04/10/2022 13:45	04/10/2022 17:54	Meio ambiente - Vento	5
16560678	9	CVED - 15348	04/10/2022 13:45	04/10/2022 17:54	Meio ambiente - Vento	76
16560678	5	CVED - 15348	04/10/2022 13:45	04/10/2022 15:22	Meio ambiente - Vento	229
16560678	3	CVED - 15348	04/10/2022 13:45	04/10/2022 15:22	Meio ambiente - Vento	1
16419729	1	CVED - 15348	05/10/2022 19:46	06/10/2022 11:19	Meio ambiente - Descarga Atmosférica	9
16416653	1	CVED - 15348	05/10/2022 11:23	05/10/2022 14:39	Meio ambiente - Descarga Atmosférica	5
16418792	1	CVED - 15348	05/10/2022 21:27	05/10/2022 23:35	Não classificada	189
16419459	1	CVED - 15348	05/10/2022 17:39	06/10/2022 10:21	Meio ambiente - Descarga Atmosférica	1
16560679	1	CVED - 15348	05/10/2022 13:58	05/10/2022 17:51	Meio ambiente - Vento	36
16560680	1	CVED - 15348	05/10/2022 22:38	05/10/2022 22:47	Meio ambiente - Vento	76
16418841	1	CVED - 15348	05/10/2022 18:26	06/10/2022 00:16	Meio ambiente - Descarga Atmosférica	1

16560680	2	CVED - 15348	05/10/2022 22:38	05/10/2022 22:47	Meio ambiente - Vento	5
16422464	1	CVED - 15348	06/10/2022 10:28	06/10/2022 23:17	Meio ambiente - Descarga Atmosférica	1
16422310	1	CVED - 15348	06/10/2022 20:34	06/10/2022 22:06	Meio ambiente - Descarga Atmosférica	44
16421755	1	CVED - 15348	06/10/2022 08:08	06/10/2022 18:48	Meio ambiente - Descarga Atmosférica	1
16421491	1	CVED - 15348	06/10/2022 07:45	06/10/2022 17:47	Não classificada	1
16420324	1	CVED - 15348	06/10/2022 10:31	06/10/2022 14:27	Meio ambiente - Descarga Atmosférica	3
16422893	1	CVED - 15348	06/10/2022 20:37	07/10/2022 08:49	Meio ambiente - Descarga Atmosférica	1
16420087	1	CVED - 15348	06/10/2022 07:41	06/10/2022 13:28	Meio ambiente - Descarga Atmosférica	6
16419734	1	CVED - 15348	06/10/2022 07:07	06/10/2022 11:18	Meio ambiente - Descarga Atmosférica	44
16418974	1	CVED - 15348	06/10/2022 06:04	06/10/2022 07:16	Meio ambiente - Descarga Atmosférica	9
16537072	1	CVED - 15348	06/10/2022 14:32	07/10/2022 08:03	Meio ambiente - Descarga Atmosférica	1
16423312	1	CVED - 15348	06/10/2022 21:32	07/10/2022 10:49	Meio ambiente - Descarga Atmosférica	1
16417084	1	DDI - 15347	05/10/2022 07:53	05/10/2022 16:08	Meio ambiente - Descarga Atmosférica	1
16416156	1	DDI - 15347	05/10/2022 01:15	05/10/2022 13:51	Meio ambiente - Descarga Atmosférica	5
16417166	1	DDI - 15347	05/10/2022 13:39	05/10/2022 16:12	Meio ambiente - Descarga Atmosférica	2
16422372	1	DDI - 15347	06/10/2022 16:43	06/10/2022 22:36	Meio ambiente - Descarga Atmosférica	1
16420657	1	DDI - 15347	06/10/2022 12:17	06/10/2022 15:31	Meio ambiente - Árvore ou Vegetação	1
16419916	1	DDI - 15347	06/10/2022 10:26	06/10/2022 12:12	Meio ambiente - Descarga Atmosférica	1
16419830	1	DDI - 15347	06/10/2022 07:47	06/10/2022 11:47	Meio ambiente - Descarga Atmosférica	1
16419158	1	DDI - 15347	06/10/2022 07:14	06/10/2022 08:45	Meio ambiente - Descarga Atmosférica	1
16419579	1	DDI - 15347	06/10/2022 05:35	06/10/2022 10:49	Meio ambiente - Descarga Atmosférica	6
16419299	1	DDI - 15347	06/10/2022 06:13	06/10/2022 09:29	Meio ambiente - Descarga Atmosférica	1
16422517	1	DDI - 15347	06/10/2022 18:46	07/10/2022 00:24	Não classificada	1
16414818	1	DMTU - 15346	04/10/2022 17:13	05/10/2022 07:35	Não classificada	1
16421452	1	DMTU - 15346	05/10/2022 15:51	06/10/2022 17:50	Meio ambiente - Descarga Atmosférica	3
16476844	6	DMTU - 15346	06/10/2022 22:00	07/10/2022 14:34	Meio ambiente - Descarga Atmosférica	1
16476844	5	DMTU - 15346	06/10/2022 22:00	06/10/2022 23:56	Meio ambiente - Descarga Atmosférica	1
16476844	4	DMTU - 15346	06/10/2022 22:00	06/10/2022 23:56	Meio ambiente - Descarga Atmosférica	31
16476844	3	DMTU - 15346	06/10/2022 22:00	06/10/2022 23:56	Meio ambiente - Descarga Atmosférica	58
16476844	2	DMTU - 15346	06/10/2022 22:00	06/10/2022 23:56	Meio ambiente - Descarga Atmosférica	2088
16499208	1	DMTU - 15346	06/10/2022 11:11	06/10/2022 19:54	Meio ambiente - Descarga Atmosférica	1
16420264	1	DMTU - 15346	06/10/2022 08:19	06/10/2022 14:13	Não classificada	1
16476844	1	DMTU - 15346	06/10/2022 22:00	06/10/2022 23:56	Meio ambiente - Descarga Atmosférica	17
16486491	7	DSV - 16286	03/10/2022 19:28	03/10/2022 22:07	Não classificada	32
16486491	6	DSV - 16286	03/10/2022 19:28	03/10/2022 22:07	Não classificada	38
16486491	4	DSV - 16286	03/10/2022 19:28	03/10/2022 19:37	Não classificada	1019
16486491	3	DSV - 16286	03/10/2022 19:28	03/10/2022 19:35	Não classificada	102
16409715	1	DSV - 16286	03/10/2022 18:04	03/10/2022 23:40	Meio ambiente - Vento	4
16486491	2	DSV - 16286	03/10/2022 19:28	03/10/2022 19:35	Não classificada	242
16486491	8	DSV - 16286	03/10/2022 19:28	03/10/2022 23:23	Não classificada	1343
16486491	1	DSV - 16286	03/10/2022 19:28	03/10/2022 19:35	Não classificada	37
16486491	5	DSV - 16286	03/10/2022 19:28	03/10/2022 19:37	Não classificada	5
16419816	1	DSV - 16286	05/10/2022 06:43	06/10/2022 11:51	Meio ambiente - Descarga Atmosférica	3
16415690	1	DSV - 16286	05/10/2022 05:37	05/10/2022 11:35	Meio ambiente - Árvore ou Vegetação	4
16416594	1	DSV - 16286	05/10/2022 07:58	05/10/2022 15:30	Meio ambiente - Descarga Atmosférica	20
16418233	1	DSV - 16286	05/10/2022 09:28	05/10/2022 20:26	Meio ambiente - Inundação	1
16419224	1	DSV - 16286	05/10/2022 17:17	06/10/2022 09:05	Meio ambiente - Descarga Atmosférica	1
16418041	4	DSV - 16286	05/10/2022 18:07	05/10/2022 19:43	Não classificada	11
16418041	3	DSV - 16286	05/10/2022 18:07	05/10/2022 19:43	Não classificada	320
16418041	1	DSV - 16286	05/10/2022 18:07	05/10/2022 19:43	Não classificada	1
16418063	1	DSV - 16286	05/10/2022 10:13	05/10/2022 19:40	Meio ambiente - Vento	31
16418041	2	DSV - 16286	05/10/2022 18:07	05/10/2022 19:43	Não classificada	1
16421873	1	DSV - 16286	06/10/2022 08:37	06/10/2022 19:28	Meio ambiente - Descarga Atmosférica	13
16423783	1	DSV - 16286	06/10/2022 16:52	07/10/2022 13:25	Meio ambiente - Descarga Atmosférica	2
16424138	1	DSV - 16286	06/10/2022 15:25	07/10/2022 15:00	Meio ambiente - Descarga Atmosférica	1
16420801	1	DSV - 16286	06/10/2022 08:22	06/10/2022 15:51	Meio ambiente - Descarga Atmosférica	4
16420956	1	DSV - 16286	06/10/2022 06:25	06/10/2022 16:18	Meio ambiente - Descarga Atmosférica	1
16421577	1	DSV - 16286	06/10/2022 09:24	06/10/2022 18:27	Meio ambiente - Árvore ou Vegetação	13
16500704	1	DVLD - 15345	03/10/2022 21:18	04/10/2022 00:00	Não classificada	194

16409893	1	DVLD - 15345	03/10/2022 21:39	04/10/2022 07:43	Não classificada	119
16416498	2	DVLD - 15345	05/10/2022 09:38	05/10/2022 15:23	Meio ambiente - Árvore ou Vegetação	22
16416499	1	DVLD - 15345	05/10/2022 14:18	05/10/2022 15:23	Meio ambiente - Árvore ou Vegetação	325
16415198	1	DVLD - 15345	05/10/2022 07:11	05/10/2022 10:15	Meio ambiente - Árvore ou Vegetação	54
16416498	1	DVLD - 15345	05/10/2022 09:38	05/10/2022 11:39	Meio ambiente - Árvore ou Vegetação	325
16416708	1	DVLD - 15345	05/10/2022 13:02	05/10/2022 15:27	Meio ambiente - Descarga Atmosférica	5
16415699	1	DVLD - 15345	05/10/2022 08:08	05/10/2022 11:36	Meio ambiente - Descarga Atmosférica	1
16510970	1	DVLD - 15345	05/10/2022 07:31	05/10/2022 09:53	Meio ambiente - Vento	1
16419955	1	DVLD - 15345	06/10/2022 09:43	06/10/2022 12:26	Não classificada	10
16420711	1	DVLD - 15345	06/10/2022 13:38	06/10/2022 15:10	Meio ambiente - Árvore ou Vegetação	1
16409893	1	DVLU - 15344	03/10/2022 21:39	04/10/2022 07:43	Não classificada	4
16470833	1	DVLU - 15344	03/10/2022 21:34	03/10/2022 22:00	Meio ambiente - Árvore ou Vegetação	3286
16408744	1	DVLU - 15344	03/10/2022 15:42	03/10/2022 16:36	Meio ambiente - Árvore ou Vegetação	1
16409766	1	DVLU - 15344	03/10/2022 22:29	04/10/2022 00:52	Não classificada	716
16409791	1	DVLU - 15344	03/10/2022 21:58	04/10/2022 01:47	Meio ambiente - Vento	55
16470833	5	DVLU - 15344	03/10/2022 21:34	03/10/2022 23:46	Meio ambiente - Árvore ou Vegetação	1755
16470833	3	DVLU - 15344	03/10/2022 21:34	03/10/2022 22:09	Meio ambiente - Árvore ou Vegetação	1059
16470833	2	DVLU - 15344	03/10/2022 21:34	03/10/2022 22:01	Meio ambiente - Árvore ou Vegetação	1357
16409787	1	DVLU - 15344	03/10/2022 21:25	04/10/2022 01:29	Não classificada	76
16470833	4	DVLU - 15344	03/10/2022 21:34	03/10/2022 23:28	Meio ambiente - Árvore ou Vegetação	1035
16412114	1	DVLU - 15344	04/10/2022 09:08	04/10/2022 13:05	Não classificada	1
16411309	1	DVLU - 15344	04/10/2022 06:30	04/10/2022 10:08	Meio ambiente - Descarga Atmosférica	46
16411944	1	DVLU - 15344	04/10/2022 08:45	04/10/2022 12:51	Não classificada	1
16411502	1	DVLU - 15344	04/10/2022 09:27	04/10/2022 10:45	Meio ambiente - Árvore ou Vegetação	55
16411747	1	DVLU - 15344	04/10/2022 08:28	04/10/2022 11:46	Meio ambiente - Descarga Atmosférica	1
16413768	2	DVLU - 15344	04/10/2022 16:04	04/10/2022 16:49	Meio ambiente - Vento	16
16411592	1	DVLU - 15344	04/10/2022 06:06	04/10/2022 11:02	Meio ambiente - Descarga Atmosférica	14
16411308	1	DVLU - 15344	04/10/2022 06:30	04/10/2022 10:39	Não classificada	11
16413704	1	DVLU - 15344	04/10/2022 16:09	04/10/2022 17:39	Meio ambiente - Vento	198
16413692	1	DVLU - 15344	04/10/2022 16:02	04/10/2022 18:06	Meio ambiente - Árvore ou Vegetação	58
16411932	1	DVLU - 15344	04/10/2022 07:41	04/10/2022 12:31	Meio ambiente - Descarga Atmosférica	2
16417082	1	DVLU - 15344	05/10/2022 07:50	05/10/2022 16:29	Meio ambiente - Descarga Atmosférica	1
16420405	1	DVLU - 15344	06/10/2022 12:21	06/10/2022 14:42	Não classificada	4
16420061	1	DVLU - 15344	06/10/2022 07:28	06/10/2022 13:15	Não classificada	1
16419126	2	ENC - 15343	05/10/2022 07:24	06/10/2022 09:17	Meio ambiente - Descarga Atmosférica	147
16417072	1	ENC - 15343	05/10/2022 06:16	05/10/2022 16:32	Não classificada	1
16416084	1	ENC - 15343	05/10/2022 06:09	05/10/2022 13:35	Não classificada	71
16416083	1	ENC - 15343	05/10/2022 05:59	05/10/2022 13:40	Não classificada	20
16415058	1	ENC - 15343	05/10/2022 05:38	05/10/2022 09:17	Não classificada	18
16419126	1	ENC - 15343	05/10/2022 07:24	06/10/2022 09:17	Meio ambiente - Descarga Atmosférica	1
16414910	2	ENC - 15343	05/10/2022 05:15	05/10/2022 08:11	Não classificada	90
16419852	1	ENC - 15343	05/10/2022 08:03	06/10/2022 11:56	Meio ambiente - Árvore ou Vegetação	2
16414910	1	ENC - 15343	05/10/2022 05:15	05/10/2022 08:11	Não classificada	117
16419062	1	ENC - 15343	05/10/2022 12:58	06/10/2022 08:18	Não classificada	10
16419406	1	ENC - 15343	05/10/2022 07:29	06/10/2022 10:06	Meio ambiente - Descarga Atmosférica	7
16418381	1	ENC - 15343	05/10/2022 12:52	05/10/2022 21:01	Meio ambiente - Árvore ou Vegetação	9
16419320	1	ENC - 15343	05/10/2022 16:54	06/10/2022 09:45	Não classificada	1
16416470	1	ENC - 15343	05/10/2022 04:03	05/10/2022 14:59	Meio ambiente - Árvore ou Vegetação	2
16420945	1	ENC - 15343	05/10/2022 14:41	06/10/2022 16:19	Não classificada	2
16416307	1	ENC - 15343	05/10/2022 07:04	05/10/2022 14:35	Não classificada	5
16421323	1	ENC - 15343	06/10/2022 12:13	06/10/2022 17:19	Meio ambiente - Árvore ou Vegetação	2
16422190	1	ENC - 15343	06/10/2022 18:01	06/10/2022 21:20	Não classificada	2
16421340	1	ENC - 15343	06/10/2022 16:36	06/10/2022 17:13	Não classificada	11
16422287	3	ENC - 15343	06/10/2022 08:39	06/10/2022 22:03	Não classificada	247
16422287	2	ENC - 15343	06/10/2022 08:39	06/10/2022 22:03	Não classificada	20
16422287	1	ENC - 15343	06/10/2022 08:39	06/10/2022 22:03	Não classificada	6
16419646	1	ENC - 15343	06/10/2022 08:48	06/10/2022 10:59	Não classificada	2
16419342	1	ENC - 15343	06/10/2022 07:35	06/10/2022 09:51	Meio ambiente - Descarga Atmosférica	1
16420663	1	ENC - 15343	06/10/2022 12:22	06/10/2022 14:53	Meio ambiente - Descarga Atmosférica	1

16419118	1	ENC - 15343	06/10/2022 06:36	06/10/2022 08:32	Não classificada	2
16412264	1	ENG - 15342	04/10/2022 10:58	04/10/2022 13:57	Não classificada	1
16411767	1	ENG - 15342	04/10/2022 08:40	04/10/2022 11:03	Meio ambiente - Descarga Atmosférica	1
16418641	1	ENG - 15342	05/10/2022 16:17	05/10/2022 22:39	Não classificada	2
16420085	1	ENG - 15342	05/10/2022 15:33	06/10/2022 13:20	Meio ambiente - Descarga Atmosférica	2
16422872	1	EPS - 15341	04/10/2022 14:42	04/10/2022 20:38	Não classificada	1
16412259	1	EPS - 15341	04/10/2022 10:31	04/10/2022 14:10	Não classificada	1
16477466	1	ESR - 16287	04/10/2022 10:52	04/10/2022 14:34	Meio ambiente - Vento	100
16477461	4	ESR - 16287	04/10/2022 00:22	04/10/2022 04:55	Meio ambiente - Vento	102
16411480	1	ESR - 16287	04/10/2022 08:53	04/10/2022 10:16	Meio ambiente - Árvore ou Vegetação	1
16413960	1	ESR - 16287	04/10/2022 17:30	04/10/2022 19:27	Meio ambiente - Vento	8
16477465	1	ESR - 16287	04/10/2022 10:22	04/10/2022 14:34	Meio ambiente - Vento	6
16416634	1	ESR - 16287	04/10/2022 17:02	05/10/2022 14:22	Meio ambiente - Árvore ou Vegetação	42
16414527	1	ESR - 16287	04/10/2022 15:48	04/10/2022 23:33	Não classificada	55
16412526	1	ESR - 16287	04/10/2022 07:33	04/10/2022 15:05	Não classificada	2
16415364	1	ESR - 16287	04/10/2022 17:30	05/10/2022 10:42	Meio ambiente - Árvore ou Vegetação	48
16477461	2	ESR - 16287	04/10/2022 00:22	04/10/2022 00:31	Meio ambiente - Vento	759
16534551	1	ESR - 16287	04/10/2022 11:50	04/10/2022 14:38	Meio ambiente - Árvore ou Vegetação	1
16409995	1	ESR - 16287	04/10/2022 06:13	04/10/2022 08:32	Não classificada	26
16477461	3	ESR - 16287	04/10/2022 00:22	04/10/2022 04:54	Meio ambiente - Vento	1294
16416635	1	ESR - 16287	05/10/2022 10:57	05/10/2022 14:22	Meio ambiente - Árvore ou Vegetação	25
16416502	1	ESR - 16287	05/10/2022 09:37	05/10/2022 14:40	Meio ambiente - Árvore ou Vegetação	12
16420330	1	ESR - 16287	06/10/2022 12:20	06/10/2022 14:21	Meio ambiente - Árvore ou Vegetação	60
16421894	1	ESR - 16287	06/10/2022 17:37	06/10/2022 19:21	Meio ambiente - Vento	6
16409186	1	FCS - 15340	03/10/2022 15:22	03/10/2022 19:53	Meio ambiente - Descarga Atmosférica	1
16409392	1	FCS - 15340	03/10/2022 18:30	03/10/2022 21:03	Meio ambiente - Árvore ou Vegetação	1
16412582	1	FCS - 15340	04/10/2022 10:42	04/10/2022 14:58	Não classificada	4
16494655	1	FCS - 15340	04/10/2022 12:54	04/10/2022 15:24	Meio ambiente - Descarga Atmosférica	272
16415158	2	FCS - 15340	04/10/2022 12:35	05/10/2022 09:47	Não classificada	2
16413302	1	FCS - 15340	04/10/2022 11:02	04/10/2022 16:59	Meio ambiente - Descarga Atmosférica	1
16413010	2	FCS - 15340	04/10/2022 13:37	04/10/2022 15:40	Meio ambiente - Descarga Atmosférica	3
16414261	1	FCS - 15340	04/10/2022 19:04	04/10/2022 21:46	Meio ambiente - Descarga Atmosférica	1
16413996	1	FCS - 15340	04/10/2022 18:23	04/10/2022 19:28	Não classificada	3
16413010	3	FCS - 15340	04/10/2022 13:37	04/10/2022 15:40	Meio ambiente - Descarga Atmosférica	48
16508224	1	FCS - 15340	04/10/2022 08:01	04/10/2022 09:51	Meio ambiente - Árvore ou Vegetação	2
16413010	1	FCS - 15340	04/10/2022 13:37	04/10/2022 15:40	Meio ambiente - Descarga Atmosférica	2
16415042	1	FCS - 15340	04/10/2022 16:52	05/10/2022 09:21	Não classificada	1
16417038	1	FCS - 15340	04/10/2022 16:40	05/10/2022 16:17	Meio ambiente - Descarga Atmosférica	1
16411448	1	FCS - 15340	04/10/2022 08:22	04/10/2022 10:44	Não classificada	2
16413212	1	FCS - 15340	04/10/2022 08:00	04/10/2022 17:09	Não classificada	2
16412886	1	FCS - 15340	04/10/2022 10:44	04/10/2022 16:29	Não classificada	2
16415158	1	FCS - 15340	04/10/2022 12:35	05/10/2022 09:47	Não classificada	7
16413935	1	FCS - 15340	04/10/2022 16:20	04/10/2022 19:27	Meio ambiente - Descarga Atmosférica	7
16508225	1	FCS - 15340	04/10/2022 08:01	04/10/2022 11:23	Meio ambiente - Árvore ou Vegetação	1
16417102	1	FCS - 15340	05/10/2022 09:17	05/10/2022 16:36	Meio ambiente - Descarga Atmosférica	2
16417111	1	FCS - 15340	05/10/2022 09:54	05/10/2022 16:09	Meio ambiente - Descarga Atmosférica	4
16421068	1	FCS - 15340	05/10/2022 18:11	06/10/2022 16:35	Meio ambiente - Descarga Atmosférica	1
16423475	1	FCS - 15340	05/10/2022 19:08	07/10/2022 11:42	Meio ambiente - Descarga Atmosférica	3
16418543	2	FCS - 15340	05/10/2022 12:17	05/10/2022 22:03	Não classificada	1
16418543	1	FCS - 15340	05/10/2022 12:17	05/10/2022 22:03	Não classificada	2
16420367	1	FCS - 15340	06/10/2022 06:39	06/10/2022 14:42	Meio ambiente - Descarga Atmosférica	2
16421432	1	FCS - 15340	06/10/2022 16:27	06/10/2022 17:00	Meio ambiente - Árvore ou Vegetação	1
16420623	1	FCS - 15340	06/10/2022 11:05	06/10/2022 15:29	Meio ambiente - Descarga Atmosférica	2
16423130	2	FCS - 15340	06/10/2022 12:18	06/10/2022 17:13	Meio ambiente - Descarga Atmosférica	4
16423130	1	FCS - 15340	06/10/2022 12:18	06/10/2022 17:03	Meio ambiente - Descarga Atmosférica	1
16423129	1	FCS - 15340	06/10/2022 05:27	06/10/2022 17:03	Meio ambiente - Descarga Atmosférica	15
16423514	1	FCS - 15340	06/10/2022 06:49	07/10/2022 11:54	Meio ambiente - Descarga Atmosférica	1
16414964	1	FIO - 15339	04/10/2022 23:17	05/10/2022 08:46	Não classificada	351
16413455	1	FIO - 15339	04/10/2022 14:54	04/10/2022 16:40	Meio ambiente - Árvore ou Vegetação	1

16414176	1	FIO - 15339	04/10/2022 19:10	04/10/2022 21:09	Meio ambiente - Descarga Atmosférica	1
16416949	1	FIO - 15339	05/10/2022 11:48	05/10/2022 15:57	Meio ambiente - Descarga Atmosférica	1
16409194	1	FMA - 15338	03/10/2022 15:54	03/10/2022 19:38	Meio ambiente - Descarga Atmosférica	5
16418369	1	FMA - 15338	05/10/2022 08:05	05/10/2022 21:12	Meio ambiente - Descarga Atmosférica	1
16420052	1	FMA - 15338	05/10/2022 14:38	06/10/2022 13:06	Meio ambiente - Descarga Atmosférica	1
16499642	1	FMA - 15338	05/10/2022 21:44	06/10/2022 11:23	Não classificada	4
16419250	1	FMA - 15338	05/10/2022 19:27	06/10/2022 09:22	Meio ambiente - Vento	4
16419772	1	FMA - 15338	05/10/2022 18:27	06/10/2022 11:38	Meio ambiente - Árvore ou Vegetação	1
16420784	1	FMA - 15338	05/10/2022 18:30	06/10/2022 14:50	Meio ambiente - Árvore ou Vegetação	3
16416673	1	FMA - 15338	05/10/2022 12:09	05/10/2022 14:57	Meio ambiente - Descarga Atmosférica	4
16416480	1	FMA - 15338	05/10/2022 07:39	05/10/2022 15:01	Não classificada	1
16420505	1	FMA - 15338	05/10/2022 18:34	06/10/2022 12:00	Meio ambiente - Árvore ou Vegetação	1
16422232	1	FMA - 15338	06/10/2022 08:54	06/10/2022 21:39	Meio ambiente - Descarga Atmosférica	1
16420006	1	FMA - 15338	06/10/2022 10:27	06/10/2022 12:58	Meio ambiente - Árvore ou Vegetação	6
16423096	1	FMA - 15338	06/10/2022 19:56	07/10/2022 09:52	Não classificada	2
16422090	1	FMA - 15338	06/10/2022 19:08	06/10/2022 20:29	Não classificada	1
16418106	8	FRUU - 15337	03/10/2022 19:38	05/10/2022 17:19	Não classificada	2
16418106	6	FRUU - 15337	03/10/2022 19:38	05/10/2022 17:19	Não classificada	13
16418106	5	FRUU - 15337	03/10/2022 19:38	05/10/2022 14:04	Não classificada	2
16418106	4	FRUU - 15337	03/10/2022 19:38	04/10/2022 21:56	Não classificada	35
16413593	1	FRUU - 15337	03/10/2022 19:56	04/10/2022 19:00	Não classificada	20
16418106	1	FRUU - 15337	03/10/2022 19:38	04/10/2022 11:50	Não classificada	8
16418106	2	FRUU - 15337	03/10/2022 19:38	04/10/2022 18:32	Não classificada	8
16418106	7	FRUU - 15337	03/10/2022 19:38	05/10/2022 17:19	Não classificada	2
16418106	3	FRUU - 15337	03/10/2022 19:38	04/10/2022 21:56	Não classificada	4
16418107	1	FRUU - 15337	04/10/2022 16:32	04/10/2022 17:18	Não classificada	8
16413340	1	FRUU - 15337	04/10/2022 06:43	04/10/2022 18:19	Meio ambiente - Descarga Atmosférica	6
16415666	1	FRUU - 15337	04/10/2022 13:36	05/10/2022 11:39	Meio ambiente - Descarga Atmosférica	1
16413727	1	FRUU - 15337	04/10/2022 16:20	04/10/2022 19:05	Não classificada	1
16415406	1	FRUU - 15337	04/10/2022 13:36	05/10/2022 08:48	Meio ambiente - Descarga Atmosférica	1
16418608	1	FRUU - 15337	05/10/2022 06:40	05/10/2022 22:25	Não classificada	3
16421348	1	FRUU - 15337	05/10/2022 10:31	06/10/2022 17:29	Não classificada	4
16420199	1	FRUU - 15337	05/10/2022 05:15	06/10/2022 13:30	Meio ambiente - Vento	4
16424929	1	FRUU - 15337	06/10/2022 13:37	07/10/2022 17:07	Não classificada	9
16413402	1	FXA - 16288	04/10/2022 13:28	04/10/2022 18:33	Meio ambiente - Descarga Atmosférica	1
16417064	1	FXA - 16288	04/10/2022 18:45	05/10/2022 16:32	Meio ambiente - Vento	34
16417063	1	FXA - 16288	04/10/2022 18:45	05/10/2022 16:32	Meio ambiente - Vento	2
16414844	1	FXA - 16288	04/10/2022 17:47	05/10/2022 07:49	Meio ambiente - Vento	12
16414513	2	FXA - 16288	04/10/2022 17:19	04/10/2022 23:19	Meio ambiente - Descarga Atmosférica	53
16414513	1	FXA - 16288	04/10/2022 17:19	04/10/2022 23:19	Meio ambiente - Descarga Atmosférica	6
16415043	1	FXA - 16288	04/10/2022 17:11	05/10/2022 09:16	Meio ambiente - Árvore ou Vegetação	31
16428138	1	FXA - 16288	05/10/2022 20:43	06/10/2022 22:00	Meio ambiente - Árvore ou Vegetação	4
16508561	4	FXA - 16288	05/10/2022 06:20	06/10/2022 15:51	Meio ambiente - Árvore ou Vegetação	6
16508561	3	FXA - 16288	05/10/2022 06:20	06/10/2022 15:51	Meio ambiente - Árvore ou Vegetação	2
16508561	2	FXA - 16288	05/10/2022 06:20	05/10/2022 18:27	Meio ambiente - Árvore ou Vegetação	54
16508561	1	FXA - 16288	05/10/2022 06:20	05/10/2022 18:27	Meio ambiente - Árvore ou Vegetação	6
16432141	1	FXA - 16288	06/10/2022 10:28	10/10/2022 13:40	Meio ambiente - Árvore ou Vegetação	1
16423440	1	FXA - 16288	06/10/2022 20:03	07/10/2022 11:33	Não classificada	3
16428139	2	FXA - 16288	06/10/2022 17:00	07/10/2022 17:50	Meio ambiente - Árvore ou Vegetação	7
16428139	1	FXA - 16288	06/10/2022 17:00	06/10/2022 22:00	Meio ambiente - Árvore ou Vegetação	15
16424285	1	FXA - 16288	06/10/2022 17:20	07/10/2022 14:46	Meio ambiente - Árvore ou Vegetação	6
16421467	1	FXA - 16288	06/10/2022 08:13	06/10/2022 17:49	Não classificada	3
16421147	1	FXA - 16288	06/10/2022 07:33	06/10/2022 16:48	Não classificada	4
16414803	1	GHE - 16289	04/10/2022 22:42	05/10/2022 07:23	Meio ambiente - Descarga Atmosférica	8
16414409	1	GHE - 16289	04/10/2022 21:25	04/10/2022 22:24	Não classificada	35
16413254	1	GHE - 16289	04/10/2022 10:21	04/10/2022 16:38	Não classificada	1
16416571	1	GHE - 16289	04/10/2022 18:35	05/10/2022 15:06	Meio ambiente - Vento	3
16413285	1	GHE - 16289	04/10/2022 08:45	04/10/2022 18:01	Não classificada	1
16414233	1	GHE - 16289	04/10/2022 17:06	04/10/2022 21:27	Não classificada	1



16420119	1	GHE - 16289	04/10/2022 20:05	06/10/2022 13:33	Não classificada	1
16413204	1	GHE - 16289	04/10/2022 07:26	04/10/2022 17:02	Meio ambiente - Descarga Atmosférica	1
16416482	1	GHE - 16289	05/10/2022 07:46	05/10/2022 15:00	Meio ambiente - Descarga Atmosférica	2
16416889	1	GHE - 16289	05/10/2022 07:44	05/10/2022 15:49	Não classificada	1
16417089	1	GHE - 16289	05/10/2022 08:12	05/10/2022 16:38	Não classificada	2
16417259	1	GHE - 16289	05/10/2022 06:53	05/10/2022 17:08	Não classificada	4
16415290	1	GHE - 16289	05/10/2022 06:42	05/10/2022 10:12	Não classificada	66
16416216	1	GHE - 16289	05/10/2022 10:18	05/10/2022 14:03	Não classificada	3
16415808	1	GHE - 16289	05/10/2022 09:30	05/10/2022 12:12	Meio ambiente - Árvore ou Vegetação	11
16416311	1	GHE - 16289	05/10/2022 07:22	05/10/2022 14:13	Meio ambiente - Descarga Atmosférica	7
16415714	1	GHE - 16289	05/10/2022 09:51	05/10/2022 11:47	Não classificada	8
16416217	1	GHE - 16289	05/10/2022 12:17	05/10/2022 14:03	Não classificada	2
16417569	1	GHE - 16289	05/10/2022 08:22	05/10/2022 17:59	Meio ambiente - Descarga Atmosférica	1
16555303	1	GHE - 16289	05/10/2022 10:25	05/10/2022 16:00	Não classificada	1
16417893	1	GHE - 16289	05/10/2022 17:27	05/10/2022 18:35	Meio ambiente - Descarga Atmosférica	1
16417892	1	GHE - 16289	05/10/2022 17:07	05/10/2022 18:41	Não classificada	15
16417729	1	GHE - 16289	05/10/2022 10:16	05/10/2022 18:21	Meio ambiente - Descarga Atmosférica	4
16415717	1	GHE - 16289	05/10/2022 10:21	05/10/2022 11:10	Não classificada	2
16416658	1	GHE - 16289	05/10/2022 11:31	05/10/2022 15:13	Meio ambiente - Descarga Atmosférica	8
16416596	2	GHE - 16289	05/10/2022 08:18	05/10/2022 15:11	Meio ambiente - Árvore ou Vegetação	4
16416596	1	GHE - 16289	05/10/2022 08:18	05/10/2022 15:11	Meio ambiente - Árvore ou Vegetação	9
16422144	1	GHE - 16289	06/10/2022 19:25	06/10/2022 21:00	Não classificada	3
16546190	2	GHE - 16289	06/10/2022 17:04	06/10/2022 19:21	Não classificada	1583
16546190	1	GHE - 16289	06/10/2022 17:04	06/10/2022 19:21	Não classificada	14
16419203	1	GHE - 16289	06/10/2022 07:48	06/10/2022 09:01	Não classificada	17
16417548	1	GPED - 15335	04/10/2022 17:30	05/10/2022 17:55	Não classificada	1
16413619	1	GPED - 15335	04/10/2022 12:13	04/10/2022 15:09	Meio ambiente - Vento	7
16415751	1	GPED - 15335	04/10/2022 21:41	05/10/2022 11:54	Não classificada	4
16422197	2	GPED - 15335	06/10/2022 18:40	06/10/2022 21:15	Não classificada	7
16422197	1	GPED - 15335	06/10/2022 18:40	06/10/2022 21:15	Não classificada	20
16420848	1	GPED - 15335	06/10/2022 12:58	06/10/2022 15:33	Não classificada	12
16422197	3	GPED - 15335	06/10/2022 18:40	06/10/2022 21:15	Não classificada	1
16412888	1	GVSD - 15334	04/10/2022 10:47	04/10/2022 16:06	Meio ambiente - Árvore ou Vegetação	2
16413002	1	GVSD - 15334	04/10/2022 13:32	04/10/2022 15:31	Meio ambiente - Descarga Atmosférica	32
16413394	1	GVSD - 15334	04/10/2022 14:37	04/10/2022 15:55	Não classificada	22
16413393	1	GVSD - 15334	04/10/2022 05:04	04/10/2022 15:55	Não classificada	4
16415684	1	GVSD - 15334	04/10/2022 14:58	05/10/2022 12:10	Meio ambiente - Vento	52
16412888	2	GVSD - 15334	04/10/2022 10:47	04/10/2022 16:06	Meio ambiente - Árvore ou Vegetação	17
16415684	2	GVSD - 15334	04/10/2022 14:58	05/10/2022 12:10	Meio ambiente - Vento	2
16414539	1	GVSD - 15334	04/10/2022 22:05	04/10/2022 23:26	Meio ambiente - Árvore ou Vegetação	63
16414171	1	GVSD - 15334	04/10/2022 17:55	04/10/2022 21:05	Não classificada	1
16412645	1	GVSD - 15334	04/10/2022 13:36	04/10/2022 15:11	Meio ambiente - Descarga Atmosférica	1
16411949	1	GVSD - 15334	04/10/2022 08:58	04/10/2022 11:39	Meio ambiente - Árvore ou Vegetação	1
16413462	1	GVSD - 15334	04/10/2022 14:56	04/10/2022 16:54	Meio ambiente - Árvore ou Vegetação	3
16411388	1	GVSD - 15334	04/10/2022 07:37	04/10/2022 09:38	Meio ambiente - Árvore ou Vegetação	1
16413540	1	GVSD - 15334	04/10/2022 15:37	04/10/2022 18:09	Meio ambiente - Árvore ou Vegetação	1
16416165	1	GVSD - 15334	05/10/2022 07:43	05/10/2022 14:07	Meio ambiente - Descarga Atmosférica	1
16419577	1	GVSD - 15334	05/10/2022 20:50	06/10/2022 09:45	Meio ambiente - Descarga Atmosférica	1
16418721	1	GVSD - 15334	05/10/2022 20:47	05/10/2022 23:04	Meio ambiente - Descarga Atmosférica	5
16418087	1	GVSD - 15334	05/10/2022 16:45	05/10/2022 19:38	Meio ambiente - Árvore ou Vegetação	4
16417505	1	GVSD - 15334	05/10/2022 14:26	05/10/2022 17:22	Meio ambiente - Descarga Atmosférica	1
16422572	1	GVSD - 15334	06/10/2022 19:40	07/10/2022 00:50	Não classificada	58
16511642	1	GVSD - 15334	06/10/2022 11:43	06/10/2022 14:14	Não classificada	36
16420184	1	GVSD - 15334	06/10/2022 10:57	06/10/2022 13:47	Não classificada	65
16420269	1	GVSD - 15334	06/10/2022 09:35	06/10/2022 14:16	Meio ambiente - Descarga Atmosférica	1
16415857	1	GVST - 15333	04/10/2022 13:44	04/10/2022 14:02	Não classificada	45
16414928	1	GVST - 15333	04/10/2022 23:11	05/10/2022 08:34	Meio ambiente - Descarga Atmosférica	1
16411614	1	GVST - 15333	04/10/2022 06:43	04/10/2022 11:18	Não classificada	12
16411614	2	GVST - 15333	04/10/2022 06:43	04/10/2022 11:18	Não classificada	9

16415858	2	GVST - 15333	04/10/2022 14:17	04/10/2022 15:15	Não classificada	21
16415858	5	GVST - 15333	04/10/2022 14:17	04/10/2022 17:58	Não classificada	1
16415858	1	GVST - 15333	04/10/2022 14:17	04/10/2022 15:15	Não classificada	20
16415857	2	GVST - 15333	04/10/2022 13:44	04/10/2022 14:02	Não classificada	30
16415858	3	GVST - 15333	04/10/2022 14:17	04/10/2022 15:15	Não classificada	1
16415858	7	GVST - 15333	04/10/2022 14:17	05/10/2022 12:50	Não classificada	9
16415858	6	GVST - 15333	04/10/2022 14:17	05/10/2022 12:50	Não classificada	12
16415858	4	GVST - 15333	04/10/2022 14:17	04/10/2022 17:58	Não classificada	13
16415857	3	GVST - 15333	04/10/2022 13:44	04/10/2022 14:02	Não classificada	2
16417258	1	GVST - 15333	05/10/2022 06:46	05/10/2022 16:57	Meio ambiente - Descarga Atmosférica	15
16415482	1	GVST - 15333	05/10/2022 07:51	05/10/2022 10:48	Não classificada	1
16416663	1	GVST - 15333	05/10/2022 11:42	05/10/2022 14:56	Não classificada	1
16412927	1	GVSU - 15332	04/10/2022 12:01	04/10/2022 16:01	Não classificada	1
16474578	1	GVSU - 15332	04/10/2022 05:37	04/10/2022 09:20	Não classificada	2056
16413542	1	GVSU - 15332	04/10/2022 15:37	04/10/2022 18:16	Não classificada	1
16416712	1	GVSU - 15332	05/10/2022 13:09	05/10/2022 14:53	Meio ambiente - Árvore ou Vegetação	1
16413189	5	IAD - 15331	03/10/2022 19:56	04/10/2022 12:04	Meio ambiente - Vento	64
16413189	4	IAD - 15331	03/10/2022 19:56	04/10/2022 12:04	Meio ambiente - Vento	68
16413189	3	IAD - 15331	03/10/2022 19:56	04/10/2022 12:04	Meio ambiente - Vento	5
16413189	2	IAD - 15331	03/10/2022 19:56	04/10/2022 00:55	Meio ambiente - Vento	16
16413189	1	IAD - 15331	03/10/2022 19:56	04/10/2022 00:55	Meio ambiente - Vento	47
16411963	1	IAD - 15331	04/10/2022 09:55	04/10/2022 12:37	Meio ambiente - Árvore ou Vegetação	1
16413190	2	IAD - 15331	04/10/2022 14:54	04/10/2022 15:40	Meio ambiente - Vento	16
16413190	1	IAD - 15331	04/10/2022 14:54	04/10/2022 15:40	Meio ambiente - Vento	47
16418549	1	IAD - 15331	05/10/2022 18:21	05/10/2022 22:00	Não classificada	1
16416370	1	IAD - 15331	05/10/2022 10:56	05/10/2022 14:18	Meio ambiente - Descarga Atmosférica	1
16409454	1	IANU - 15651	03/10/2022 18:32	03/10/2022 21:23	Não classificada	1
16409675	1	IANU - 15651	03/10/2022 22:24	03/10/2022 22:59	Não classificada	5
16409522	1	IANU - 15651	03/10/2022 17:22	03/10/2022 21:59	Meio ambiente - Descarga Atmosférica	1
16412957	1	IANU - 15651	04/10/2022 12:41	04/10/2022 16:09	Não classificada	55
16409842	1	IANU - 15651	04/10/2022 03:52	04/10/2022 06:38	Não classificada	25
16409964	1	IANU - 15651	04/10/2022 00:17	04/10/2022 08:19	Não classificada	4
16414314	1	IANU - 15651	04/10/2022 17:19	04/10/2022 21:58	Meio ambiente - Descarga Atmosférica	1
16417664	1	IANU - 15651	05/10/2022 17:25	05/10/2022 18:04	Meio ambiente - Árvore ou Vegetação	26
16409755	1	IBAD - 15329	03/10/2022 21:29	04/10/2022 00:30	Meio ambiente - Árvore ou Vegetação	294
16420819	1	IBAD - 15329	06/10/2022 10:12	06/10/2022 15:55	Meio ambiente - Árvore ou Vegetação	4
16421492	1	IBAD - 15329	06/10/2022 16:09	06/10/2022 17:53	Meio ambiente - Árvore ou Vegetação	42
16425917	1	IBAD - 15329	06/10/2022 15:17	07/10/2022 17:34	Meio ambiente - Árvore ou Vegetação	67
16419904	1	IBAD - 15329	06/10/2022 05:54	06/10/2022 12:06	Meio ambiente - Descarga Atmosférica	1
16419479	1	IBAD - 15329	06/10/2022 08:15	06/10/2022 10:18	Meio ambiente - Descarga Atmosférica	1
16409818	4	IBAT - 15328	04/10/2022 02:07	04/10/2022 02:11	Não classificada	23
16409818	1	IBAT - 15328	04/10/2022 02:07	04/10/2022 02:11	Não classificada	35
16409818	2	IBAT - 15328	04/10/2022 02:07	04/10/2022 02:11	Não classificada	9721
16409818	3	IBAT - 15328	04/10/2022 02:07	04/10/2022 02:11	Não classificada	569
16413767	1	IBAT - 15328	04/10/2022 09:48	04/10/2022 17:40	Meio ambiente - Vento	1
16413717	1	IBAT - 15328	04/10/2022 16:15	04/10/2022 18:30	Não classificada	6
16409913	1	IBAT - 15328	04/10/2022 01:59	04/10/2022 07:55	Meio ambiente - Descarga Atmosférica	105
16417458	1	IBAT - 15328	05/10/2022 10:06	05/10/2022 17:28	Meio ambiente - Descarga Atmosférica	17
16522121	1	IBAT - 15328	06/10/2022 11:30	06/10/2022 12:40	Meio ambiente - Descarga Atmosférica	9
16419879	1	IBAT - 15328	06/10/2022 08:13	06/10/2022 12:21	Meio ambiente - Vento	12
16419878	1	IBAT - 15328	06/10/2022 08:13	06/10/2022 12:21	Meio ambiente - Vento	5
16412999	1	IBT - 16341	04/10/2022 13:30	04/10/2022 15:57	Meio ambiente - Vento	16
16411583	1	IBT - 16341	04/10/2022 03:08	04/10/2022 11:00	Meio ambiente - Árvore ou Vegetação	84
16411580	1	IBT - 16341	04/10/2022 00:39	04/10/2022 11:13	Meio ambiente - Árvore ou Vegetação	373
16412000	1	IBT - 16341	04/10/2022 06:57	04/10/2022 12:58	Meio ambiente - Árvore ou Vegetação	39
16411566	1	IBYD - 15327	03/10/2022 21:42	04/10/2022 11:26	Não classificada	18
16417125	2	IBYD - 15327	04/10/2022 15:42	05/10/2022 17:01	Meio ambiente - Árvore ou Vegetação	4
16412329	1	IBYD - 15327	04/10/2022 06:49	04/10/2022 14:44	Não classificada	1
16417125	1	IBYD - 15327	04/10/2022 15:42	05/10/2022 17:01	Meio ambiente - Árvore ou Vegetação	32

16417420	2	IBYD - 15327	04/10/2022 18:01	05/10/2022 15:29	Meio ambiente - Vento	70
16417977	1	IBYD - 15327	04/10/2022 17:50	05/10/2022 19:19	Meio ambiente - Descarga Atmosférica	1
16417067	1	IBYD - 15327	04/10/2022 23:57	05/10/2022 16:24	Não classificada	1
16417420	1	IBYD - 15327	04/10/2022 18:01	05/10/2022 13:31	Meio ambiente - Vento	19
16417280	1	IBYD - 15327	05/10/2022 08:56	05/10/2022 17:07	Meio ambiente - Descarga Atmosférica	1
16418702	1	IBYD - 15327	05/10/2022 07:54	05/10/2022 22:57	Meio ambiente - Descarga Atmosférica	1
16417702	1	IBYD - 15327	05/10/2022 06:32	05/10/2022 18:18	Meio ambiente - Descarga Atmosférica	7
16421942	1	IBYD - 15327	05/10/2022 19:59	06/10/2022 19:49	Meio ambiente - Descarga Atmosférica	11
16421512	1	IBYD - 15327	05/10/2022 16:11	06/10/2022 17:57	Meio ambiente - Descarga Atmosférica	3
16421846	1	IBYD - 15327	06/10/2022 12:55	06/10/2022 15:12	Não classificada	32
16425558	1	IBYD - 15327	06/10/2022 19:16	07/10/2022 20:15	Não classificada	4
16424012	2	IBYD - 15327	06/10/2022 18:32	07/10/2022 14:26	Não classificada	6
16424012	1	IBYD - 15327	06/10/2022 18:32	07/10/2022 14:26	Não classificada	6
16423434	1	IBYD - 15327	06/10/2022 17:26	07/10/2022 11:29	Meio ambiente - Descarga Atmosférica	7
16426628	1	IBYD - 15327	06/10/2022 14:27	08/10/2022 11:06	Meio ambiente - Descarga Atmosférica	1
16424579	1	IBYD - 15327	06/10/2022 18:09	07/10/2022 16:04	Meio ambiente - Descarga Atmosférica	1
16429136	1	IBYD - 15327	06/10/2022 14:14	09/10/2022 08:10	Não classificada	1
16421846	2	IBYD - 15327	06/10/2022 12:55	06/10/2022 15:12	Não classificada	201
16422039	1	IBYD - 15327	06/10/2022 12:51	06/10/2022 20:37	Não classificada	1
16421475	1	IBYD - 15327	06/10/2022 11:55	06/10/2022 17:44	Meio ambiente - Descarga Atmosférica	5
16421846	3	IBYD - 15327	06/10/2022 12:55	06/10/2022 17:57	Não classificada	188
16420546	1	IBYD - 15327	06/10/2022 08:12	06/10/2022 15:16	Meio ambiente - Descarga Atmosférica	1
16426723	1	IBYD - 15327	06/10/2022 16:50	08/10/2022 11:33	Meio ambiente - Descarga Atmosférica	1
16411905	1	ICS - 15326	03/10/2022 15:38	04/10/2022 12:32	Meio ambiente - Descarga Atmosférica	1
16412174	1	ICS - 15326	04/10/2022 09:29	04/10/2022 13:48	Meio ambiente - Descarga Atmosférica	3
16416111	1	ICS - 15326	05/10/2022 10:36	05/10/2022 13:25	Meio ambiente - Descarga Atmosférica	5
16421528	1	ICS - 15326	06/10/2022 13:44	06/10/2022 18:08	Meio ambiente - Descarga Atmosférica	2
16411964	1	IDM - 15325	04/10/2022 09:59	04/10/2022 12:29	Não classificada	1
16416201	1	IDM - 15325	05/10/2022 09:14	05/10/2022 13:46	Meio ambiente - Vento	2
16422394	1	IDM - 15325	06/10/2022 19:58	06/10/2022 22:31	Meio ambiente - Descarga Atmosférica	1
16414775	1	IGPD - 15324	03/10/2022 22:43	04/10/2022 12:06	Meio ambiente - Descarga Atmosférica	696
16471576	9	IGPD - 15324	03/10/2022 22:41	05/10/2022 16:53	Meio ambiente - Árvore ou Vegetação	5
16471576	8	IGPD - 15324	03/10/2022 22:41	04/10/2022 21:08	Meio ambiente - Árvore ou Vegetação	36
16471576	7	IGPD - 15324	03/10/2022 22:41	04/10/2022 17:27	Meio ambiente - Árvore ou Vegetação	643
16471576	6	IGPD - 15324	03/10/2022 22:41	04/10/2022 17:27	Meio ambiente - Árvore ou Vegetação	6
16471576	5	IGPD - 15324	03/10/2022 22:41	04/10/2022 15:13	Meio ambiente - Árvore ou Vegetação	132
16471576	4	IGPD - 15324	03/10/2022 22:41	04/10/2022 04:13	Meio ambiente - Árvore ou Vegetação	284
16471576	3	IGPD - 15324	03/10/2022 22:41	04/10/2022 03:34	Meio ambiente - Árvore ou Vegetação	20
16471576	2	IGPD - 15324	03/10/2022 22:41	04/10/2022 03:34	Meio ambiente - Árvore ou Vegetação	68
16471576	1	IGPD - 15324	03/10/2022 22:41	04/10/2022 02:10	Meio ambiente - Árvore ou Vegetação	188
16471642	1	IGPD - 15324	03/10/2022 23:14	04/10/2022 17:01	Meio ambiente - Árvore ou Vegetação	41
16471359	1	IGPD - 15324	04/10/2022 09:31	04/10/2022 14:30	Meio ambiente - Árvore ou Vegetação	100
16417240	1	IGPD - 15324	04/10/2022 18:07	05/10/2022 16:00	Meio ambiente - Vento	45
16413941	1	IGPD - 15324	04/10/2022 16:40	04/10/2022 19:53	Meio ambiente - Árvore ou Vegetação	275
16414776	1	IGPD - 15324	04/10/2022 09:55	04/10/2022 11:52	Meio ambiente - Descarga Atmosférica	234
16412792	1	IGPD - 15324	04/10/2022 08:10	04/10/2022 15:53	Não classificada	1
16413897	1	IGPD - 15324	04/10/2022 14:39	04/10/2022 19:51	Meio ambiente - Árvore ou Vegetação	23
16413471	1	IGPD - 15324	04/10/2022 15:00	04/10/2022 18:00	Meio ambiente - Vento	79
16556462	1	IGPD - 15324	06/10/2022 23:32	07/10/2022 02:56	Meio ambiente - Vento	9
16556459	2	IGPD - 15324	06/10/2022 18:17	06/10/2022 18:21	Meio ambiente - Vento	1067
16422648	1	IGPD - 15324	06/10/2022 18:18	07/10/2022 06:56	Não classificada	27
16422623	1	IGPD - 15324	06/10/2022 20:41	07/10/2022 05:20	Meio ambiente - Árvore ou Vegetação	1
16422620	2	IGPD - 15324	06/10/2022 21:38	07/10/2022 04:08	Não classificada	4
16422620	1	IGPD - 15324	06/10/2022 21:38	07/10/2022 04:08	Não classificada	560
16423664	1	IGPD - 15324	06/10/2022 19:30	07/10/2022 12:38	Não classificada	6
16422624	1	IGPD - 15324	06/10/2022 19:16	07/10/2022 05:32	Meio ambiente - Árvore ou Vegetação	83
16556459	7	IGPD - 15324	06/10/2022 18:17	07/10/2022 02:59	Meio ambiente - Vento	19
16556459	6	IGPD - 15324	06/10/2022 18:17	06/10/2022 21:29	Meio ambiente - Vento	80
16556459	4	IGPD - 15324	06/10/2022 18:17	06/10/2022 20:46	Meio ambiente - Vento	4586

16556459	3	IGPD - 15324	06/10/2022 18:17	06/10/2022 20:46	Meio ambiente - Vento	1
16556459	1	IGPD - 15324	06/10/2022 18:17	06/10/2022 18:21	Meio ambiente - Vento	471
16424283	2	IGPD - 15324	06/10/2022 17:06	06/10/2022 17:12	Meio ambiente - Árvore ou Vegetação	147
16424283	5	IGPD - 15324	06/10/2022 17:06	06/10/2022 19:07	Meio ambiente - Árvore ou Vegetação	764
16424283	4	IGPD - 15324	06/10/2022 17:06	06/10/2022 17:12	Meio ambiente - Árvore ou Vegetação	2213
16424283	1	IGPD - 15324	06/10/2022 17:06	06/10/2022 17:12	Meio ambiente - Árvore ou Vegetação	3462
16421203	1	IGPD - 15324	06/10/2022 14:45	06/10/2022 16:46	Meio ambiente - Árvore ou Vegetação	105
16421096	1	IGPD - 15324	06/10/2022 14:00	06/10/2022 16:39	Meio ambiente - Árvore ou Vegetação	18
16420865	1	IGPD - 15324	06/10/2022 13:47	06/10/2022 15:55	Meio ambiente - Árvore ou Vegetação	1
16556504	2	IGPD - 15324	06/10/2022 13:48	06/10/2022 15:15	Meio ambiente - Árvore ou Vegetação	55
16556504	1	IGPD - 15324	06/10/2022 13:48	06/10/2022 15:15	Meio ambiente - Árvore ou Vegetação	6
16420981	1	IGPD - 15324	06/10/2022 11:05	06/10/2022 15:30	Meio ambiente - Descarga Atmosférica	4
16420181	2	IGPD - 15324	06/10/2022 10:21	06/10/2022 13:48	Meio ambiente - Árvore ou Vegetação	52
16420181	1	IGPD - 15324	06/10/2022 10:21	06/10/2022 13:48	Meio ambiente - Árvore ou Vegetação	6
16423431	1	IGPD - 15324	06/10/2022 16:26	07/10/2022 11:25	Não classificada	2
16419311	1	IGPD - 15324	06/10/2022 09:12	06/10/2022 10:00	Meio ambiente - Árvore ou Vegetação	18
16556459	5	IGPD - 15324	06/10/2022 18:17	06/10/2022 20:46	Meio ambiente - Vento	47
16424283	3	IGPD - 15324	06/10/2022 17:06	06/10/2022 17:12	Meio ambiente - Árvore ou Vegetação	1
16487251	1	IGPU - 16290	03/10/2022 22:44	03/10/2022 22:54	Meio ambiente - Vento	38
16414854	1	IGPU - 16290	04/10/2022 21:17	05/10/2022 04:05	Meio ambiente - Árvore ou Vegetação	7
16414853	1	IGPU - 16290	04/10/2022 09:55	05/10/2022 04:05	Meio ambiente - Árvore ou Vegetação	25
16411948	1	IGPU - 16290	04/10/2022 08:50	04/10/2022 12:27	Não classificada	36
16417961	2	IGPU - 16290	05/10/2022 17:06	05/10/2022 19:09	Meio ambiente - Árvore ou Vegetação	1
16417961	1	IGPU - 16290	05/10/2022 17:06	05/10/2022 19:09	Meio ambiente - Árvore ou Vegetação	2
16422382	1	IGPU - 16290	06/10/2022 18:34	06/10/2022 22:22	Não classificada	293
16424291	1	IGPU - 16290	06/10/2022 21:29	07/10/2022 15:19	Meio ambiente - Árvore ou Vegetação	3
16422625	1	IGPU - 16290	06/10/2022 17:17	07/10/2022 05:45	Meio ambiente - Árvore ou Vegetação	11
16424283	10	IGPU - 16290	06/10/2022 17:06	07/10/2022 14:32	Meio ambiente - Árvore ou Vegetação	9
16424283	9	IGPU - 16290	06/10/2022 17:06	06/10/2022 21:50	Meio ambiente - Árvore ou Vegetação	12
16424283	8	IGPU - 16290	06/10/2022 17:06	06/10/2022 19:36	Meio ambiente - Árvore ou Vegetação	3
16424283	7	IGPU - 16290	06/10/2022 17:06	06/10/2022 19:36	Meio ambiente - Árvore ou Vegetação	92
16424283	6	IGPU - 16290	06/10/2022 17:06	06/10/2022 19:36	Meio ambiente - Árvore ou Vegetação	306
16424283	5	IGPU - 16290	06/10/2022 17:06	06/10/2022 19:07	Meio ambiente - Árvore ou Vegetação	198
16480566	1	IGPU - 16290	06/10/2022 16:49	06/10/2022 18:50	Meio ambiente - Vento	6
16424283	1	IGPU - 16290	06/10/2022 17:06	06/10/2022 17:12	Meio ambiente - Árvore ou Vegetação	9
16480566	4	IGPU - 16290	06/10/2022 16:49	07/10/2022 14:25	Meio ambiente - Vento	8
16480566	2	IGPU - 16290	06/10/2022 16:49	06/10/2022 20:38	Meio ambiente - Vento	15
16480566	3	IGPU - 16290	06/10/2022 16:49	06/10/2022 22:58	Meio ambiente - Vento	97
16411187	2	IGRU - 16292	03/10/2022 18:47	04/10/2022 11:05	Meio ambiente - Árvore ou Vegetação	22
16411187	1	IGRU - 16292	03/10/2022 18:47	04/10/2022 11:05	Meio ambiente - Árvore ou Vegetação	1
16422170	1	IGRU - 16292	06/10/2022 18:32	06/10/2022 21:04	Meio ambiente - Árvore ou Vegetação	8
16421782	1	IGRU - 16292	06/10/2022 15:41	06/10/2022 19:03	Meio ambiente - Árvore ou Vegetação	100
16422026	1	IGRU - 16292	06/10/2022 16:27	06/10/2022 20:05	Não classificada	1
16425641	3	IGRU - 16292	06/10/2022 19:09	07/10/2022 21:00	Meio ambiente - Árvore ou Vegetação	1
16425641	2	IGRU - 16292	06/10/2022 19:09	06/10/2022 19:22	Meio ambiente - Árvore ou Vegetação	91
16425641	1	IGRU - 16292	06/10/2022 19:09	06/10/2022 19:22	Meio ambiente - Árvore ou Vegetação	2
16425640	2	IGRU - 16292	06/10/2022 17:53	06/10/2022 18:11	Meio ambiente - Árvore ou Vegetação	92
16425640	1	IGRU - 16292	06/10/2022 17:53	06/10/2022 18:11	Meio ambiente - Árvore ou Vegetação	2
16425639	6	IGRU - 16292	06/10/2022 12:25	06/10/2022 19:59	Meio ambiente - Árvore ou Vegetação	1
16425639	5	IGRU - 16292	06/10/2022 12:25	06/10/2022 19:59	Meio ambiente - Árvore ou Vegetação	91
16425639	4	IGRU - 16292	06/10/2022 12:25	06/10/2022 19:59	Meio ambiente - Árvore ou Vegetação	18
16425639	3	IGRU - 16292	06/10/2022 12:25	06/10/2022 15:57	Meio ambiente - Árvore ou Vegetação	9
16425639	1	IGRU - 16292	06/10/2022 12:25	06/10/2022 14:26	Meio ambiente - Árvore ou Vegetação	2
16419689	1	IGRU - 16292	06/10/2022 08:44	06/10/2022 11:06	Meio ambiente - Descarga Atmosférica	2
16419589	1	IGRU - 16292	06/10/2022 08:19	06/10/2022 10:41	Meio ambiente - Descarga Atmosférica	1
16425639	2	IGRU - 16292	06/10/2022 12:25	06/10/2022 14:26	Meio ambiente - Árvore ou Vegetação	83
16422060	1	IGRU - 16292	06/10/2022 17:13	06/10/2022 20:19	Meio ambiente - Descarga Atmosférica	2
16409553	1	IIGD - 15321	03/10/2022 21:31	03/10/2022 22:06	Não classificada	433
16409824	1	IIGD - 15321	03/10/2022 21:08	04/10/2022 03:42	Não classificada	108

16414647	1	IIGD - 15321	04/10/2022 23:03	05/10/2022 01:04	Não classificada	21
16411479	1	IIGD - 15321	04/10/2022 08:53	04/10/2022 10:03	Não classificada	86
16474639	1	IIGD - 15321	04/10/2022 19:15	04/10/2022 23:22	Não classificada	3
16474638	1	IIGD - 15321	04/10/2022 18:48	04/10/2022 18:51	Não classificada	4
16474633	3	IIGD - 15321	04/10/2022 17:25	04/10/2022 21:33	Não classificada	15
16474633	2	IIGD - 15321	04/10/2022 17:25	04/10/2022 20:19	Não classificada	13
16474633	1	IIGD - 15321	04/10/2022 17:25	04/10/2022 20:15	Não classificada	4898
16415991	1	IIGD - 15321	05/10/2022 12:21	05/10/2022 13:25	Meio ambiente - Árvore ou Vegetação	1
16414199	2	IIGT - 15320	03/10/2022 21:23	04/10/2022 03:07	Meio ambiente - Árvore ou Vegetação	307
16414199	1	IIGT - 15320	03/10/2022 21:23	03/10/2022 22:51	Meio ambiente - Árvore ou Vegetação	308
16414199	3	IIGT - 15320	03/10/2022 21:23	04/10/2022 14:56	Meio ambiente - Árvore ou Vegetação	136
16414200	1	IIGT - 15320	04/10/2022 11:58	04/10/2022 14:56	Meio ambiente - Árvore ou Vegetação	307
16414221	1	IIGT - 15320	04/10/2022 11:50	04/10/2022 16:37	Meio ambiente - Árvore ou Vegetação	1
16415833	2	IIGT - 15320	05/10/2022 06:22	05/10/2022 12:16	Meio ambiente - Árvore ou Vegetação	170
16415833	1	IIGT - 15320	05/10/2022 06:22	05/10/2022 12:16	Meio ambiente - Árvore ou Vegetação	8
16409942	1	IIGU - 15319	04/10/2022 04:10	04/10/2022 08:06	Não classificada	15
16416878	1	IIGU - 15319	04/10/2022 19:58	05/10/2022 14:55	Não classificada	8
16476735	5	IIGU - 15319	04/10/2022 20:45	05/10/2022 11:19	Meio ambiente - Árvore ou Vegetação	3
16476735	4	IIGU - 15319	04/10/2022 20:45	04/10/2022 23:15	Meio ambiente - Árvore ou Vegetação	1
16476735	3	IIGU - 15319	04/10/2022 20:45	04/10/2022 22:25	Meio ambiente - Árvore ou Vegetação	3
16411639	1	IIGU - 15319	04/10/2022 07:35	04/10/2022 10:53	Meio ambiente - Descarga Atmosférica	1
16419344	1	IIGU - 15319	06/10/2022 07:43	06/10/2022 09:44	Não classificada	80
16408614	1	IJAU - 16293	03/10/2022 14:12	03/10/2022 15:31	Meio ambiente - Descarga Atmosférica	264
16408725	1	IJAU - 16293	03/10/2022 15:32	03/10/2022 16:56	Não classificada	91
16487364	3	IJAU - 16293	03/10/2022 14:01	03/10/2022 14:22	Meio ambiente - Árvore ou Vegetação	5
16409227	1	IJAU - 16293	03/10/2022 17:22	03/10/2022 19:53	Meio ambiente - Árvore ou Vegetação	83
16414402	1	IJAU - 16293	04/10/2022 20:33	04/10/2022 22:01	Não classificada	39
16412636	1	IJAU - 16293	04/10/2022 13:15	04/10/2022 15:15	Meio ambiente - Árvore ou Vegetação	4
16414713	1	IJAU - 16293	04/10/2022 15:40	04/10/2022 19:10	Meio ambiente - Vento	40
16414712	1	IJAU - 16293	04/10/2022 15:40	04/10/2022 19:10	Meio ambiente - Vento	2
16412247	1	IJAU - 16293	04/10/2022 09:29	04/10/2022 14:03	Não classificada	3
16411942	1	IJAU - 16293	04/10/2022 08:34	04/10/2022 12:38	Meio ambiente - Árvore ou Vegetação	2
16412109	1	IJAU - 16293	04/10/2022 07:32	04/10/2022 13:25	Meio ambiente - Árvore ou Vegetação	1
16412995	1	IJAU - 16293	04/10/2022 13:23	04/10/2022 15:44	Meio ambiente - Árvore ou Vegetação	5
16413028	1	IJAU - 16293	04/10/2022 13:57	04/10/2022 15:44	Meio ambiente - Vento	41
16414796	1	IJAU - 16293	04/10/2022 14:23	05/10/2022 07:15	Meio ambiente - Árvore ou Vegetação	1
16483998	6	IJAU - 16293	06/10/2022 22:53	06/10/2022 22:56	Não classificada	1
16483998	7	IJAU - 16293	06/10/2022 22:53	06/10/2022 22:56	Não classificada	1
16491343	3	IJAU - 16293	06/10/2022 22:28	07/10/2022 13:11	Não classificada	36
16491343	2	IJAU - 16293	06/10/2022 22:28	07/10/2022 13:11	Não classificada	454
16483998	21	IJAU - 16293	06/10/2022 22:53	06/10/2022 23:10	Não classificada	6
16422305	1	IJAU - 16293	06/10/2022 18:29	06/10/2022 22:03	Meio ambiente - Descarga Atmosférica	4
16422196	1	IJAU - 16293	06/10/2022 18:27	06/10/2022 21:13	Meio ambiente - Árvore ou Vegetação	6
16421379	1	IJAU - 16293	06/10/2022 15:34	06/10/2022 17:22	Meio ambiente - Árvore ou Vegetação	8
16421270	1	IJAU - 16293	06/10/2022 15:34	06/10/2022 16:55	Não classificada	2
16419836	1	IJAU - 16293	06/10/2022 09:55	06/10/2022 11:49	Meio ambiente - Árvore ou Vegetação	1
16420179	1	IJAU - 16293	06/10/2022 09:23	06/10/2022 13:41	Meio ambiente - Árvore ou Vegetação	1
16426577	1	IJAU - 16293	06/10/2022 22:41	08/10/2022 11:00	Meio ambiente - Árvore ou Vegetação	4
16491343	1	IJAU - 16293	06/10/2022 22:28	07/10/2022 13:11	Não classificada	6
16409043	1	ILI - 16291	03/10/2022 16:10	03/10/2022 19:25	Meio ambiente - Árvore ou Vegetação	26
16542026	1	ILI - 16291	03/10/2022 20:50	03/10/2022 23:46	Não classificada	541
16420538	1	ILI - 16291	06/10/2022 07:34	06/10/2022 15:16	Meio ambiente - Descarga Atmosférica	1
16429812	1	ILI - 16291	06/10/2022 20:41	09/10/2022 14:18	Meio ambiente - Descarga Atmosférica	1
16424588	1	ILI - 16291	06/10/2022 19:12	07/10/2022 15:57	Meio ambiente - Descarga Atmosférica	1
16422086	1	ILI - 16291	06/10/2022 19:00	06/10/2022 20:23	Meio ambiente - Descarga Atmosférica	2
16422153	1	ILI - 16291	06/10/2022 11:40	06/10/2022 15:00	Meio ambiente - Árvore ou Vegetação	46
16421807	1	ILI - 16291	06/10/2022 10:32	06/10/2022 19:01	Meio ambiente - Árvore ou Vegetação	6
16422234	1	ILI - 16291	06/10/2022 09:36	06/10/2022 21:45	Meio ambiente - Árvore ou Vegetação	1
16424000	1	ILI - 16291	06/10/2022 09:03	07/10/2022 14:31	Meio ambiente - Descarga Atmosférica	2



16422083	1	ILI - 16291	06/10/2022 18:53	06/10/2022 20:36	Meio ambiente - Descarga Atmosférica	2
16419832	1	ILI - 16291	06/10/2022 08:11	06/10/2022 11:46	Meio ambiente - Vento	1
16515929	3	INPD - 15316	04/10/2022 12:32	04/10/2022 16:02	Meio ambiente - Árvore ou Vegetação	19
16515929	2	INPD - 15316	04/10/2022 12:32	04/10/2022 16:02	Meio ambiente - Árvore ou Vegetação	1
16411250	1	INPD - 15316	04/10/2022 02:33	04/10/2022 09:28	Meio ambiente - Descarga Atmosférica	62
16413344	1	INPD - 15316	04/10/2022 12:01	04/10/2022 17:29	Não classificada	1
16414632	1	INPD - 15316	04/10/2022 21:03	05/10/2022 00:36	Não classificada	245
16416771	1	INPD - 15316	04/10/2022 22:20	05/10/2022 15:40	Meio ambiente - Descarga Atmosférica	9
16415614	1	INPD - 15316	04/10/2022 22:10	05/10/2022 11:31	Meio ambiente - Vento	23
16416770	2	INPD - 15316	04/10/2022 21:53	05/10/2022 15:34	Não classificada	1
16416770	1	INPD - 15316	04/10/2022 21:53	05/10/2022 15:34	Não classificada	2
16412905	1	INPD - 15316	04/10/2022 11:12	04/10/2022 15:43	Não classificada	3
16411328	1	INPD - 15316	04/10/2022 06:49	04/10/2022 10:36	Não classificada	1
16411373	1	INPD - 15316	04/10/2022 07:21	04/10/2022 09:08	Não classificada	1
16415797	2	INPD - 15316	04/10/2022 14:53	05/10/2022 11:00	Não classificada	9
16415797	1	INPD - 15316	04/10/2022 14:53	05/10/2022 11:00	Não classificada	32
16416770	3	INPD - 15316	04/10/2022 21:53	05/10/2022 15:34	Não classificada	10
16412840	1	INPD - 15316	04/10/2022 09:35	04/10/2022 16:06	Meio ambiente - Descarga Atmosférica	8
16415665	1	INPD - 15316	04/10/2022 13:02	05/10/2022 11:43	Não classificada	6
16411748	1	INPD - 15316	04/10/2022 08:28	04/10/2022 11:57	Não classificada	2
16515929	1	INPD - 15316	04/10/2022 12:32	04/10/2022 16:02	Meio ambiente - Árvore ou Vegetação	3
16424753	1	INPD - 15316	04/10/2022 16:11	07/10/2022 17:12	Meio ambiente - Árvore ou Vegetação	1
16411369	1	INPD - 15316	04/10/2022 07:19	04/10/2022 10:12	Não classificada	1
16413041	1	INPD - 15316	04/10/2022 14:35	04/10/2022 16:06	Não classificada	1
16409947	1	INPD - 15316	04/10/2022 06:22	04/10/2022 07:57	Meio ambiente - Árvore ou Vegetação	1
16560576	1	INPD - 15316	05/10/2022 07:09	05/10/2022 09:36	Não classificada	1
16415579	1	INPD - 15316	05/10/2022 07:18	05/10/2022 11:17	Meio ambiente - Descarga Atmosférica	15
16417436	1	INPD - 15316	05/10/2022 06:58	05/10/2022 17:18	Não classificada	26
16417435	2	INPD - 15316	05/10/2022 06:47	05/10/2022 17:25	Meio ambiente - Descarga Atmosférica	30
16416303	1	INPD - 15316	05/10/2022 06:44	05/10/2022 14:29	Não classificada	1
16416940	1	INPD - 15316	05/10/2022 11:34	05/10/2022 15:55	Meio ambiente - Descarga Atmosférica	2
16416585	2	INPD - 15316	05/10/2022 06:15	05/10/2022 15:20	Meio ambiente - Descarga Atmosférica	198
16416313	1	INPD - 15316	05/10/2022 07:59	05/10/2022 14:11	Meio ambiente - Descarga Atmosférica	9
16418167	1	INPD - 15316	05/10/2022 12:04	05/10/2022 19:58	Meio ambiente - Vento	1
16417261	1	INPD - 15316	05/10/2022 07:08	05/10/2022 17:00	Não classificada	51
16419034	1	INPD - 15316	05/10/2022 22:13	06/10/2022 08:04	Não classificada	3
16512074	5	INPD - 15316	05/10/2022 20:13	05/10/2022 22:23	Não classificada	5
16512074	4	INPD - 15316	05/10/2022 20:13	05/10/2022 22:23	Não classificada	1
16512074	3	INPD - 15316	05/10/2022 20:13	05/10/2022 22:23	Não classificada	190
16512074	2	INPD - 15316	05/10/2022 20:13	05/10/2022 22:23	Não classificada	2
16512074	1	INPD - 15316	05/10/2022 20:13	05/10/2022 22:23	Não classificada	12
16422468	1	INPD - 15316	05/10/2022 20:07	07/10/2022 00:02	Não classificada	1
16419728	1	INPD - 15316	05/10/2022 18:40	06/10/2022 11:19	Meio ambiente - Descarga Atmosférica	1
16420171	1	INPD - 15316	05/10/2022 17:30	06/10/2022 13:42	Meio ambiente - Descarga Atmosférica	2
16417825	1	INPD - 15316	05/10/2022 17:07	05/10/2022 18:24	Não classificada	1
16418828	1	INPD - 15316	05/10/2022 15:55	05/10/2022 23:52	Não classificada	3
16560500	1	INPD - 15316	05/10/2022 13:19	05/10/2022 14:29	Não classificada	1
16417435	1	INPD - 15316	05/10/2022 06:47	05/10/2022 17:25	Meio ambiente - Descarga Atmosférica	1
16415479	1	INPD - 15316	05/10/2022 07:26	05/10/2022 10:49	Meio ambiente - Descarga Atmosférica	2
16419370	1	INPD - 15316	05/10/2022 15:24	06/10/2022 10:02	Meio ambiente - Descarga Atmosférica	29
16416191	1	INPD - 15316	05/10/2022 09:55	05/10/2022 13:46	Meio ambiente - Descarga Atmosférica	2
16418061	1	INPD - 15316	05/10/2022 09:29	05/10/2022 19:42	Meio ambiente - Vento	6
16417282	1	INPD - 15316	05/10/2022 09:00	05/10/2022 16:52	Meio ambiente - Descarga Atmosférica	1
16416585	3	INPD - 15316	05/10/2022 06:15	05/10/2022 15:20	Meio ambiente - Descarga Atmosférica	65
16422387	1	INPD - 15316	06/10/2022 19:10	06/10/2022 22:30	Não classificada	3
16423304	1	INPD - 15316	06/10/2022 16:24	07/10/2022 10:59	Meio ambiente - Descarga Atmosférica	5
16420898	1	INPD - 15316	06/10/2022 15:09	06/10/2022 15:50	Meio ambiente - Descarga Atmosférica	3
16422037	1	INPD - 15316	06/10/2022 11:27	06/10/2022 20:37	Não classificada	1
16420231	1	INPD - 15316	06/10/2022 11:13	06/10/2022 13:54	Não classificada	3

16419591	1	INPD - 15316	06/10/2022 09:02	06/10/2022 10:45	Meio ambiente - Vento	12
16420089	1	INPD - 15316	06/10/2022 07:56	06/10/2022 13:19	Meio ambiente - Descarga Atmosférica	1
16419075	1	INPD - 15316	06/10/2022 06:15	06/10/2022 08:26	Não classificada	3
16423083	1	INPD - 15316	06/10/2022 14:39	07/10/2022 09:51	Meio ambiente - Descarga Atmosférica	2
16420712	1	INPD - 15316	06/10/2022 13:39	06/10/2022 15:12	Não classificada	1
16421039	1	INPD - 15316	06/10/2022 15:17	06/10/2022 16:22	Não classificada	2
16415870	1	IOM - 15315	05/10/2022 08:25	05/10/2022 12:33	Não classificada	7
16409723	1	IPC - 15314	03/10/2022 20:25	03/10/2022 23:40	Meio ambiente - Descarga Atmosférica	1
16417866	1	IPC - 15314	05/10/2022 12:37	05/10/2022 18:41	Meio ambiente - Descarga Atmosférica	1
16417576	1	IPC - 15314	05/10/2022 08:54	05/10/2022 17:49	Meio ambiente - Descarga Atmosférica	1
16418009	1	IPC - 15314	05/10/2022 17:19	05/10/2022 19:13	Meio ambiente - Descarga Atmosférica	1
16418671	1	IPC - 15314	05/10/2022 11:48	05/10/2022 22:49	Meio ambiente - Descarga Atmosférica	4
16417863	1	IPC - 15314	05/10/2022 06:48	05/10/2022 17:34	Meio ambiente - Árvore ou Vegetação	20
16422698	1	IPC - 15314	06/10/2022 17:07	07/10/2022 07:40	Meio ambiente - Descarga Atmosférica	1
16420882	1	IPC - 15314	06/10/2022 14:25	06/10/2022 15:51	Não classificada	84
16420674	1	IPC - 15314	06/10/2022 12:39	06/10/2022 15:28	Meio ambiente - Descarga Atmosférica	1
16420149	1	IPC - 15314	06/10/2022 11:22	06/10/2022 13:35	Meio ambiente - Descarga Atmosférica	44
16414006	1	IRBD - 15313	04/10/2022 19:06	04/10/2022 20:09	Não classificada	1
16416912	1	IRBD - 15313	05/10/2022 09:15	05/10/2022 16:11	Meio ambiente - Árvore ou Vegetação	2
16409502	1	IRO - 15312	03/10/2022 19:24	03/10/2022 21:48	Meio ambiente - Árvore ou Vegetação	28
16424574	1	IRO - 15312	06/10/2022 14:24	07/10/2022 16:02	Meio ambiente - Descarga Atmosférica	10
16419588	1	IRO - 15312	06/10/2022 08:14	06/10/2022 11:09	Meio ambiente - Árvore ou Vegetação	26
16421449	1	IRO - 15312	06/10/2022 14:45	06/10/2022 18:05	Meio ambiente - Árvore ou Vegetação	1
16409115	1	ITDD - 16294	03/10/2022 17:06	03/10/2022 18:02	Meio ambiente - Vento	20
16409712	1	ITDD - 16294	03/10/2022 15:13	03/10/2022 23:38	Meio ambiente - Vento	13
16413545	1	ITDD - 16294	04/10/2022 15:39	04/10/2022 17:54	Meio ambiente - Descarga Atmosférica	1
16411616	1	ITDD - 16294	04/10/2022 06:51	04/10/2022 11:37	Não classificada	13
16422505	1	ITDD - 16294	06/10/2022 17:42	06/10/2022 18:00	Não classificada	2
16421985	1	ITDD - 16294	06/10/2022 17:17	06/10/2022 19:57	Meio ambiente - Vento	1
16422505	4	ITDD - 16294	06/10/2022 17:42	06/10/2022 18:00	Não classificada	4
16483998	21	ITDD - 16294	06/10/2022 22:53	06/10/2022 23:10	Não classificada	2
16483998	20	ITDD - 16294	06/10/2022 22:53	06/10/2022 23:10	Não classificada	3
16421900	1	ITDD - 16294	06/10/2022 18:07	06/10/2022 19:26	Meio ambiente - Árvore ou Vegetação	8
16422505	3	ITDD - 16294	06/10/2022 17:42	06/10/2022 18:00	Não classificada	987
16421019	1	ITDD - 16294	06/10/2022 14:04	06/10/2022 16:03	Meio ambiente - Descarga Atmosférica	1
16411453	1	ITMU - 15310	03/10/2022 20:08	04/10/2022 10:52	Não classificada	11
16411093	1	ITMU - 15310	04/10/2022 06:33	04/10/2022 08:58	Meio ambiente - Vento	1
16416456	1	ITMU - 15310	04/10/2022 19:40	05/10/2022 11:08	Meio ambiente - Vento	2
16414481	1	ITMU - 15310	04/10/2022 08:40	04/10/2022 19:47	Meio ambiente - Árvore ou Vegetação	7
16414918	1	ITMU - 15310	04/10/2022 00:02	05/10/2022 08:26	Meio ambiente - Descarga Atmosférica	1
16412527	1	ITMU - 15310	04/10/2022 07:44	04/10/2022 15:01	Meio ambiente - Descarga Atmosférica	1
16415559	1	ITMU - 15310	04/10/2022 14:38	05/10/2022 11:19	Meio ambiente - Descarga Atmosférica	16
16411297	1	ITMU - 15310	04/10/2022 06:21	04/10/2022 09:49	Meio ambiente - Vento	1
16416316	2	ITMU - 15310	05/10/2022 08:11	05/10/2022 14:15	Meio ambiente - Descarga Atmosférica	3
16416316	1	ITMU - 15310	05/10/2022 08:11	05/10/2022 14:15	Meio ambiente - Descarga Atmosférica	2
16416316	3	ITMU - 15310	05/10/2022 08:11	05/10/2022 14:15	Meio ambiente - Descarga Atmosférica	43
16420172	1	ITMU - 15310	05/10/2022 19:25	06/10/2022 13:48	Não classificada	1
16417332	1	ITMU - 15310	05/10/2022 12:44	05/10/2022 16:44	Meio ambiente - Descarga Atmosférica	16
16417947	1	ITMU - 15310	05/10/2022 16:05	05/10/2022 18:49	Meio ambiente - Descarga Atmosférica	1
16416963	1	ITMU - 15310	05/10/2022 12:50	05/10/2022 16:00	Meio ambiente - Descarga Atmosférica	3
16416342	1	ITMU - 15310	05/10/2022 09:28	05/10/2022 14:32	Meio ambiente - Descarga Atmosférica	1
16416316	4	ITMU - 15310	05/10/2022 08:11	05/10/2022 14:15	Meio ambiente - Descarga Atmosférica	21
16425603	1	ITMU - 15310	06/10/2022 21:54	07/10/2022 20:28	Meio ambiente - Descarga Atmosférica	174
16427378	1	ITMU - 15310	06/10/2022 20:41	08/10/2022 15:08	Não classificada	1
16429924	4	ITMU - 15310	06/10/2022 20:35	09/10/2022 14:10	Meio ambiente - Árvore ou Vegetação	2
16429924	3	ITMU - 15310	06/10/2022 20:35	06/10/2022 20:44	Meio ambiente - Árvore ou Vegetação	83
16429924	2	ITMU - 15310	06/10/2022 20:35	06/10/2022 20:44	Meio ambiente - Árvore ou Vegetação	10
16429924	1	ITMU - 15310	06/10/2022 20:35	06/10/2022 20:44	Meio ambiente - Árvore ou Vegetação	72
16429923	9	ITMU - 15310	06/10/2022 16:12	06/10/2022 23:40	Meio ambiente - Árvore ou Vegetação	34

16429923	8	ITMU - 15310	06/10/2022 16:12	06/10/2022 23:40	Meio ambiente - Árvore ou Vegetação	6
16429923	7	ITMU - 15310	06/10/2022 16:12	06/10/2022 20:32	Meio ambiente - Árvore ou Vegetação	2
16429923	6	ITMU - 15310	06/10/2022 16:12	06/10/2022 19:08	Meio ambiente - Árvore ou Vegetação	16
16429923	5	ITMU - 15310	06/10/2022 16:12	06/10/2022 19:08	Meio ambiente - Árvore ou Vegetação	4
16429923	4	ITMU - 15310	06/10/2022 16:12	06/10/2022 19:08	Meio ambiente - Árvore ou Vegetação	8
16429923	3	ITMU - 15310	06/10/2022 16:12	06/10/2022 18:08	Meio ambiente - Árvore ou Vegetação	67
16429923	2	ITMU - 15310	06/10/2022 16:12	06/10/2022 18:08	Meio ambiente - Árvore ou Vegetação	6
16429923	1	ITMU - 15310	06/10/2022 16:12	06/10/2022 18:08	Meio ambiente - Árvore ou Vegetação	64
16420868	1	ITMU - 15310	06/10/2022 13:53	06/10/2022 15:45	Não classificada	2
16427587	1	ITMU - 15310	06/10/2022 18:23	08/10/2022 16:01	Meio ambiente - Descarga Atmosférica	1
16421156	1	ITMU - 15310	06/10/2022 09:24	06/10/2022 16:44	Meio ambiente - Descarga Atmosférica	1
16493815	2	ITMU - 15310	06/10/2022 16:00	06/10/2022 16:20	Meio ambiente - Vento	4
16493815	1	ITMU - 15310	06/10/2022 16:00	06/10/2022 16:20	Meio ambiente - Vento	32
16409065	1	ITT - 15654	03/10/2022 16:28	03/10/2022 18:08	Não classificada	5
16412903	1	ITT - 15654	04/10/2022 11:10	04/10/2022 15:29	Meio ambiente - Descarga Atmosférica	1
16417295	1	ITT - 15654	05/10/2022 10:12	05/10/2022 16:54	Não classificada	2
16411760	1	IUAU - 15309	04/10/2022 08:37	04/10/2022 11:17	Meio ambiente - Vento	6
16411424	1	IUAU - 15309	04/10/2022 08:01	04/10/2022 09:30	Meio ambiente - Descarga Atmosférica	1
16412998	1	IUAU - 15309	04/10/2022 13:29	04/10/2022 16:06	Meio ambiente - Vento	1
16416115	1	IUAU - 15309	05/10/2022 11:25	05/10/2022 13:33	Meio ambiente - Árvore ou Vegetação	24
16419194	2	IUAU - 15309	05/10/2022 22:50	06/10/2022 08:56	Meio ambiente - Descarga Atmosférica	8
16419194	1	IUAU - 15309	05/10/2022 22:50	06/10/2022 08:56	Meio ambiente - Descarga Atmosférica	162
16418591	2	IUAU - 15309	05/10/2022 18:43	05/10/2022 22:16	Não classificada	30
16418591	1	IUAU - 15309	05/10/2022 18:43	05/10/2022 22:16	Não classificada	40
16421330	1	IUAU - 15309	06/10/2022 14:00	06/10/2022 17:13	Meio ambiente - Descarga Atmosférica	1
16420383	1	IUAU - 15309	06/10/2022 09:48	06/10/2022 14:03	Meio ambiente - Descarga Atmosférica	2
16420033	3	IUAU - 15309	06/10/2022 09:30	06/10/2022 13:03	Meio ambiente - Descarga Atmosférica	35
16420033	2	IUAU - 15309	06/10/2022 09:30	06/10/2022 13:03	Meio ambiente - Descarga Atmosférica	4
16420033	1	IUAU - 15309	06/10/2022 09:30	06/10/2022 13:03	Meio ambiente - Descarga Atmosférica	108
16420377	1	IUAU - 15309	06/10/2022 08:52	06/10/2022 14:35	Meio ambiente - Árvore ou Vegetação	1
16419340	1	IUAU - 15309	06/10/2022 07:45	06/10/2022 09:00	Meio ambiente - Árvore ou Vegetação	14
16561665	1	JBT - 16295	05/10/2022 09:32	05/10/2022 10:37	Não classificada	32
16415615	1	JBT - 16295	05/10/2022 05:27	05/10/2022 11:22	Meio ambiente - Vento	1
16416295	2	JBT - 16295	05/10/2022 11:14	05/10/2022 14:37	Meio ambiente - Árvore ou Vegetação	399
16416295	1	JBT - 16295	05/10/2022 11:14	05/10/2022 14:37	Meio ambiente - Árvore ou Vegetação	4
16420128	1	JBT - 16295	05/10/2022 21:22	06/10/2022 13:38	Meio ambiente - Vento	2
16418384	1	JBT - 16295	05/10/2022 18:17	05/10/2022 21:10	Não classificada	4
16551337	1	JBT - 16295	05/10/2022 08:39	05/10/2022 11:30	Meio ambiente - Descarga Atmosférica	43
16417496	1	JBT - 16295	05/10/2022 13:20	05/10/2022 17:19	Meio ambiente - Descarga Atmosférica	2
16415756	1	JBT - 16295	05/10/2022 06:21	05/10/2022 11:20	Meio ambiente - Descarga Atmosférica	5
16415764	1	JBT - 16295	05/10/2022 08:37	05/10/2022 12:01	Meio ambiente - Descarga Atmosférica	2
16415385	1	JBT - 16295	05/10/2022 08:36	05/10/2022 10:29	Meio ambiente - Vento	1
16421671	1	JBT - 16295	06/10/2022 12:20	06/10/2022 18:26	Meio ambiente - Vento	5
16411883	1	JFAD - 16300	04/10/2022 10:46	04/10/2022 11:57	Não classificada	18
16415508	1	JFAD - 16300	04/10/2022 17:35	05/10/2022 11:05	Não classificada	2
16413962	1	JFAD - 16300	04/10/2022 17:32	04/10/2022 20:07	Meio ambiente - Descarga Atmosférica	350
16411101	1	JFAD - 16300	04/10/2022 07:36	04/10/2022 08:47	Não classificada	94
16415356	1	JFAD - 16300	05/10/2022 07:37	05/10/2022 10:29	Meio ambiente - Árvore ou Vegetação	21
16416732	1	JFAD - 16300	05/10/2022 13:40	05/10/2022 15:14	Não classificada	1
16419472	1	JFAD - 16300	06/10/2022 07:25	06/10/2022 10:27	Não classificada	449
16413645	1	JFAO - 16302	04/10/2022 14:39	04/10/2022 18:39	Meio ambiente - Descarga Atmosférica	3
16418146	1	JFAO - 16302	05/10/2022 18:18	05/10/2022 19:50	Meio ambiente - Árvore ou Vegetação	63
16419696	1	JFAO - 16302	06/10/2022 09:54	06/10/2022 11:13	Meio ambiente - Descarga Atmosférica	695
16409434	2	JFAQ - 16301	03/10/2022 19:24	03/10/2022 21:10	Meio ambiente - Descarga Atmosférica	2
16409434	1	JFAQ - 16301	03/10/2022 19:24	03/10/2022 21:10	Meio ambiente - Descarga Atmosférica	2
16409431	2	JFAU - 16299	03/10/2022 19:07	03/10/2022 21:18	Meio ambiente - Descarga Atmosférica	1
16409431	1	JFAU - 16299	03/10/2022 19:07	03/10/2022 21:18	Meio ambiente - Descarga Atmosférica	220
16409430	1	JFAU - 16299	03/10/2022 19:00	03/10/2022 21:11	Meio ambiente - Descarga Atmosférica	1
16409930	2	JFAU - 16299	03/10/2022 18:19	04/10/2022 07:58	Meio ambiente - Descarga Atmosférica	26

16409930	1	JFAU - 16299	03/10/2022 18:19	04/10/2022 07:58	Meio ambiente - Descarga Atmosférica	34
16409274	1	JFAU - 16299	03/10/2022 18:11	03/10/2022 20:25	Meio ambiente - Descarga Atmosférica	5
16415933	1	JFAU - 16299	03/10/2022 17:41	04/10/2022 10:08	Não classificada	1
16415219	1	JFAU - 16299	04/10/2022 14:48	05/10/2022 10:04	Meio ambiente - Descarga Atmosférica	2
16412611	1	JFAU - 16299	04/10/2022 12:16	04/10/2022 15:06	Meio ambiente - Descarga Atmosférica	1
16416029	1	JFAU - 16299	04/10/2022 18:56	05/10/2022 13:16	Meio ambiente - Descarga Atmosférica	1
16413333	1	JFAU - 16299	04/10/2022 11:49	04/10/2022 17:59	Meio ambiente - Descarga Atmosférica	3
16413887	1	JFAU - 16299	04/10/2022 12:51	04/10/2022 19:48	Meio ambiente - Descarga Atmosférica	1
16414855	1	JFAU - 16299	04/10/2022 20:36	05/10/2022 07:56	Meio ambiente - Descarga Atmosférica	1
16416286	1	JFAU - 16299	04/10/2022 20:25	05/10/2022 14:13	Meio ambiente - Descarga Atmosférica	1
16412580	1	JFAU - 16299	04/10/2022 10:37	04/10/2022 15:15	Meio ambiente - Descarga Atmosférica	2
16414263	1	JFAU - 16299	04/10/2022 19:22	04/10/2022 21:20	Meio ambiente - Descarga Atmosférica	3
16414128	1	JFAU - 16299	04/10/2022 18:49	04/10/2022 21:03	Meio ambiente - Descarga Atmosférica	47
16412375	1	JFAU - 16299	04/10/2022 10:11	04/10/2022 14:33	Meio ambiente - Descarga Atmosférica	1
16415414	1	JFAU - 16299	04/10/2022 18:31	05/10/2022 10:38	Meio ambiente - Descarga Atmosférica	1
16414248	1	JFAU - 16299	04/10/2022 18:18	04/10/2022 21:51	Meio ambiente - Descarga Atmosférica	234
16412845	1	JFAU - 16299	04/10/2022 09:39	04/10/2022 15:51	Meio ambiente - Descarga Atmosférica	3
16414246	2	JFAU - 16299	04/10/2022 18:32	04/10/2022 20:25	Meio ambiente - Vento	1
16414246	1	JFAU - 16299	04/10/2022 18:32	04/10/2022 20:25	Meio ambiente - Vento	9
16414245	1	JFAU - 16299	04/10/2022 15:14	04/10/2022 20:25	Meio ambiente - Vento	2
16414091	1	JFAU - 16299	04/10/2022 17:57	04/10/2022 20:41	Meio ambiente - Descarga Atmosférica	4
16414320	1	JFAU - 16299	04/10/2022 17:56	04/10/2022 21:58	Meio ambiente - Descarga Atmosférica	5
16413642	1	JFAU - 16299	04/10/2022 14:35	04/10/2022 18:41	Meio ambiente - Descarga Atmosférica	184
16416448	1	JFAU - 16299	04/10/2022 17:45	05/10/2022 14:47	Meio ambiente - Descarga Atmosférica	4
16414120	1	JFAU - 16299	04/10/2022 17:41	04/10/2022 20:51	Meio ambiente - Descarga Atmosférica	1
16414231	1	JFAU - 16299	04/10/2022 16:49	04/10/2022 21:44	Meio ambiente - Descarga Atmosférica	3
16413744	1	JFAU - 16299	04/10/2022 16:34	04/10/2022 18:30	Meio ambiente - Descarga Atmosférica	3
16417237	2	JFAU - 16299	04/10/2022 14:40	05/10/2022 17:00	Meio ambiente - Árvore ou Vegetação	3
16417237	1	JFAU - 16299	04/10/2022 14:40	04/10/2022 16:46	Meio ambiente - Árvore ou Vegetação	3
16413556	1	JFAU - 16299	04/10/2022 15:49	04/10/2022 17:27	Meio ambiente - Descarga Atmosférica	1
16413521	1	JFAU - 16299	04/10/2022 15:25	04/10/2022 17:34	Meio ambiente - Descarga Atmosférica	3
16413518	1	JFAU - 16299	04/10/2022 15:23	04/10/2022 16:48	Meio ambiente - Descarga Atmosférica	34
16415826	1	JFAU - 16299	04/10/2022 15:15	05/10/2022 12:22	Meio ambiente - Descarga Atmosférica	12
16414792	1	JFAU - 16299	04/10/2022 22:22	05/10/2022 07:19	Meio ambiente - Descarga Atmosférica	1
16415009	1	JFAU - 16299	04/10/2022 13:46	05/10/2022 09:11	Não classificada	12
16416891	1	JFAU - 16299	05/10/2022 07:51	05/10/2022 15:02	Meio ambiente - Descarga Atmosférica	1
16417491	1	JFAU - 16299	05/10/2022 12:57	05/10/2022 17:30	Meio ambiente - Vento	1
16417916	1	JFAU - 16299	05/10/2022 07:23	05/10/2022 18:52	Meio ambiente - Descarga Atmosférica	1
16416082	1	JFAU - 16299	05/10/2022 05:49	05/10/2022 13:35	Meio ambiente - Descarga Atmosférica	1
16419771	2	JFAU - 16299	05/10/2022 18:07	06/10/2022 11:33	Não classificada	3
16419771	1	JFAU - 16299	05/10/2022 18:07	06/10/2022 11:33	Não classificada	17
16419564	1	JFAU - 16299	05/10/2022 14:37	06/10/2022 10:48	Não classificada	1
16419627	1	JFAU - 16299	05/10/2022 18:36	06/10/2022 11:25	Meio ambiente - Árvore ou Vegetação	4
16487405	2	JFAU - 16299	05/10/2022 21:42	05/10/2022 23:31	Meio ambiente - Árvore ou Vegetação	1
16419143	1	JFAU - 16299	05/10/2022 19:18	06/10/2022 08:43	Não classificada	2
16418500	1	JFAU - 16299	05/10/2022 19:17	05/10/2022 21:41	Não classificada	2
16419515	1	JFAU - 16299	05/10/2022 14:02	06/10/2022 10:30	Meio ambiente - Descarga Atmosférica	1
16418093	1	JFAU - 16299	05/10/2022 18:05	05/10/2022 19:36	Meio ambiente - Descarga Atmosférica	1
16418042	1	JFAU - 16299	05/10/2022 17:44	05/10/2022 19:24	Meio ambiente - Árvore ou Vegetação	5
16417269	1	JFAU - 16299	05/10/2022 07:53	05/10/2022 17:02	Não classificada	1
16417665	2	JFAU - 16299	05/10/2022 17:15	05/10/2022 17:40	Meio ambiente - Descarga Atmosférica	26
16417665	1	JFAU - 16299	05/10/2022 17:15	05/10/2022 17:40	Meio ambiente - Descarga Atmosférica	34
16417659	1	JFAU - 16299	05/10/2022 17:00	05/10/2022 17:50	Meio ambiente - Descarga Atmosférica	1
16418003	3	JFAU - 16299	05/10/2022 16:01	05/10/2022 19:14	Meio ambiente - Descarga Atmosférica	1
16418003	2	JFAU - 16299	05/10/2022 16:01	05/10/2022 19:14	Meio ambiente - Descarga Atmosférica	2
16418003	1	JFAU - 16299	05/10/2022 16:01	05/10/2022 19:14	Meio ambiente - Descarga Atmosférica	17
16416704	1	JFAU - 16299	05/10/2022 12:56	05/10/2022 15:11	Meio ambiente - Descarga Atmosférica	4
16416096	1	JFAU - 16299	05/10/2022 08:54	05/10/2022 13:29	Meio ambiente - Descarga Atmosférica	4
16415975	1	JFAU - 16299	05/10/2022 09:23	05/10/2022 13:01	Meio ambiente - Descarga Atmosférica	2

16416386	2	JFAU - 16299	05/10/2022 11:55	05/10/2022 14:12	Meio ambiente - Descarga Atmosférica	31
16416386	1	JFAU - 16299	05/10/2022 11:55	05/10/2022 14:12	Meio ambiente - Descarga Atmosférica	2
16421447	1	JFAU - 16299	05/10/2022 08:02	05/10/2022 11:06	Meio ambiente - Descarga Atmosférica	1
16415294	1	JFAU - 16299	05/10/2022 07:36	05/10/2022 10:10	Meio ambiente - Descarga Atmosférica	35
16421981	1	JFAU - 16299	06/10/2022 16:27	06/10/2022 19:54	Meio ambiente - Descarga Atmosférica	1
16421217	1	JFAU - 16299	06/10/2022 16:17	06/10/2022 16:43	Meio ambiente - Descarga Atmosférica	10
16421815	1	JFAU - 16299	06/10/2022 14:56	06/10/2022 18:59	Meio ambiente - Descarga Atmosférica	13
16422015	1	JFAU - 16299	06/10/2022 14:29	06/10/2022 20:11	Meio ambiente - Descarga Atmosférica	1
16552017	1	JFAU - 16299	06/10/2022 10:41	08/10/2022 13:30	Meio ambiente - Descarga Atmosférica	5
16420677	1	JFAU - 16299	06/10/2022 12:50	06/10/2022 14:51	Meio ambiente - Descarga Atmosférica	5
16419835	1	JFAU - 16299	06/10/2022 09:31	06/10/2022 11:46	Meio ambiente - Árvore ou Vegetação	1
16420208	1	JFAU - 16299	06/10/2022 07:09	06/10/2022 13:53	Meio ambiente - Descarga Atmosférica	1
16411209	1	JMLT - 15301	03/10/2022 21:57	04/10/2022 10:26	Meio ambiente - Vento	24
16411202	1	JMLT - 15301	03/10/2022 21:24	04/10/2022 09:05	Meio ambiente - Descarga Atmosférica	37
16412496	10	JMLT - 15301	03/10/2022 21:07	04/10/2022 11:08	Meio ambiente - Árvore ou Vegetação	347
16412496	9	JMLT - 15301	03/10/2022 21:07	03/10/2022 23:21	Meio ambiente - Árvore ou Vegetação	109
16412496	8	JMLT - 15301	03/10/2022 21:07	03/10/2022 22:58	Meio ambiente - Árvore ou Vegetação	104
16412496	7	JMLT - 15301	03/10/2022 21:07	03/10/2022 22:58	Meio ambiente - Árvore ou Vegetação	1792
16412496	5	JMLT - 15301	03/10/2022 21:07	03/10/2022 21:30	Meio ambiente - Árvore ou Vegetação	5
16412496	4	JMLT - 15301	03/10/2022 21:07	03/10/2022 21:30	Meio ambiente - Árvore ou Vegetação	59
16412496	3	JMLT - 15301	03/10/2022 21:07	03/10/2022 21:30	Meio ambiente - Árvore ou Vegetação	4438
16412496	1	JMLT - 15301	03/10/2022 21:07	03/10/2022 21:30	Meio ambiente - Árvore ou Vegetação	27
16409697	1	JMLT - 15301	03/10/2022 21:12	03/10/2022 23:13	Meio ambiente - Árvore ou Vegetação	146
16409991	1	JMLT - 15301	04/10/2022 05:04	04/10/2022 08:29	Meio ambiente - Descarga Atmosférica	45
16409821	5	JMLT - 15301	04/10/2022 02:07	04/10/2022 02:10	Não classificada	6877
16409821	9	JMLT - 15301	04/10/2022 02:07	04/10/2022 02:10	Não classificada	749
16409821	8	JMLT - 15301	04/10/2022 02:07	04/10/2022 02:10	Não classificada	52
16409821	7	JMLT - 15301	04/10/2022 02:07	04/10/2022 02:10	Não classificada	5
16409821	6	JMLT - 15301	04/10/2022 02:07	04/10/2022 02:10	Não classificada	59
16409821	4	JMLT - 15301	04/10/2022 02:07	04/10/2022 02:10	Não classificada	35942
16409821	3	JMLT - 15301	04/10/2022 02:07	04/10/2022 02:10	Não classificada	9
16409821	2	JMLT - 15301	04/10/2022 02:07	04/10/2022 02:10	Não classificada	3052
16409821	1	JMLT - 15301	04/10/2022 02:07	04/10/2022 02:10	Não classificada	2
16412130	1	JMLT - 15301	04/10/2022 11:59	04/10/2022 13:25	Meio ambiente - Descarga Atmosférica	1
16412598	2	JMLT - 15301	04/10/2022 05:53	04/10/2022 13:13	Meio ambiente - Árvore ou Vegetação	45
16412598	1	JMLT - 15301	04/10/2022 05:53	04/10/2022 13:13	Meio ambiente - Árvore ou Vegetação	127
16414448	1	JMLT - 15301	04/10/2022 19:39	04/10/2022 23:05	Meio ambiente - Árvore ou Vegetação	3
16414628	1	JMLT - 15301	04/10/2022 20:33	05/10/2022 00:00	Meio ambiente - Árvore ou Vegetação	39
16414621	1	JMLT - 15301	04/10/2022 19:48	05/10/2022 00:23	Meio ambiente - Descarga Atmosférica	80
16414813	1	JMLT - 15301	04/10/2022 09:36	04/10/2022 15:04	Não classificada	21
16412359	1	JMLT - 15301	04/10/2022 09:29	04/10/2022 14:32	Meio ambiente - Descarga Atmosférica	1
16412831	1	JMLT - 15301	04/10/2022 09:19	04/10/2022 15:40	Meio ambiente - Descarga Atmosférica	1
16412813	1	JMLT - 15301	04/10/2022 08:38	04/10/2022 16:19	Meio ambiente - Descarga Atmosférica	1
16414115	1	JMLT - 15301	04/10/2022 17:18	04/10/2022 20:53	Meio ambiente - Descarga Atmosférica	1
16516202	1	JMLT - 15301	04/10/2022 08:27	04/10/2022 14:35	Meio ambiente - Descarga Atmosférica	2
16414957	1	JMLT - 15301	04/10/2022 20:20	05/10/2022 08:39	Meio ambiente - Árvore ou Vegetação	2
16412498	1	JMLT - 15301	04/10/2022 14:02	04/10/2022 14:08	Meio ambiente - Árvore ou Vegetação	456
16411337	1	JMLT - 15301	04/10/2022 06:58	04/10/2022 09:34	Meio ambiente - Descarga Atmosférica	2
16415426	2	JMLT - 15301	05/10/2022 05:53	05/10/2022 10:42	Meio ambiente - Descarga Atmosférica	10
16415426	1	JMLT - 15301	05/10/2022 05:53	05/10/2022 10:42	Meio ambiente - Descarga Atmosférica	75
16419563	1	JMLT - 15301	05/10/2022 14:17	06/10/2022 10:41	Meio ambiente - Descarga Atmosférica	1
16418674	1	JMLT - 15301	05/10/2022 16:22	05/10/2022 22:50	Meio ambiente - Descarga Atmosférica	1
16416951	1	JMLT - 15301	05/10/2022 11:50	05/10/2022 16:01	Meio ambiente - Descarga Atmosférica	3
16418057	1	JMLT - 15301	05/10/2022 07:32	05/10/2022 19:44	Meio ambiente - Descarga Atmosférica	45
16547596	2	JMLT - 15301	05/10/2022 09:01	05/10/2022 15:58	Meio ambiente - Árvore ou Vegetação	31
16547596	1	JMLT - 15301	05/10/2022 09:01	05/10/2022 15:58	Meio ambiente - Árvore ou Vegetação	2
16416375	1	JMLT - 15301	05/10/2022 11:30	05/10/2022 14:38	Meio ambiente - Descarga Atmosférica	1
16421008	1	JMLT - 15301	06/10/2022 13:31	06/10/2022 16:10	Meio ambiente - Descarga Atmosférica	2
16415132	1	JNUQ - 15300	05/10/2022 07:30	05/10/2022 09:35	Não classificada	3



16415504	1	JNUT - 15299	04/10/2022 12:27	05/10/2022 10:58	Meio ambiente - Descarga Atmosférica	3
16416557	1	JNUT - 15299	04/10/2022 10:50	05/10/2022 15:25	Meio ambiente - Descarga Atmosférica	1
16412363	1	JNUT - 15299	04/10/2022 09:40	04/10/2022 14:37	Não classificada	1
16416110	1	JNUT - 15299	05/10/2022 10:35	05/10/2022 13:22	Não classificada	5
16425672	1	JNUT - 15299	06/10/2022 15:51	07/10/2022 15:00	Meio ambiente - Árvore ou Vegetação	1
16423135	1	JNUT - 15299	06/10/2022 18:24	07/10/2022 10:01	Não classificada	1
16409185	1	JPIU - 15298	03/10/2022 15:16	03/10/2022 18:59	Meio ambiente - Descarga Atmosférica	1
16416428	1	JPIU - 15298	03/10/2022 20:40	05/10/2022 15:01	Meio ambiente - Descarga Atmosférica	1
16409228	1	JPIU - 15298	03/10/2022 17:23	03/10/2022 19:59	Meio ambiente - Descarga Atmosférica	1
16422041	1	JPIU - 15298	06/10/2022 14:42	06/10/2022 20:34	Meio ambiente - Descarga Atmosférica	6
16425491	1	JPIU - 15298	06/10/2022 08:09	07/10/2022 16:15	Meio ambiente - Árvore ou Vegetação	1
16423256	1	JPIU - 15298	06/10/2022 10:22	07/10/2022 10:38	Meio ambiente - Descarga Atmosférica	5
16420972	1	JPIU - 15298	06/10/2022 09:38	06/10/2022 16:14	Meio ambiente - Descarga Atmosférica	2
16425489	1	JPIU - 15298	06/10/2022 10:08	07/10/2022 17:00	Meio ambiente - Árvore ou Vegetação	1
16423299	1	JPIU - 15298	06/10/2022 08:02	07/10/2022 10:55	Meio ambiente - Descarga Atmosférica	3
16412980	1	JQT - 16297	04/10/2022 13:12	04/10/2022 16:13	Meio ambiente - Árvore ou Vegetação	4
16413306	2	JQT - 16297	04/10/2022 10:45	04/10/2022 18:00	Não classificada	16
16413306	1	JQT - 16297	04/10/2022 10:45	04/10/2022 18:00	Não classificada	24
16417754	1	JQT - 16297	05/10/2022 13:55	05/10/2022 18:22	Não classificada	1
16417453	1	JQT - 16297	05/10/2022 09:27	05/10/2022 17:29	Não classificada	1
16421410	1	JQT - 16297	06/10/2022 13:47	06/10/2022 17:35	Não classificada	4
16413865	3	JQU - 15296	03/10/2022 18:04	04/10/2022 19:20	Meio ambiente - Descarga Atmosférica	9
16413865	2	JQU - 15296	03/10/2022 18:04	04/10/2022 19:20	Meio ambiente - Descarga Atmosférica	64
16413865	1	JQU - 15296	03/10/2022 18:04	04/10/2022 14:17	Meio ambiente - Descarga Atmosférica	41
16411195	1	JQU - 15296	03/10/2022 20:53	04/10/2022 09:06	Não classificada	2
16414979	1	JQU - 15296	04/10/2022 08:44	05/10/2022 08:58	Não classificada	2
16415270	1	JQU - 15296	04/10/2022 11:15	05/10/2022 10:10	Não classificada	1
16411775	1	JTA - 15295	04/10/2022 08:52	04/10/2022 12:02	Meio ambiente - Descarga Atmosférica	1
16412009	1	JTA - 15295	04/10/2022 08:25	04/10/2022 13:25	Meio ambiente - Descarga Atmosférica	1
16412160	1	JTA - 15295	04/10/2022 07:53	04/10/2022 13:53	Meio ambiente - Descarga Atmosférica	3
16411396	1	JTA - 15295	04/10/2022 07:41	04/10/2022 09:31	Não classificada	192
16409045	1	JUAV - 16296	03/10/2022 16:14	03/10/2022 17:50	Não classificada	1
16409858	1	JUAV - 16296	04/10/2022 01:40	04/10/2022 07:09	Meio ambiente - Descarga Atmosférica	5
16411430	1	JUAV - 16296	04/10/2022 08:08	04/10/2022 10:31	Não classificada	1
16411612	1	JUAV - 16296	04/10/2022 06:41	04/10/2022 11:40	Não classificada	191
16416100	1	JUAV - 16296	05/10/2022 09:20	05/10/2022 13:18	Não classificada	1
16415878	1	JUAV - 16296	05/10/2022 10:27	05/10/2022 12:35	Não classificada	1
16420706	1	JUAV - 16296	06/10/2022 13:32	06/10/2022 15:31	Não classificada	2
16416430	4	LAB - 15292	03/10/2022 17:23	05/10/2022 15:15	Meio ambiente - Árvore ou Vegetação	34
16416430	3	LAB - 15292	03/10/2022 17:23	04/10/2022 10:00	Meio ambiente - Árvore ou Vegetação	92
16416430	2	LAB - 15292	03/10/2022 17:23	04/10/2022 08:37	Meio ambiente - Árvore ou Vegetação	2
16416430	1	LAB - 15292	03/10/2022 17:23	04/10/2022 08:37	Meio ambiente - Árvore ou Vegetação	72
16411149	1	LAB - 15292	03/10/2022 17:55	04/10/2022 09:41	Não classificada	35
16411844	1	LAB - 15292	04/10/2022 09:54	04/10/2022 12:18	Meio ambiente - Vento	35
16418447	1	LAB - 15292	05/10/2022 14:06	05/10/2022 21:28	Meio ambiente - Descarga Atmosférica	2
16418370	1	LAB - 15292	05/10/2022 09:54	05/10/2022 21:07	Meio ambiente - Vento	10
16422116	1	LAB - 15292	06/10/2022 16:21	06/10/2022 20:46	Meio ambiente - Vento	5
16422116	2	LAB - 15292	06/10/2022 16:21	06/10/2022 20:46	Meio ambiente - Vento	192
16415932	1	LAVD - 15291	03/10/2022 17:10	05/10/2022 12:56	Meio ambiente - Descarga Atmosférica	2
16409119	1	LAVD - 15291	03/10/2022 17:08	03/10/2022 18:54	Meio ambiente - Vento	87
16419019	1	LAVD - 15291	03/10/2022 18:46	05/10/2022 16:11	Meio ambiente - Árvore ou Vegetação	3
16513057	1	LAVD - 15291	03/10/2022 23:06	03/10/2022 23:26	Não classificada	3
16513056	1	LAVD - 15291	03/10/2022 15:36	03/10/2022 23:06	Não classificada	18
16412319	1	LAVD - 15291	03/10/2022 17:45	04/10/2022 14:40	Meio ambiente - Árvore ou Vegetação	11
16481867	7	LAVD - 15291	03/10/2022 19:48	04/10/2022 09:29	Meio ambiente - Árvore ou Vegetação	2
16481867	6	LAVD - 15291	03/10/2022 19:48	04/10/2022 09:29	Meio ambiente - Árvore ou Vegetação	290
16481867	5	LAVD - 15291	03/10/2022 19:48	04/10/2022 01:34	Meio ambiente - Árvore ou Vegetação	236
16481867	4	LAVD - 15291	03/10/2022 19:48	04/10/2022 01:34	Meio ambiente - Árvore ou Vegetação	229
16481867	2	LAVD - 15291	03/10/2022 19:48	03/10/2022 19:58	Meio ambiente - Árvore ou Vegetação	106

16481867	1	LAVD - 15291	03/10/2022 19:48	03/10/2022 19:58	Meio ambiente - Árvore ou Vegetação	3
16481856	8	LAVD - 15291	03/10/2022 16:33	04/10/2022 10:11	Meio ambiente - Árvore ou Vegetação	46
16481856	7	LAVD - 15291	03/10/2022 16:33	03/10/2022 23:10	Meio ambiente - Árvore ou Vegetação	15
16481856	6	LAVD - 15291	03/10/2022 16:33	03/10/2022 19:44	Meio ambiente - Árvore ou Vegetação	238
16481856	5	LAVD - 15291	03/10/2022 16:33	03/10/2022 19:44	Meio ambiente - Árvore ou Vegetação	519
16554269	1	LAVD - 15291	03/10/2022 15:44	03/10/2022 15:58	Meio ambiente - Vento	2877
16481856	3	LAVD - 15291	03/10/2022 16:33	03/10/2022 18:50	Meio ambiente - Árvore ou Vegetação	106
16481856	2	LAVD - 15291	03/10/2022 16:33	03/10/2022 18:50	Meio ambiente - Árvore ou Vegetação	3
16415503	1	LAVD - 15291	03/10/2022 16:24	05/10/2022 11:06	Meio ambiente - Descarga Atmosférica	7
16481856	1	LAVD - 15291	03/10/2022 16:33	03/10/2022 16:37	Meio ambiente - Árvore ou Vegetação	2869
16415503	2	LAVD - 15291	03/10/2022 16:24	05/10/2022 11:06	Meio ambiente - Descarga Atmosférica	9
16554279	1	LAVD - 15291	03/10/2022 20:00	03/10/2022 22:48	Meio ambiente - Vento	12
16554278	1	LAVD - 15291	03/10/2022 19:37	03/10/2022 19:41	Meio ambiente - Vento	62
16554274	3	LAVD - 15291	03/10/2022 15:50	03/10/2022 16:13	Meio ambiente - Vento	490
16554274	2	LAVD - 15291	03/10/2022 15:50	03/10/2022 16:13	Meio ambiente - Vento	3060
16554274	1	LAVD - 15291	03/10/2022 15:50	03/10/2022 16:13	Meio ambiente - Vento	28
16554269	2	LAVD - 15291	03/10/2022 15:44	03/10/2022 16:23	Meio ambiente - Vento	2422
16554260	3	LAVD - 15291	03/10/2022 14:57	04/10/2022 03:34	Meio ambiente - Vento	1
16554260	2	LAVD - 15291	03/10/2022 14:57	03/10/2022 15:27	Meio ambiente - Vento	2263
16554260	1	LAVD - 15291	03/10/2022 14:57	03/10/2022 15:14	Meio ambiente - Vento	5373
16411701	1	LAVD - 15291	03/10/2022 17:22	04/10/2022 12:06	Meio ambiente - Vento	1
16561555	1	LAVD - 15291	05/10/2022 00:55	05/10/2022 05:53	Meio ambiente - Vento	55
16418908	1	LAVD - 15291	05/10/2022 15:32	06/10/2022 02:08	Não classificada	25
16416661	1	LAVD - 15291	05/10/2022 11:39	05/10/2022 15:21	Não classificada	3
16419935	1	LAVD - 15291	05/10/2022 11:14	06/10/2022 12:24	Meio ambiente - Vento	1
16415445	1	LAVD - 15291	05/10/2022 08:48	05/10/2022 10:32	Meio ambiente - Vento	4
16421366	1	LAVD - 15291	06/10/2022 12:52	06/10/2022 17:22	Não classificada	1
16421310	1	LAVD - 15291	06/10/2022 08:41	06/10/2022 17:13	Meio ambiente - Descarga Atmosférica	1
16409353	1	LBD - 16305	03/10/2022 15:13	03/10/2022 20:34	Meio ambiente - Descarga Atmosférica	1
16409611	1	LBD - 16305	03/10/2022 20:43	03/10/2022 22:48	Meio ambiente - Descarga Atmosférica	1
16411263	2	LBD - 16305	04/10/2022 05:25	04/10/2022 10:19	Meio ambiente - Descarga Atmosférica	6
16411263	1	LBD - 16305	04/10/2022 05:25	04/10/2022 10:19	Meio ambiente - Descarga Atmosférica	1
16413883	1	LBD - 16305	04/10/2022 11:45	04/10/2022 19:59	Meio ambiente - Descarga Atmosférica	4
16415938	1	LBD - 16305	04/10/2022 16:51	05/10/2022 12:47	Meio ambiente - Descarga Atmosférica	1
16426798	5	LBD - 16305	04/10/2022 04:44	08/10/2022 11:40	Meio ambiente - Vento	1
16426798	4	LBD - 16305	04/10/2022 04:44	08/10/2022 11:40	Meio ambiente - Vento	1
16426798	3	LBD - 16305	04/10/2022 04:44	05/10/2022 12:46	Meio ambiente - Vento	17
16412879	1	LBD - 16305	04/10/2022 10:32	04/10/2022 16:26	Meio ambiente - Vento	10
16414306	1	LBD - 16305	04/10/2022 15:57	04/10/2022 21:54	Meio ambiente - Descarga Atmosférica	3
16413278	1	LBD - 16305	04/10/2022 06:46	04/10/2022 18:26	Meio ambiente - Árvore ou Vegetação	12
16415909	1	LBD - 16305	05/10/2022 06:52	05/10/2022 11:31	Meio ambiente - Descarga Atmosférica	1
16418321	1	LBD - 16305	05/10/2022 19:21	05/10/2022 20:47	Meio ambiente - Descarga Atmosférica	2
16419137	1	LBD - 16305	05/10/2022 17:40	06/10/2022 08:51	Não classificada	4
16417364	1	LBD - 16305	05/10/2022 14:39	05/10/2022 16:49	Meio ambiente - Descarga Atmosférica	1
16416700	1	LBD - 16305	05/10/2022 12:52	05/10/2022 15:18	Meio ambiente - Árvore ou Vegetação	19
16422505	3	LBD - 16305	06/10/2022 17:42	06/10/2022 18:00	Não classificada	2
16422505	1	LBD - 16305	06/10/2022 17:42	06/10/2022 18:00	Não classificada	1
16421534	1	LBD - 16305	06/10/2022 15:28	06/10/2022 18:09	Não classificada	2
16420820	1	LBD - 16305	06/10/2022 10:16	06/10/2022 15:29	Meio ambiente - Árvore ou Vegetação	1
16414033	1	LFA - 16303	04/10/2022 15:28	04/10/2022 20:31	Meio ambiente - Árvore ou Vegetação	1
16414116	1	LFA - 16303	04/10/2022 17:26	04/10/2022 20:56	Meio ambiente - Descarga Atmosférica	2
16413928	1	LFA - 16303	04/10/2022 16:02	04/10/2022 20:12	Meio ambiente - Árvore ou Vegetação	16
16415700	1	LFA - 16303	05/10/2022 08:12	05/10/2022 11:47	Meio ambiente - Descarga Atmosférica	6
16421908	1	LFA - 16303	05/10/2022 08:48	06/10/2022 18:17	Meio ambiente - Árvore ou Vegetação	10
16421908	2	LFA - 16303	05/10/2022 08:48	06/10/2022 19:55	Meio ambiente - Árvore ou Vegetação	6
16480605	6	LFA - 16303	06/10/2022 15:27	06/10/2022 16:15	Meio ambiente - Vento	1
16480605	2	LFA - 16303	06/10/2022 15:27	06/10/2022 15:41	Meio ambiente - Vento	1
16421909	1	LFA - 16303	06/10/2022 18:35	06/10/2022 19:55	Meio ambiente - Árvore ou Vegetação	10
16411672	1	LGR - 15288	03/10/2022 20:16	04/10/2022 10:30	Meio ambiente - Árvore ou Vegetação	5

16556671	2	LGR - 15288	04/10/2022 21:41	04/10/2022 21:58	Meio ambiente - Descarga Atmosférica	22
16556671	1	LGR - 15288	04/10/2022 21:41	04/10/2022 21:58	Meio ambiente - Descarga Atmosférica	3
16556670	4	LGR - 15288	04/10/2022 18:07	05/10/2022 13:17	Meio ambiente - Descarga Atmosférica	33
16556670	3	LGR - 15288	04/10/2022 18:07	05/10/2022 13:17	Meio ambiente - Descarga Atmosférica	1
16556670	2	LGR - 15288	04/10/2022 18:07	05/10/2022 11:35	Meio ambiente - Descarga Atmosférica	91
16556670	1	LGR - 15288	04/10/2022 18:07	05/10/2022 11:35	Meio ambiente - Descarga Atmosférica	48
16556669	4	LGR - 15288	04/10/2022 16:28	04/10/2022 18:03	Meio ambiente - Descarga Atmosférica	166
16556669	3	LGR - 15288	04/10/2022 16:28	04/10/2022 18:03	Meio ambiente - Descarga Atmosférica	54
16556669	2	LGR - 15288	04/10/2022 16:28	04/10/2022 18:03	Meio ambiente - Descarga Atmosférica	17
16556669	1	LGR - 15288	04/10/2022 16:28	04/10/2022 18:03	Meio ambiente - Descarga Atmosférica	1
16556668	14	LGR - 15288	04/10/2022 15:45	05/10/2022 12:25	Meio ambiente - Descarga Atmosférica	68
16556668	13	LGR - 15288	04/10/2022 15:45	05/10/2022 12:25	Meio ambiente - Descarga Atmosférica	13
16556668	12	LGR - 15288	04/10/2022 15:45	05/10/2022 12:25	Meio ambiente - Descarga Atmosférica	1
16556668	11	LGR - 15288	04/10/2022 15:45	05/10/2022 11:47	Meio ambiente - Descarga Atmosférica	2
16556668	10	LGR - 15288	04/10/2022 15:45	05/10/2022 11:46	Meio ambiente - Descarga Atmosférica	2
16556668	9	LGR - 15288	04/10/2022 15:45	05/10/2022 11:24	Meio ambiente - Descarga Atmosférica	4
16556668	8	LGR - 15288	04/10/2022 15:45	05/10/2022 11:24	Meio ambiente - Descarga Atmosférica	13
16556668	7	LGR - 15288	04/10/2022 15:45	04/10/2022 22:38	Meio ambiente - Descarga Atmosférica	2
16556668	6	LGR - 15288	04/10/2022 15:45	04/10/2022 22:38	Meio ambiente - Descarga Atmosférica	1
16556668	5	LGR - 15288	04/10/2022 15:45	04/10/2022 22:38	Meio ambiente - Descarga Atmosférica	32
16556668	4	LGR - 15288	04/10/2022 15:45	04/10/2022 20:25	Meio ambiente - Descarga Atmosférica	4
16556668	3	LGR - 15288	04/10/2022 15:45	04/10/2022 20:25	Meio ambiente - Descarga Atmosférica	1
16556668	2	LGR - 15288	04/10/2022 15:45	04/10/2022 18:03	Meio ambiente - Descarga Atmosférica	18
16556668	1	LGR - 15288	04/10/2022 15:45	04/10/2022 18:03	Meio ambiente - Descarga Atmosférica	2
16415228	1	LGR - 15288	04/10/2022 16:22	05/10/2022 09:56	Não classificada	5
16473510	2	LGR - 15288	04/10/2022 16:24	04/10/2022 17:13	Meio ambiente - Vento	1
16414014	1	LGR - 15288	04/10/2022 16:00	04/10/2022 17:30	Meio ambiente - Vento	68
16411086	3	LGT - 16304	04/10/2022 05:03	04/10/2022 09:10	Não classificada	3
16411086	2	LGT - 16304	04/10/2022 05:03	04/10/2022 09:10	Não classificada	720
16411086	1	LGT - 16304	04/10/2022 05:03	04/10/2022 09:10	Não classificada	29
16477533	2	LGT - 16304	04/10/2022 03:33	04/10/2022 06:04	Meio ambiente - Vento	330
16477533	1	LGT - 16304	04/10/2022 03:33	04/10/2022 05:38	Meio ambiente - Vento	36
16415863	1	LGT - 16304	04/10/2022 19:05	05/10/2022 12:16	Meio ambiente - Descarga Atmosférica	1
16416763	1	LGT - 16304	04/10/2022 18:28	05/10/2022 15:44	Não classificada	13
16412844	1	LGT - 16304	04/10/2022 09:39	04/10/2022 16:04	Meio ambiente - Descarga Atmosférica	1
16410032	1	LGT - 16304	04/10/2022 07:20	04/10/2022 08:39	Meio ambiente - Descarga Atmosférica	1
16418875	1	LGT - 16304	05/10/2022 21:09	06/10/2022 00:00	Não classificada	1
16419284	1	LGT - 16304	05/10/2022 10:10	06/10/2022 09:36	Meio ambiente - Vento	12
16422202	1	LGT - 16304	06/10/2022 20:26	06/10/2022 21:17	Não classificada	1
16422354	1	LGT - 16304	06/10/2022 06:36	06/10/2022 20:05	Meio ambiente - Árvore ou Vegetação	2
16420936	1	LJA - 15286	05/10/2022 08:03	06/10/2022 16:07	Meio ambiente - Descarga Atmosférica	6
16420050	1	LJA - 15286	05/10/2022 07:29	06/10/2022 13:12	Meio ambiente - Descarga Atmosférica	1
16419709	1	LJA - 15286	05/10/2022 06:55	06/10/2022 11:22	Meio ambiente - Descarga Atmosférica	1
16419369	2	LJA - 15286	05/10/2022 15:04	06/10/2022 09:53	Meio ambiente - Descarga Atmosférica	12
16420787	1	LJA - 15286	05/10/2022 19:26	06/10/2022 15:57	Meio ambiente - Descarga Atmosférica	2
16418142	1	LJA - 15286	05/10/2022 17:56	05/10/2022 20:09	Meio ambiente - Árvore ou Vegetação	9
16419316	1	LJA - 15286	05/10/2022 08:26	06/10/2022 09:51	Meio ambiente - Descarga Atmosférica	1
16422762	1	LJA - 15286	06/10/2022 18:13	07/10/2022 08:11	Meio ambiente - Descarga Atmosférica	1
16420986	1	LJA - 15286	06/10/2022 11:33	06/10/2022 16:03	Meio ambiente - Descarga Atmosférica	6
16423846	1	LJA - 15286	06/10/2022 13:55	07/10/2022 14:06	Meio ambiente - Árvore ou Vegetação	3
16409888	1	LNT - 16306	03/10/2022 16:59	04/10/2022 07:37	Meio ambiente - Descarga Atmosférica	1
16413146	1	LNT - 16306	03/10/2022 16:00	04/10/2022 17:33	Meio ambiente - Descarga Atmosférica	1
16412936	1	LNT - 16306	04/10/2022 12:13	04/10/2022 16:31	Meio ambiente - Descarga Atmosférica	7
16412864	1	LNT - 16306	04/10/2022 10:00	04/10/2022 16:34	Meio ambiente - Descarga Atmosférica	1
16411744	1	LNT - 16306	04/10/2022 08:26	04/10/2022 10:55	Meio ambiente - Descarga Atmosférica	721
16414887	1	LNT - 16306	04/10/2022 15:57	05/10/2022 08:11	Não classificada	4
16418130	1	LNT - 16306	05/10/2022 14:34	05/10/2022 19:50	Não classificada	1
16416512	1	LNT - 16306	05/10/2022 10:24	05/10/2022 14:57	Meio ambiente - Descarga Atmosférica	7
16420364	1	LNT - 16306	06/10/2022 10:07	06/10/2022 14:02	Meio ambiente - Árvore ou Vegetação	1

16415399	2	LPTU - 15285	04/10/2022 08:02	05/10/2022 10:40	Meio ambiente - Descarga Atmosférica	9
16415399	1	LPTU - 15285	04/10/2022 08:02	05/10/2022 10:40	Meio ambiente - Descarga Atmosférica	5
16415515	1	LPTU - 15285	04/10/2022 20:14	05/10/2022 11:03	Meio ambiente - Descarga Atmosférica	1
16412576	1	LPTU - 15285	04/10/2022 10:23	04/10/2022 14:57	Meio ambiente - Descarga Atmosférica	21
16411773	1	LPTU - 15285	04/10/2022 08:51	04/10/2022 10:53	Meio ambiente - Descarga Atmosférica	4
16412870	1	LPTU - 15285	04/10/2022 10:17	04/10/2022 16:05	Meio ambiente - Descarga Atmosférica	4
16413933	2	LPTU - 15285	04/10/2022 16:16	04/10/2022 19:50	Meio ambiente - Descarga Atmosférica	13
16413933	1	LPTU - 15285	04/10/2022 16:16	04/10/2022 19:50	Meio ambiente - Descarga Atmosférica	52
16411928	1	LPTU - 15285	04/10/2022 06:57	04/10/2022 12:29	Meio ambiente - Árvore ou Vegetação	6
16414573	1	LPTU - 15285	04/10/2022 17:01	04/10/2022 23:48	Meio ambiente - Árvore ou Vegetação	29
16416264	1	LPTU - 15285	04/10/2022 16:12	05/10/2022 14:24	Meio ambiente - Descarga Atmosférica	1
16500728	2	LPTU - 15285	04/10/2022 15:57	04/10/2022 20:50	Meio ambiente - Descarga Atmosférica	8
16500728	1	LPTU - 15285	04/10/2022 15:57	04/10/2022 20:50	Meio ambiente - Descarga Atmosférica	12
16414034	1	LPTU - 15285	04/10/2022 15:39	04/10/2022 20:20	Não classificada	1
16411622	1	LPTU - 15285	04/10/2022 07:08	04/10/2022 11:30	Meio ambiente - Descarga Atmosférica	2
16411088	2	LPTU - 15285	04/10/2022 05:52	04/10/2022 08:56	Não classificada	1
16411260	1	LPTU - 15285	04/10/2022 05:06	04/10/2022 10:00	Meio ambiente - Descarga Atmosférica	1
16411088	1	LPTU - 15285	04/10/2022 05:52	04/10/2022 08:56	Não classificada	72
16420020	1	LPTU - 15285	05/10/2022 09:07	06/10/2022 11:30	Meio ambiente - Árvore ou Vegetação	3
16417876	1	LPTU - 15285	05/10/2022 14:42	05/10/2022 18:39	Meio ambiente - Descarga Atmosférica	2
16423221	1	LPTU - 15285	06/10/2022 18:10	07/10/2022 10:30	Meio ambiente - Descarga Atmosférica	4
16425601	1	LPTU - 15285	06/10/2022 09:38	07/10/2022 17:10	Meio ambiente - Árvore ou Vegetação	3
16419260	1	LPTU - 15285	06/10/2022 06:56	06/10/2022 09:27	Meio ambiente - Descarga Atmosférica	77
16421390	1	LUZU - 15284	03/10/2022 20:16	06/10/2022 15:00	Meio ambiente - Árvore ou Vegetação	1
16408993	1	LUZU - 15284	03/10/2022 15:32	03/10/2022 17:53	Meio ambiente - Vento	45
16408677	2	LUZU - 15284	03/10/2022 16:16	03/10/2022 17:50	Meio ambiente - Árvore ou Vegetação	43
16408677	1	LUZU - 15284	03/10/2022 16:16	03/10/2022 17:50	Meio ambiente - Árvore ou Vegetação	5
16409602	1	LUZU - 15284	03/10/2022 18:20	03/10/2022 22:42	Meio ambiente - Descarga Atmosférica	2
16411210	1	LUZU - 15284	03/10/2022 22:01	04/10/2022 10:18	Meio ambiente - Descarga Atmosférica	3
16409725	1	LUZU - 15284	03/10/2022 21:24	03/10/2022 23:37	Meio ambiente - Descarga Atmosférica	5
16418279	2	LUZU - 15284	04/10/2022 14:45	04/10/2022 15:03	Meio ambiente - Vento	2093
16413337	1	LUZU - 15284	04/10/2022 11:56	04/10/2022 17:47	Não classificada	1
16421392	4	LUZU - 15284	04/10/2022 16:22	06/10/2022 18:10	Meio ambiente - Árvore ou Vegetação	2
16421392	3	LUZU - 15284	04/10/2022 16:22	04/10/2022 18:13	Meio ambiente - Árvore ou Vegetação	2
16421392	2	LUZU - 15284	04/10/2022 16:22	04/10/2022 18:13	Meio ambiente - Árvore ou Vegetação	1
16421392	1	LUZU - 15284	04/10/2022 16:22	04/10/2022 18:13	Meio ambiente - Árvore ou Vegetação	2
16421391	1	LUZU - 15284	04/10/2022 13:52	06/10/2022 15:00	Meio ambiente - Árvore ou Vegetação	4
16526509	1	LUZU - 15284	04/10/2022 08:32	05/10/2022 17:13	Meio ambiente - Descarga Atmosférica	1
16416578	1	LUZU - 15284	04/10/2022 19:59	05/10/2022 15:30	Meio ambiente - Descarga Atmosférica	1
16418279	1	LUZU - 15284	04/10/2022 14:45	04/10/2022 14:53	Meio ambiente - Vento	1337
16412560	1	LUZU - 15284	04/10/2022 09:49	04/10/2022 15:05	Não classificada	4
16414088	1	LUZU - 15284	04/10/2022 17:20	04/10/2022 20:45	Não classificada	88
16413537	1	LUZU - 15284	04/10/2022 15:34	04/10/2022 18:25	Meio ambiente - Árvore ou Vegetação	7
16416564	1	LUZU - 15284	04/10/2022 17:10	05/10/2022 15:16	Meio ambiente - Descarga Atmosférica	2
16415897	1	LUZU - 15284	04/10/2022 15:29	05/10/2022 12:45	Meio ambiente - Árvore ou Vegetação	1
16417975	1	LUZU - 15284	04/10/2022 15:27	05/10/2022 19:15	Meio ambiente - Árvore ou Vegetação	13
16413483	1	LUZU - 15284	04/10/2022 15:11	04/10/2022 18:30	Não classificada	39
16409975	1	LUZU - 15284	04/10/2022 06:51	04/10/2022 08:11	Meio ambiente - Árvore ou Vegetação	16
16421868	1	LUZU - 15284	04/10/2022 15:26	06/10/2022 19:30	Meio ambiente - Árvore ou Vegetação	1
16413638	1	LUZU - 15284	04/10/2022 14:15	04/10/2022 19:04	Não classificada	1
16421742	3	LUZU - 15284	04/10/2022 05:53	06/10/2022 17:08	Meio ambiente - Árvore ou Vegetação	24
16421742	2	LUZU - 15284	04/10/2022 05:53	06/10/2022 17:08	Meio ambiente - Árvore ou Vegetação	7
16421742	1	LUZU - 15284	04/10/2022 05:53	06/10/2022 10:43	Meio ambiente - Árvore ou Vegetação	2
16418279	3	LUZU - 15284	04/10/2022 14:45	04/10/2022 16:39	Meio ambiente - Vento	723
16416472	3	LUZU - 15284	05/10/2022 06:18	05/10/2022 14:47	Não classificada	19
16416472	2	LUZU - 15284	05/10/2022 06:18	05/10/2022 14:47	Não classificada	6
16416472	1	LUZU - 15284	05/10/2022 06:18	05/10/2022 14:47	Não classificada	2
16417601	1	LUZU - 15284	05/10/2022 13:44	05/10/2022 17:38	Meio ambiente - Descarga Atmosférica	1
16421744	1	LUZU - 15284	05/10/2022 13:47	05/10/2022 14:08	Meio ambiente - Árvore ou Vegetação	72

16418193	1	LUZU - 15284	05/10/2022 10:02	05/10/2022 19:39	Meio ambiente - Árvore ou Vegetação	6
16417768	1	LUZU - 15284	05/10/2022 15:54	05/10/2022 18:18	Meio ambiente - Descarga Atmosférica	1
16417994	1	LUZU - 15284	05/10/2022 13:35	05/10/2022 19:10	Meio ambiente - Árvore ou Vegetação	56
16418339	1	LUZU - 15284	05/10/2022 08:56	05/10/2022 15:34	Meio ambiente - Vento	4
16416709	1	LUZU - 15284	05/10/2022 13:03	05/10/2022 15:06	Meio ambiente - Descarga Atmosférica	1
16417339	1	LUZU - 15284	05/10/2022 13:18	05/10/2022 17:09	Meio ambiente - Descarga Atmosférica	1
16418339	2	LUZU - 15284	05/10/2022 08:56	05/10/2022 17:33	Meio ambiente - Vento	1
16421743	1	LUZU - 15284	05/10/2022 12:19	05/10/2022 13:28	Meio ambiente - Árvore ou Vegetação	10
16417316	1	LUZU - 15284	05/10/2022 11:52	05/10/2022 17:00	Meio ambiente - Descarga Atmosférica	5
16416793	1	LUZU - 15284	05/10/2022 11:06	05/10/2022 15:44	Meio ambiente - Descarga Atmosférica	4
16416113	1	LUZU - 15284	05/10/2022 10:45	05/10/2022 13:24	Meio ambiente - Descarga Atmosférica	1
16417575	1	LUZU - 15284	05/10/2022 08:42	05/10/2022 17:45	Não classificada	2
16409029	1	MAGT - 15283	03/10/2022 15:55	03/10/2022 18:28	Meio ambiente - Árvore ou Vegetação	2
16417856	1	MAGT - 15283	05/10/2022 14:44	05/10/2022 17:03	Não classificada	3
16419527	1	MAGT - 15283	05/10/2022 21:36	06/10/2022 10:37	Meio ambiente - Descarga Atmosférica	1
16419252	1	MAGT - 15283	05/10/2022 20:58	06/10/2022 09:25	Meio ambiente - Descarga Atmosférica	5
16419027	1	MAGT - 15283	05/10/2022 18:47	06/10/2022 07:56	Meio ambiente - Descarga Atmosférica	2
16417869	1	MAGT - 15283	05/10/2022 11:32	05/10/2022 16:32	Meio ambiente - Árvore ou Vegetação	132
16417854	1	MAGT - 15283	05/10/2022 07:57	05/10/2022 17:03	Não classificada	2
16422756	1	MAGT - 15283	06/10/2022 16:02	07/10/2022 08:04	Meio ambiente - Árvore ou Vegetação	2
16420990	1	MAGT - 15283	06/10/2022 11:50	06/10/2022 16:10	Meio ambiente - Descarga Atmosférica	1
16546035	1	MAGU - 15282	04/10/2022 17:17	05/10/2022 09:06	Não classificada	1
16417472	1	MAGU - 15282	05/10/2022 11:30	05/10/2022 17:29	Não classificada	47
16420688	1	MAGU - 15282	06/10/2022 13:15	06/10/2022 14:46	Não classificada	1
16476366	5	MAL - 15281	03/10/2022 23:06	03/10/2022 23:18	Não classificada	3
16476366	4	MAL - 15281	03/10/2022 23:06	03/10/2022 23:18	Não classificada	6
16476366	3	MAL - 15281	03/10/2022 23:06	03/10/2022 23:18	Não classificada	1
16487251	10	MAL - 15281	03/10/2022 22:44	05/10/2022 13:30	Meio ambiente - Vento	85
16487251	9	MAL - 15281	03/10/2022 22:44	04/10/2022 19:19	Meio ambiente - Vento	508
16487251	8	MAL - 15281	03/10/2022 22:44	04/10/2022 12:52	Meio ambiente - Vento	1
16487251	7	MAL - 15281	03/10/2022 22:44	04/10/2022 12:52	Meio ambiente - Vento	1322
16487251	6	MAL - 15281	03/10/2022 22:44	04/10/2022 10:17	Meio ambiente - Vento	1
16487251	5	MAL - 15281	03/10/2022 22:44	04/10/2022 10:17	Meio ambiente - Vento	122
16487251	4	MAL - 15281	03/10/2022 22:44	04/10/2022 03:41	Meio ambiente - Vento	527
16487251	3	MAL - 15281	03/10/2022 22:44	04/10/2022 03:41	Meio ambiente - Vento	5
16487251	2	MAL - 15281	03/10/2022 22:44	04/10/2022 02:00	Meio ambiente - Vento	361
16487251	1	MAL - 15281	03/10/2022 22:44	03/10/2022 22:54	Meio ambiente - Vento	2532
16414774	3	MAL - 15281	03/10/2022 22:40	04/10/2022 01:30	Meio ambiente - Vento	618
16414774	2	MAL - 15281	03/10/2022 22:40	04/10/2022 01:30	Meio ambiente - Vento	813
16414774	1	MAL - 15281	03/10/2022 22:40	04/10/2022 01:30	Meio ambiente - Vento	3
16425274	1	MAL - 15281	06/10/2022 17:55	07/10/2022 18:41	Meio ambiente - Vento	2
16533273	1	MAL - 15281	06/10/2022 17:46	07/10/2022 16:19	Meio ambiente - Árvore ou Vegetação	29
16421682	1	MAL - 15281	06/10/2022 16:42	06/10/2022 18:32	Meio ambiente - Árvore ou Vegetação	273
16421015	1	MAL - 15281	06/10/2022 14:00	06/10/2022 16:20	Meio ambiente - Árvore ou Vegetação	12
16419468	1	MAL - 15281	06/10/2022 07:07	06/10/2022 10:19	Não classificada	1
16419433	1	MAL - 15281	06/10/2022 06:47	06/10/2022 10:14	Não classificada	1
16419255	1	MAL - 15281	06/10/2022 06:12	06/10/2022 09:27	Meio ambiente - Árvore ou Vegetação	113
16421803	1	MAL - 15281	06/10/2022 12:58	06/10/2022 17:31	Meio ambiente - Árvore ou Vegetação	35
16409445	1	MCDD - 15280	03/10/2022 16:32	03/10/2022 21:30	Não classificada	45
16408704	1	MCDD - 15280	03/10/2022 15:04	03/10/2022 17:31	Não classificada	1
16409540	1	MCDD - 15280	03/10/2022 17:45	03/10/2022 22:05	Meio ambiente - Descarga Atmosférica	1
16409520	1	MCDD - 15280	03/10/2022 15:10	03/10/2022 17:07	Meio ambiente - Árvore ou Vegetação	7
16416567	2	MCDD - 15280	04/10/2022 15:36	05/10/2022 15:23	Não classificada	36
16416567	1	MCDD - 15280	04/10/2022 15:36	05/10/2022 15:23	Não classificada	129
16413705	1	MCDD - 15280	04/10/2022 16:09	04/10/2022 18:00	Meio ambiente - Descarga Atmosférica	1
16417409	1	MCDD - 15280	04/10/2022 13:34	04/10/2022 15:38	Meio ambiente - Vento	3
16416568	3	MCDD - 15280	05/10/2022 12:30	05/10/2022 15:23	Não classificada	1
16416568	2	MCDD - 15280	05/10/2022 12:30	05/10/2022 15:23	Não classificada	3
16416568	1	MCDD - 15280	05/10/2022 12:30	05/10/2022 15:23	Não classificada	55



16422185	1	MCDD - 15280	06/10/2022 15:26	06/10/2022 21:14	Não classificada	1
16420660	1	MCDD - 15280	06/10/2022 12:20	06/10/2022 14:52	Meio ambiente - Árvore ou Vegetação	67
16477039	14	MCH - 15649	05/10/2022 18:11	05/10/2022 18:20	Não classificada	859
16477039	13	MCH - 15649	05/10/2022 18:11	05/10/2022 18:20	Não classificada	340
16477039	12	MCH - 15649	05/10/2022 18:11	05/10/2022 18:20	Não classificada	1963
16477039	11	MCH - 15649	05/10/2022 18:11	05/10/2022 18:20	Não classificada	2
16477039	10	MCH - 15649	05/10/2022 18:11	05/10/2022 18:20	Não classificada	1
16477039	9	MCH - 15649	05/10/2022 18:11	05/10/2022 18:20	Não classificada	1129
16477039	8	MCH - 15649	05/10/2022 18:11	05/10/2022 18:14	Não classificada	56
16477039	7	MCH - 15649	05/10/2022 18:11	05/10/2022 18:14	Não classificada	836
16477039	5	MCH - 15649	05/10/2022 18:11	05/10/2022 18:14	Não classificada	1
16477039	4	MCH - 15649	05/10/2022 18:11	05/10/2022 18:14	Não classificada	142
16417494	1	MCH - 15649	05/10/2022 13:11	05/10/2022 17:26	Não classificada	1
16423873	4	MCH - 15649	06/10/2022 05:36	07/10/2022 13:40	Meio ambiente - Árvore ou Vegetação	14
16423873	3	MCH - 15649	06/10/2022 05:36	06/10/2022 12:47	Meio ambiente - Árvore ou Vegetação	63
16423873	2	MCH - 15649	06/10/2022 05:36	06/10/2022 12:47	Meio ambiente - Árvore ou Vegetação	32
16423873	1	MCH - 15649	06/10/2022 05:36	06/10/2022 09:38	Meio ambiente - Árvore ou Vegetação	8
16411072	1	MCLD - 15278	03/10/2022 19:24	04/10/2022 08:59	Meio ambiente - Descarga Atmosférica	2
16409928	1	MCLD - 15278	03/10/2022 16:22	04/10/2022 07:59	Não classificada	9
16412183	1	MCLD - 15278	04/10/2022 10:49	04/10/2022 13:53	Meio ambiente - Descarga Atmosférica	10
16411879	1	MCLD - 15278	04/10/2022 10:38	04/10/2022 11:38	Meio ambiente - Descarga Atmosférica	1
16412106	1	MCLD - 15278	04/10/2022 06:38	04/10/2022 13:25	Não classificada	2
16411717	1	MCLD - 15278	04/10/2022 06:49	04/10/2022 11:46	Meio ambiente - Descarga Atmosférica	76
16417583	1	MCLD - 15278	05/10/2022 10:09	05/10/2022 17:58	Não classificada	1
16417507	1	MCLD - 15278	05/10/2022 12:03	05/10/2022 17:15	Meio ambiente - Árvore ou Vegetação	12
16418750	1	MCLD - 15278	05/10/2022 13:03	05/10/2022 23:21	Não classificada	1
16417288	2	MCLD - 15278	05/10/2022 09:42	05/10/2022 17:03	Não classificada	5
16417288	1	MCLD - 15278	05/10/2022 09:42	05/10/2022 17:03	Não classificada	2
16413255	1	MCLQ - 16309	04/10/2022 10:24	04/10/2022 16:49	Não classificada	1
16412055	3	MDH - 16310	04/10/2022 05:05	04/10/2022 12:27	Meio ambiente - Árvore ou Vegetação	338
16412055	2	MDH - 16310	04/10/2022 05:05	04/10/2022 07:09	Meio ambiente - Árvore ou Vegetação	1
16412055	1	MDH - 16310	04/10/2022 05:05	04/10/2022 07:09	Meio ambiente - Árvore ou Vegetação	4063
16414717	2	MDH - 16310	04/10/2022 20:05	04/10/2022 20:08	Meio ambiente - Árvore ou Vegetação	1
16414717	1	MDH - 16310	04/10/2022 20:05	04/10/2022 20:08	Meio ambiente - Árvore ou Vegetação	477
16413025	1	MDH - 16310	04/10/2022 13:53	04/10/2022 16:20	Meio ambiente - Árvore ou Vegetação	29
16419519	1	MDH - 16310	05/10/2022 17:06	06/10/2022 10:37	Não classificada	1
16412473	1	MDI - 16307	03/10/2022 14:54	04/10/2022 14:55	Meio ambiente - Descarga Atmosférica	1
16508394	2	MDI - 16307	03/10/2022 14:49	03/10/2022 21:20	Meio ambiente - Descarga Atmosférica	6
16508394	1	MDI - 16307	03/10/2022 14:49	03/10/2022 21:20	Meio ambiente - Descarga Atmosférica	9
16508452	3	MDI - 16307	03/10/2022 15:03	04/10/2022 12:01	Não classificada	5
16508452	2	MDI - 16307	03/10/2022 15:03	04/10/2022 12:01	Não classificada	16
16508452	1	MDI - 16307	03/10/2022 15:03	04/10/2022 12:01	Não classificada	46
16414105	1	MDI - 16307	04/10/2022 12:37	04/10/2022 20:58	Meio ambiente - Descarga Atmosférica	1
16418723	1	MDI - 16307	04/10/2022 11:16	05/10/2022 23:06	Meio ambiente - Vento	7
16413216	1	MDI - 16307	04/10/2022 08:23	04/10/2022 17:24	Meio ambiente - Descarga Atmosférica	1
16417908	1	MDI - 16307	04/10/2022 16:12	05/10/2022 19:06	Não classificada	1
16439863	3	MDI - 16307	04/10/2022 12:29	07/10/2022 17:30	Não classificada	4
16439863	2	MDI - 16307	04/10/2022 12:29	05/10/2022 12:30	Não classificada	1
16439863	1	MDI - 16307	04/10/2022 12:29	05/10/2022 12:30	Não classificada	11
16418211	1	MDI - 16307	05/10/2022 10:58	05/10/2022 20:18	Não classificada	5
16421852	1	MDI - 16307	06/10/2022 16:27	06/10/2022 19:07	Meio ambiente - Descarga Atmosférica	1
16413587	1	MFED - 15276	03/10/2022 15:10	04/10/2022 17:00	Meio ambiente - Vento	24
16413271	1	MFED - 15276	03/10/2022 20:03	04/10/2022 17:58	Meio ambiente - Descarga Atmosférica	2
16409422	1	MFED - 15276	03/10/2022 17:11	03/10/2022 21:13	Meio ambiente - Descarga Atmosférica	5
16408663	1	MFED - 15276	03/10/2022 14:38	03/10/2022 16:08	Meio ambiente - Árvore ou Vegetação	36
16487364	2	MFED - 15276	03/10/2022 14:01	03/10/2022 14:22	Meio ambiente - Árvore ou Vegetação	2
16409463	1	MFED - 15276	03/10/2022 14:16	03/10/2022 21:39	Meio ambiente - Descarga Atmosférica	1
16413863	1	MFED - 15276	03/10/2022 15:37	04/10/2022 19:40	Meio ambiente - Vento	4
16413361	3	MFED - 15276	04/10/2022 12:29	04/10/2022 13:41	Meio ambiente - Árvore ou Vegetação	27

16413361	2	MFED - 15276	04/10/2022 12:29	04/10/2022 13:41	Meio ambiente - Árvore ou Vegetação	1212
16413361	1	MFED - 15276	04/10/2022 12:29	04/10/2022 13:41	Meio ambiente - Árvore ou Vegetação	19
16413300	1	MFED - 15276	04/10/2022 10:56	04/10/2022 16:46	Meio ambiente - Descarga Atmosférica	1
16414121	1	MFED - 15276	04/10/2022 18:08	04/10/2022 20:58	Meio ambiente - Vento	53
16413754	1	MFED - 15276	04/10/2022 16:42	04/10/2022 19:21	Meio ambiente - Vento	65
16413440	1	MFED - 15276	04/10/2022 14:46	04/10/2022 16:19	Meio ambiente - Árvore ou Vegetação	272
16413361	4	MFED - 15276	04/10/2022 12:29	04/10/2022 17:03	Meio ambiente - Árvore ou Vegetação	25
16413018	1	MFED - 15276	04/10/2022 13:46	04/10/2022 16:18	Meio ambiente - Descarga Atmosférica	1
16418555	1	MFED - 15276	05/10/2022 18:51	05/10/2022 22:01	Não classificada	20
16420256	1	MFED - 15276	05/10/2022 16:53	05/10/2022 19:01	Meio ambiente - Árvore ou Vegetação	5
16418295	1	MFED - 15276	05/10/2022 14:31	05/10/2022 20:48	Meio ambiente - Árvore ou Vegetação	1
16417753	1	MFED - 15276	05/10/2022 13:46	05/10/2022 18:12	Meio ambiente - Árvore ou Vegetação	1
16418337	1	MFED - 15276	05/10/2022 13:07	05/10/2022 21:00	Não classificada	4
16483998	21	MFED - 15276	06/10/2022 22:53	06/10/2022 23:10	Não classificada	1384
16483998	20	MFED - 15276	06/10/2022 22:53	06/10/2022 23:10	Não classificada	335
16483998	19	MFED - 15276	06/10/2022 22:53	06/10/2022 23:10	Não classificada	192
16483998	18	MFED - 15276	06/10/2022 22:53	06/10/2022 23:10	Não classificada	256
16483998	17	MFED - 15276	06/10/2022 22:53	06/10/2022 23:10	Não classificada	10
16483998	16	MFED - 15276	06/10/2022 22:53	06/10/2022 22:56	Não classificada	186
16483998	15	MFED - 15276	06/10/2022 22:53	06/10/2022 22:56	Não classificada	2249
16483998	14	MFED - 15276	06/10/2022 22:53	06/10/2022 22:56	Não classificada	1342
16483998	13	MFED - 15276	06/10/2022 22:53	06/10/2022 22:56	Não classificada	716
16483998	11	MFED - 15276	06/10/2022 22:53	06/10/2022 22:56	Não classificada	4
16483998	10	MFED - 15276	06/10/2022 22:53	06/10/2022 22:56	Não classificada	708
16483998	8	MFED - 15276	06/10/2022 22:53	06/10/2022 22:56	Não classificada	4423
16483998	7	MFED - 15276	06/10/2022 22:53	06/10/2022 22:56	Não classificada	121
16424582	1	MFED - 15276	06/10/2022 18:45	07/10/2022 16:20	Meio ambiente - Árvore ou Vegetação	1
16422120	2	MFED - 15276	06/10/2022 16:43	06/10/2022 20:48	Meio ambiente - Árvore ou Vegetação	2
16422120	1	MFED - 15276	06/10/2022 16:43	06/10/2022 20:48	Meio ambiente - Árvore ou Vegetação	1
16422046	1	MFED - 15276	06/10/2022 16:40	06/10/2022 20:24	Meio ambiente - Árvore ou Vegetação	4
16420816	1	MFED - 15276	06/10/2022 09:37	06/10/2022 15:37	Meio ambiente - Vento	12
16483998	9	MFED - 15276	06/10/2022 22:53	06/10/2022 22:56	Não classificada	6
16420257	1	MFED - 15276	06/10/2022 13:21	06/10/2022 14:34	Meio ambiente - Árvore ou Vegetação	5
16483998	12	MFED - 15276	06/10/2022 22:53	06/10/2022 22:56	Não classificada	653
16408723	1	MHC - 15275	03/10/2022 15:30	03/10/2022 16:06	Meio ambiente - Árvore ou Vegetação	47
16418400	5	MHC - 15275	04/10/2022 16:01	04/10/2022 21:42	Meio ambiente - Descarga Atmosférica	299
16418400	4	MHC - 15275	04/10/2022 16:01	04/10/2022 21:42	Meio ambiente - Descarga Atmosférica	33
16418400	3	MHC - 15275	04/10/2022 16:01	04/10/2022 21:24	Meio ambiente - Descarga Atmosférica	321
16418400	2	MHC - 15275	04/10/2022 16:01	04/10/2022 19:09	Meio ambiente - Descarga Atmosférica	144
16418400	1	MHC - 15275	04/10/2022 16:01	04/10/2022 17:57	Meio ambiente - Descarga Atmosférica	2010
16418746	2	MHC - 15275	05/10/2022 00:18	05/10/2022 13:47	Meio ambiente - Descarga Atmosférica	14
16418746	1	MHC - 15275	05/10/2022 00:18	05/10/2022 13:47	Meio ambiente - Descarga Atmosférica	45
16411181	1	MIB - 15274	03/10/2022 19:44	04/10/2022 09:29	Não classificada	1
16411180	1	MIB - 15274	03/10/2022 19:43	04/10/2022 09:57	Não classificada	8
16410011	1	MIB - 15274	03/10/2022 18:39	04/10/2022 08:38	Não classificada	2
16415794	2	MIB - 15274	04/10/2022 18:50	05/10/2022 12:26	Meio ambiente - Árvore ou Vegetação	18
16415794	1	MIB - 15274	04/10/2022 18:50	04/10/2022 19:14	Meio ambiente - Árvore ou Vegetação	8
16415793	1	MIB - 15274	04/10/2022 15:37	05/10/2022 12:26	Meio ambiente - Árvore ou Vegetação	2
16411418	1	MIB - 15274	04/10/2022 08:00	04/10/2022 10:24	Não classificada	11
16413046	1	MIB - 15274	04/10/2022 14:38	04/10/2022 15:56	Meio ambiente - Árvore ou Vegetação	3
16417616	1	MIB - 15274	05/10/2022 15:20	05/10/2022 17:50	Meio ambiente - Descarga Atmosférica	1
16419049	1	MIB - 15274	05/10/2022 19:36	06/10/2022 08:09	Meio ambiente - Descarga Atmosférica	1
16417896	1	MIB - 15274	05/10/2022 18:10	05/10/2022 18:38	Meio ambiente - Descarga Atmosférica	1
16419187	1	MIB - 15274	05/10/2022 17:23	06/10/2022 08:58	Meio ambiente - Descarga Atmosférica	1
16417993	1	MIB - 15274	05/10/2022 13:30	05/10/2022 19:21	Não classificada	1
16419368	1	MIB - 15274	05/10/2022 12:15	06/10/2022 09:57	Meio ambiente - Descarga Atmosférica	1
16417468	1	MIB - 15274	05/10/2022 11:21	05/10/2022 17:19	Meio ambiente - Árvore ou Vegetação	3
16420705	2	MIB - 15274	06/10/2022 13:30	06/10/2022 15:13	Meio ambiente - Descarga Atmosférica	290
16420705	1	MIB - 15274	06/10/2022 13:30	06/10/2022 15:13	Meio ambiente - Descarga Atmosférica	2



16420114	1	MIB - 15274	06/10/2022 12:29	06/10/2022 13:23	Meio ambiente - Descarga Atmosférica	1
16419736	1	MIB - 15274	06/10/2022 07:24	06/10/2022 11:22	Meio ambiente - Descarga Atmosférica	1
16413364	1	MNN - 15273	04/10/2022 12:37	04/10/2022 16:49	Não classificada	104
16413241	1	MNN - 15273	04/10/2022 09:46	04/10/2022 16:52	Não classificada	31
16415128	1	MNN - 15273	05/10/2022 06:08	05/10/2022 09:25	Meio ambiente - Descarga Atmosférica	54
16416171	1	MNVU - 15272	05/10/2022 08:06	05/10/2022 14:03	Meio ambiente - Árvore ou Vegetação	1
16418697	1	MNVU - 15272	05/10/2022 20:57	05/10/2022 22:49	Meio ambiente - Árvore ou Vegetação	2
16423309	1	MNVU - 15272	06/10/2022 17:36	07/10/2022 11:09	Meio ambiente - Árvore ou Vegetação	6
16420568	1	MNVU - 15272	06/10/2022 09:00	06/10/2022 15:15	Meio ambiente - Descarga Atmosférica	1
16415570	1	MOO - 15271	04/10/2022 23:22	05/10/2022 11:09	Meio ambiente - Descarga Atmosférica	1
16412536	1	MOO - 15271	04/10/2022 08:34	04/10/2022 15:01	Não classificada	2
16416168	1	MOO - 15271	05/10/2022 07:48	05/10/2022 14:01	Meio ambiente - Descarga Atmosférica	1
16416515	1	MOO - 15271	05/10/2022 10:45	05/10/2022 14:44	Meio ambiente - Descarga Atmosférica	1
16418650	1	MOO - 15271	05/10/2022 19:05	05/10/2022 22:39	Meio ambiente - Árvore ou Vegetação	173
16424589	3	MOO - 15271	06/10/2022 17:04	07/10/2022 16:25	Meio ambiente - Vento	18
16424589	1	MOO - 15271	06/10/2022 17:04	06/10/2022 20:10	Meio ambiente - Vento	6
16422172	2	MOO - 15271	06/10/2022 18:47	06/10/2022 21:07	Meio ambiente - Árvore ou Vegetação	1
16422172	1	MOO - 15271	06/10/2022 18:47	06/10/2022 21:07	Meio ambiente - Árvore ou Vegetação	16
16421991	1	MOO - 15271	06/10/2022 18:35	06/10/2022 19:56	Meio ambiente - Vento	16
16422169	1	MOO - 15271	06/10/2022 18:28	06/10/2022 21:09	Meio ambiente - Descarga Atmosférica	1
16422076	1	MOO - 15271	06/10/2022 18:14	06/10/2022 20:37	Meio ambiente - Vento	2
16422263	1	MOO - 15271	06/10/2022 17:39	06/10/2022 21:47	Não classificada	1
16421091	1	MOO - 15271	06/10/2022 13:22	06/10/2022 16:37	Meio ambiente - Descarga Atmosférica	8
16420650	1	MOO - 15271	06/10/2022 12:04	06/10/2022 14:45	Meio ambiente - Descarga Atmosférica	1
16420143	1	MOO - 15271	06/10/2022 10:22	06/10/2022 13:34	Meio ambiente - Descarga Atmosférica	1
16418956	1	MOO - 15271	06/10/2022 04:08	06/10/2022 07:07	Meio ambiente - Descarga Atmosférica	1
16421736	1	MRND - 15270	03/10/2022 18:16	06/10/2022 18:23	Meio ambiente - Descarga Atmosférica	1
16422238	1	MRND - 15270	06/10/2022 17:02	06/10/2022 21:44	Não classificada	90
16516111	1	MRND - 15270	06/10/2022 16:01	08/10/2022 11:13	Meio ambiente - Árvore ou Vegetação	20
16419843	1	MRND - 15270	06/10/2022 10:19	06/10/2022 11:52	Não classificada	599
16502492	1	MRND - 15270	06/10/2022 06:42	06/10/2022 20:20	Meio ambiente - Descarga Atmosférica	22
16429076	1	MRND - 15270	06/10/2022 06:33	09/10/2022 08:22	Não classificada	3
16499244	1	MSO - 15269	06/10/2022 18:01	06/10/2022 21:41	Meio ambiente - Descarga Atmosférica	39
16422293	1	MSO - 15269	06/10/2022 12:28	06/10/2022 22:07	Não classificada	5
16422361	1	MSO - 15269	06/10/2022 12:11	06/10/2022 22:22	Meio ambiente - Descarga Atmosférica	17
16422360	1	MSO - 15269	06/10/2022 11:57	06/10/2022 22:38	Meio ambiente - Descarga Atmosférica	1
16422412	1	MSO - 15269	06/10/2022 11:24	06/10/2022 22:55	Meio ambiente - Descarga Atmosférica	1
16422182	1	MSO - 15269	06/10/2022 10:24	06/10/2022 21:22	Meio ambiente - Descarga Atmosférica	5
16412018	1	MTVU - 15268	04/10/2022 09:38	04/10/2022 13:08	Meio ambiente - Descarga Atmosférica	2
16409895	1	MTZ - 15267	04/10/2022 01:19	04/10/2022 07:40	Meio ambiente - Árvore ou Vegetação	17
16412362	1	MTZ - 15267	04/10/2022 09:39	04/10/2022 14:35	Não classificada	1
16411958	1	MTZ - 15267	04/10/2022 05:32	04/10/2022 12:58	Meio ambiente - Árvore ou Vegetação	11
16412061	1	MTZ - 15267	04/10/2022 08:11	04/10/2022 12:56	Meio ambiente - Vento	17
16412061	2	MTZ - 15267	04/10/2022 08:11	04/10/2022 12:56	Meio ambiente - Vento	330
16416489	1	MTZ - 15267	05/10/2022 08:36	05/10/2022 13:35	Meio ambiente - Descarga Atmosférica	1
16409838	1	MUT - 15266	03/10/2022 20:04	04/10/2022 06:46	Não classificada	140
16411177	1	MUT - 15266	03/10/2022 19:39	04/10/2022 09:57	Meio ambiente - Descarga Atmosférica	1
16411546	1	MUT - 15266	03/10/2022 19:23	04/10/2022 10:47	Não classificada	5
16409931	1	MUT - 15266	03/10/2022 18:31	04/10/2022 07:59	Não classificada	16
16415573	1	MUT - 15266	05/10/2022 05:54	05/10/2022 11:11	Meio ambiente - Árvore ou Vegetação	118
16415980	1	MUT - 15266	05/10/2022 09:47	05/10/2022 12:59	Não classificada	63
16513290	1	MUT - 15266	05/10/2022 10:23	06/10/2022 09:00	Meio ambiente - Árvore ou Vegetação	8
16425126	1	MUT - 15266	05/10/2022 20:45	07/10/2022 17:52	Não classificada	8
16500503	5	MUT - 15266	05/10/2022 09:39	05/10/2022 14:07	Não classificada	181
16421144	2	MUT - 15266	05/10/2022 11:18	06/10/2022 17:10	Meio ambiente - Árvore ou Vegetação	6
16421144	1	MUT - 15266	05/10/2022 11:18	05/10/2022 20:44	Meio ambiente - Árvore ou Vegetação	7
16420534	1	MUT - 15266	05/10/2022 18:36	06/10/2022 15:26	Meio ambiente - Descarga Atmosférica	1
16419898	1	MUT - 15266	05/10/2022 17:34	06/10/2022 12:11	Meio ambiente - Descarga Atmosférica	2
16423035	1	MUT - 15266	05/10/2022 13:47	07/10/2022 09:37	Não classificada	2

16417321	1	MUT - 15266	05/10/2022 12:01	05/10/2022 16:49	Meio ambiente - Descarga Atmosférica	13
16416946	1	MUT - 15266	05/10/2022 11:46	05/10/2022 16:08	Meio ambiente - Descarga Atmosférica	1
16500503	4	MUT - 15266	05/10/2022 09:39	05/10/2022 14:07	Não classificada	18
16500503	3	MUT - 15266	05/10/2022 09:39	05/10/2022 11:25	Não classificada	1
16500503	2	MUT - 15266	05/10/2022 09:39	05/10/2022 11:25	Não classificada	31
16420438	1	MUT - 15266	05/10/2022 08:43	06/10/2022 14:58	Meio ambiente - Descarga Atmosférica	1
16417095	1	MUT - 15266	05/10/2022 08:37	05/10/2022 16:36	Meio ambiente - Descarga Atmosférica	1
16500503	1	MUT - 15266	05/10/2022 09:39	05/10/2022 11:25	Não classificada	189
16416177	1	MUT - 15266	05/10/2022 08:23	05/10/2022 14:10	Meio ambiente - Árvore ou Vegetação	20
16424344	2	MUT - 15266	06/10/2022 15:02	07/10/2022 11:49	Não classificada	6
16424344	1	MUT - 15266	06/10/2022 15:02	07/10/2022 11:00	Não classificada	17
16424292	1	MUT - 15266	06/10/2022 13:10	07/10/2022 15:36	Meio ambiente - Árvore ou Vegetação	3
16422634	1	MUT - 15266	06/10/2022 14:56	07/10/2022 06:23	Não classificada	1
16427491	1	MUT - 15266	06/10/2022 13:23	08/10/2022 15:34	Não classificada	1
16513291	4	MUT - 15266	06/10/2022 09:04	06/10/2022 13:12	Meio ambiente - Árvore ou Vegetação	8
16513291	3	MUT - 15266	06/10/2022 09:04	06/10/2022 09:22	Meio ambiente - Árvore ou Vegetação	1
16513291	2	MUT - 15266	06/10/2022 09:04	06/10/2022 09:22	Meio ambiente - Árvore ou Vegetação	204
16513291	1	MUT - 15266	06/10/2022 09:04	06/10/2022 09:22	Meio ambiente - Árvore ou Vegetação	206
16420958	1	MUT - 15266	06/10/2022 07:35	06/10/2022 16:13	Não classificada	43
16421561	1	MUT - 15266	06/10/2022 07:19	06/10/2022 18:15	Meio ambiente - Descarga Atmosférica	1
16421145	1	MUT - 15266	06/10/2022 15:06	06/10/2022 17:10	Meio ambiente - Árvore ou Vegetação	7
16521760	1	MUZD - 16311	03/10/2022 17:25	04/10/2022 15:35	Meio ambiente - Descarga Atmosférica	1
16409542	1	MUZD - 16311	03/10/2022 18:49	03/10/2022 22:09	Não classificada	4
16411078	1	MUZD - 16311	03/10/2022 21:53	04/10/2022 08:51	Não classificada	7
16413151	2	MUZD - 16311	03/10/2022 16:08	04/10/2022 13:05	Meio ambiente - Árvore ou Vegetação	1
16413151	1	MUZD - 16311	03/10/2022 16:08	03/10/2022 18:36	Meio ambiente - Árvore ou Vegetação	8
16416068	1	MUZD - 16311	04/10/2022 13:30	05/10/2022 13:32	Meio ambiente - Descarga Atmosférica	3
16413619	1	MUZD - 16311	04/10/2022 12:13	04/10/2022 15:09	Meio ambiente - Vento	631
16414247	1	MUZD - 16311	04/10/2022 18:17	04/10/2022 21:30	Não classificada	4
16414089	1	MUZD - 16311	04/10/2022 17:34	04/10/2022 20:40	Não classificada	9
16413152	1	MUZD - 16311	04/10/2022 10:12	04/10/2022 13:05	Meio ambiente - Árvore ou Vegetação	8
16417379	1	MUZD - 16311	05/10/2022 15:26	05/10/2022 17:00	Meio ambiente - Descarga Atmosférica	3
16416226	1	MUZD - 16311	05/10/2022 12:17	05/10/2022 13:38	Meio ambiente - Descarga Atmosférica	2
16416104	1	MUZD - 16311	05/10/2022 09:57	05/10/2022 11:44	Meio ambiente - Árvore ou Vegetação	1
16423528	1	MUZD - 16311	06/10/2022 20:51	07/10/2022 11:50	Meio ambiente - Descarga Atmosférica	1
16419793	1	MUZD - 16311	06/10/2022 09:31	06/10/2022 11:39	Meio ambiente - Árvore ou Vegetação	26
16411669	1	MVD - 15264	03/10/2022 17:33	04/10/2022 11:42	Meio ambiente - Descarga Atmosférica	1
16414383	1	MVD - 15264	04/10/2022 18:20	04/10/2022 22:36	Meio ambiente - Vento	1
16414581	1	MVD - 15264	04/10/2022 17:55	05/10/2022 00:58	Não classificada	2
16411755	1	MVD - 15264	04/10/2022 08:33	04/10/2022 12:10	Não classificada	2
16417170	1	MVD - 15264	05/10/2022 13:47	05/10/2022 16:11	Meio ambiente - Árvore ou Vegetação	22
16419826	1	MVD - 15264	06/10/2022 07:02	06/10/2022 11:48	Não classificada	3
16409702	1	MZL - 15263	03/10/2022 15:28	03/10/2022 23:32	Não classificada	1
16412639	1	MZL - 15263	04/10/2022 13:28	04/10/2022 15:12	Não classificada	37
16419133	1	MZL - 15263	05/10/2022 16:10	06/10/2022 09:14	Meio ambiente - Árvore ou Vegetação	3
16412624	4	NERU - 15261	04/10/2022 12:36	04/10/2022 13:10	Meio ambiente - Árvore ou Vegetação	44
16412624	3	NERU - 15261	04/10/2022 12:36	04/10/2022 12:54	Meio ambiente - Árvore ou Vegetação	318
16412624	2	NERU - 15261	04/10/2022 12:36	04/10/2022 12:54	Meio ambiente - Árvore ou Vegetação	262
16412624	1	NERU - 15261	04/10/2022 12:36	04/10/2022 12:54	Meio ambiente - Árvore ou Vegetação	40
16409914	1	NERU - 15261	04/10/2022 03:15	04/10/2022 07:56	Não classificada	4
16414925	1	NERU - 15261	04/10/2022 20:19	05/10/2022 08:22	Meio ambiente - Descarga Atmosférica	1
16421904	4	NERU - 15261	04/10/2022 19:24	06/10/2022 18:00	Não classificada	36
16421904	3	NERU - 15261	04/10/2022 19:24	05/10/2022 15:30	Não classificada	87
16421904	2	NERU - 15261	04/10/2022 19:24	05/10/2022 14:56	Não classificada	4
16421904	1	NERU - 15261	04/10/2022 19:24	04/10/2022 23:15	Não classificada	165
16418231	1	NERU - 15261	04/10/2022 18:02	05/10/2022 20:25	Não classificada	2
16412820	1	NERU - 15261	04/10/2022 08:58	04/10/2022 15:39	Meio ambiente - Descarga Atmosférica	5
16413200	1	NERU - 15261	04/10/2022 06:57	04/10/2022 17:45	Meio ambiente - Descarga Atmosférica	2
16412156	1	NERU - 15261	04/10/2022 07:13	04/10/2022 13:41	Meio ambiente - Descarga Atmosférica	13

16412624	6	NERU - 15261	04/10/2022 12:36	04/10/2022 13:10	Meio ambiente - Árvore ou Vegetação	23
16413470	1	NERU - 15261	04/10/2022 15:01	04/10/2022 16:40	Meio ambiente - Descarga Atmosférica	12
16412224	1	NLAU - 16313	03/10/2022 23:33	04/10/2022 14:14	Meio ambiente - Vento	12
16415474	1	NLAU - 16313	05/10/2022 06:32	05/10/2022 10:55	Não classificada	15
16416288	1	NLAU - 16313	05/10/2022 13:57	05/10/2022 14:50	Meio ambiente - Árvore ou Vegetação	2
16421775	1	NLAU - 16313	06/10/2022 16:17	06/10/2022 18:54	Não classificada	1
16419960	1	NLAU - 16313	06/10/2022 12:38	06/10/2022 12:55	Meio ambiente - Árvore ou Vegetação	8
16420651	1	NLAU - 16313	06/10/2022 12:05	06/10/2022 15:02	Meio ambiente - Árvore ou Vegetação	20
16415283	1	NNE - 15262	04/10/2022 21:14	05/10/2022 10:07	Não classificada	37
16416086	1	NNE - 15262	05/10/2022 06:45	05/10/2022 13:40	Não classificada	9
16420031	1	NNE - 15262	06/10/2022 09:18	06/10/2022 12:57	Não classificada	98
16477533	2	NOG - 15650	04/10/2022 03:33	04/10/2022 06:04	Meio ambiente - Vento	1
16477533	1	NOG - 15650	04/10/2022 03:33	04/10/2022 05:38	Meio ambiente - Vento	799
16414610	1	NOG - 15650	04/10/2022 19:04	05/10/2022 00:08	Meio ambiente - Árvore ou Vegetação	62
16411954	1	NOG - 15650	04/10/2022 09:14	04/10/2022 12:28	Meio ambiente - Vento	23
16411753	1	NOG - 15650	04/10/2022 08:32	04/10/2022 11:48	Meio ambiente - Árvore ou Vegetação	4
16412718	1	NPO - 15258	03/10/2022 16:56	04/10/2022 15:31	Meio ambiente - Vento	1
16414153	1	NPO - 15258	03/10/2022 16:12	04/10/2022 17:30	Não classificada	19
16415670	1	NPO - 15258	03/10/2022 19:36	05/10/2022 11:58	Meio ambiente - Árvore ou Vegetação	1
16417918	1	NPO - 15258	03/10/2022 16:24	05/10/2022 13:57	Meio ambiente - Árvore ou Vegetação	49
16414107	3	NPO - 15258	03/10/2022 18:21	04/10/2022 19:00	Meio ambiente - Árvore ou Vegetação	30
16414107	2	NPO - 15258	03/10/2022 18:21	04/10/2022 14:47	Meio ambiente - Árvore ou Vegetação	3
16414107	1	NPO - 15258	03/10/2022 18:21	04/10/2022 14:47	Meio ambiente - Árvore ou Vegetação	13
16412914	1	NPO - 15258	04/10/2022 11:34	04/10/2022 15:38	Não classificada	3
16416435	1	NPO - 15258	04/10/2022 10:46	05/10/2022 14:43	Meio ambiente - Árvore ou Vegetação	1
16411649	1	NPO - 15258	04/10/2022 08:00	04/10/2022 11:10	Não classificada	139
16415729	1	NPO - 15258	04/10/2022 09:41	05/10/2022 11:48	Meio ambiente - Vento	7
16417225	1	NPO - 15258	04/10/2022 06:58	05/10/2022 16:47	Não classificada	2
16414108	1	NPO - 15258	04/10/2022 14:07	04/10/2022 14:47	Meio ambiente - Árvore ou Vegetação	1
16415671	1	NPO - 15258	05/10/2022 10:06	05/10/2022 11:58	Meio ambiente - Árvore ou Vegetação	4
16420362	1	NPO - 15258	05/10/2022 18:34	06/10/2022 14:43	Não classificada	1
16423998	1	NPO - 15258	05/10/2022 18:11	07/10/2022 14:23	Meio ambiente - Descarga Atmosférica	1
16519764	2	NPO - 15258	05/10/2022 14:06	07/10/2022 15:15	Meio ambiente - Árvore ou Vegetação	4
16519764	1	NPO - 15258	05/10/2022 14:06	05/10/2022 14:59	Meio ambiente - Árvore ou Vegetação	27
16417482	1	NPO - 15258	05/10/2022 12:23	05/10/2022 17:32	Meio ambiente - Vento	3
16422479	1	NPO - 15258	06/10/2022 15:36	06/10/2022 23:17	Meio ambiente - Descarga Atmosférica	1
16477039	14	NVC - 15655	05/10/2022 18:11	05/10/2022 18:20	Não classificada	1
16418256	1	NVC - 15655	05/10/2022 11:28	05/10/2022 16:25	Não classificada	2
16418975	1	NVC - 15655	06/10/2022 06:05	06/10/2022 07:15	Meio ambiente - Descarga Atmosférica	1
16412478	1	NVN - 15257	03/10/2022 17:53	04/10/2022 15:17	Meio ambiente - Descarga Atmosférica	1
16409062	1	NVN - 15257	03/10/2022 16:26	03/10/2022 17:39	Meio ambiente - Descarga Atmosférica	1
16409019	1	NVN - 15257	03/10/2022 15:50	03/10/2022 18:05	Meio ambiente - Descarga Atmosférica	1
16475859	10	NVN - 15257	05/10/2022 00:17	05/10/2022 00:26	Meio ambiente - Descarga Atmosférica	397
16475859	9	NVN - 15257	05/10/2022 00:17	05/10/2022 00:26	Meio ambiente - Descarga Atmosférica	1
16475859	8	NVN - 15257	05/10/2022 00:17	05/10/2022 00:26	Meio ambiente - Descarga Atmosférica	3003
16475859	7	NVN - 15257	05/10/2022 00:17	05/10/2022 00:24	Meio ambiente - Descarga Atmosférica	111
16475859	5	NVN - 15257	05/10/2022 00:17	05/10/2022 00:24	Meio ambiente - Descarga Atmosférica	187
16475859	4	NVN - 15257	05/10/2022 00:17	05/10/2022 00:24	Meio ambiente - Descarga Atmosférica	1
16475859	3	NVN - 15257	05/10/2022 00:17	05/10/2022 00:23	Meio ambiente - Descarga Atmosférica	3
16475859	2	NVN - 15257	05/10/2022 00:17	05/10/2022 00:23	Meio ambiente - Descarga Atmosférica	5492
16502458	2	NVN - 15257	05/10/2022 13:37	05/10/2022 15:57	Não classificada	1391
16502458	1	NVN - 15257	05/10/2022 13:37	05/10/2022 14:15	Não classificada	540
16421920	1	NVSU - 15256	06/10/2022 14:54	06/10/2022 19:36	Meio ambiente - Descarga Atmosférica	1
16409762	1	OLV - 15255	03/10/2022 21:12	04/10/2022 00:32	Meio ambiente - Descarga Atmosférica	1
16413171	2	OLV - 15255	03/10/2022 19:48	04/10/2022 17:35	Meio ambiente - Vento	2
16413171	1	OLV - 15255	03/10/2022 19:48	04/10/2022 17:35	Meio ambiente - Vento	1
16409117	1	OLV - 15255	03/10/2022 17:06	03/10/2022 19:33	Meio ambiente - Descarga Atmosférica	1
16409110	1	OLV - 15255	03/10/2022 17:00	03/10/2022 18:34	Meio ambiente - Descarga Atmosférica	3
16413860	1	OLV - 15255	03/10/2022 17:27	04/10/2022 20:22	Meio ambiente - Vento	160



16411327	1	OLV - 15255	04/10/2022 06:48	04/10/2022 09:20	Meio ambiente - Descarga Atmosférica	1
16413298	1	OLV - 15255	04/10/2022 10:55	04/10/2022 18:20	Meio ambiente - Descarga Atmosférica	1
16411887	3	OLV - 15255	04/10/2022 11:08	04/10/2022 12:16	Meio ambiente - Árvore ou Vegetação	29
16411887	2	OLV - 15255	04/10/2022 11:08	04/10/2022 12:16	Meio ambiente - Árvore ou Vegetação	82
16411887	1	OLV - 15255	04/10/2022 11:08	04/10/2022 12:16	Meio ambiente - Árvore ou Vegetação	62
16414220	1	OLV - 15255	04/10/2022 15:38	04/10/2022 21:50	Meio ambiente - Descarga Atmosférica	2
16411090	1	OLV - 15255	04/10/2022 06:06	04/10/2022 08:50	Meio ambiente - Descarga Atmosférica	5
16418941	1	OLV - 15255	06/10/2022 03:54	06/10/2022 06:35	Não classificada	11
16412218	1	ORPU - 15254	03/10/2022 20:02	04/10/2022 14:08	Meio ambiente - Descarga Atmosférica	2
16409981	1	ORPU - 15254	03/10/2022 17:00	04/10/2022 08:31	Não classificada	43
16425208	1	ORPU - 15254	05/10/2022 19:36	07/10/2022 18:17	Meio ambiente - Descarga Atmosférica	1
16422742	1	ORPU - 15254	05/10/2022 12:36	07/10/2022 08:22	Meio ambiente - Descarga Atmosférica	5
16500613	1	ORPU - 15254	05/10/2022 10:43	05/10/2022 14:16	Meio ambiente - Árvore ou Vegetação	60
16418668	2	ORPU - 15254	05/10/2022 10:11	05/10/2022 22:51	Não classificada	4
16418668	1	ORPU - 15254	05/10/2022 10:11	05/10/2022 22:51	Não classificada	401
16424143	4	ORPU - 15254	06/10/2022 10:49	07/10/2022 14:45	Não classificada	18
16424143	3	ORPU - 15254	06/10/2022 10:49	07/10/2022 11:32	Não classificada	4
16424143	2	ORPU - 15254	06/10/2022 10:49	07/10/2022 11:32	Não classificada	280
16424143	1	ORPU - 15254	06/10/2022 10:49	06/10/2022 15:03	Não classificada	101
16425429	1	ORPU - 15254	06/10/2022 09:50	07/10/2022 19:21	Meio ambiente - Descarga Atmosférica	1
16422408	2	ORPU - 15254	06/10/2022 07:38	06/10/2022 22:56	Meio ambiente - Descarga Atmosférica	1
16422408	1	ORPU - 15254	06/10/2022 07:38	06/10/2022 22:56	Meio ambiente - Descarga Atmosférica	32
16419380	1	ORPU - 15254	06/10/2022 06:50	06/10/2022 10:03	Meio ambiente - Descarga Atmosférica	7
16416159	1	OUF - 15253	05/10/2022 06:38	05/10/2022 13:42	Meio ambiente - Árvore ou Vegetação	1
16422343	1	OUF - 15253	06/10/2022 20:27	06/10/2022 22:17	Meio ambiente - Descarga Atmosférica	125
16423743	1	OUF - 15253	06/10/2022 18:43	07/10/2022 13:15	Meio ambiente - Descarga Atmosférica	3
16422066	1	OUF - 15253	06/10/2022 17:43	06/10/2022 20:17	Meio ambiente - Descarga Atmosférica	5
16422476	1	OUF - 15253	06/10/2022 14:48	06/10/2022 23:15	Meio ambiente - Descarga Atmosférica	1
16409196	1	PAND - 15252	03/10/2022 16:01	03/10/2022 19:34	Não classificada	1
16555301	1	PAND - 15252	04/10/2022 11:18	04/10/2022 15:03	Meio ambiente - Descarga Atmosférica	2
16414057	1	PAND - 15252	04/10/2022 17:42	04/10/2022 20:36	Meio ambiente - Descarga Atmosférica	1
16411588	2	PAND - 15252	04/10/2022 05:50	04/10/2022 10:53	Meio ambiente - Descarga Atmosférica	19
16411588	1	PAND - 15252	04/10/2022 05:50	04/10/2022 10:53	Meio ambiente - Descarga Atmosférica	1
16418056	1	PAND - 15252	05/10/2022 06:45	05/10/2022 19:40	Meio ambiente - Árvore ou Vegetação	42
16416921	1	PAND - 15252	05/10/2022 09:57	05/10/2022 15:55	Meio ambiente - Descarga Atmosférica	1
16423924	1	PBD - 16324	06/10/2022 14:45	07/10/2022 14:05	Não classificada	2
16422416	1	PBD - 16324	06/10/2022 14:41	06/10/2022 23:02	Meio ambiente - Descarga Atmosférica	1
16420223	2	PBD - 16324	06/10/2022 11:57	06/10/2022 12:09	Não classificada	61
16420223	1	PBD - 16324	06/10/2022 11:57	06/10/2022 12:09	Não classificada	1
16420222	2	PBD - 16324	06/10/2022 10:45	06/10/2022 11:38	Não classificada	62
16420222	1	PBD - 16324	06/10/2022 10:45	06/10/2022 11:38	Não classificada	5
16420221	2	PBD - 16324	06/10/2022 10:11	06/10/2022 10:24	Não classificada	61
16420221	1	PBD - 16324	06/10/2022 10:11	06/10/2022 10:24	Não classificada	1
16420060	1	PBD - 16324	06/10/2022 07:25	06/10/2022 13:05	Meio ambiente - Descarga Atmosférica	1
16419115	1	PBD - 16324	06/10/2022 06:15	06/10/2022 08:33	Meio ambiente - Descarga Atmosférica	3
16537972	1	PBD - 16324	06/10/2022 14:24	06/10/2022 15:10	Meio ambiente - Árvore ou Vegetação	92
16416637	1	PDP - 15646	05/10/2022 11:01	05/10/2022 14:46	Não classificada	1
16415537	1	PDP - 15646	05/10/2022 09:11	05/10/2022 11:04	Não classificada	3
16411161	1	PDS - 15250	03/10/2022 18:50	04/10/2022 09:20	Meio ambiente - Vento	11
16423920	1	PDS - 15250	03/10/2022 19:51	07/10/2022 14:15	Meio ambiente - Árvore ou Vegetação	4
16409484	1	PDS - 15250	03/10/2022 16:54	03/10/2022 21:47	Não classificada	132
16420922	4	PDS - 15250	03/10/2022 16:34	06/10/2022 12:43	Meio ambiente - Árvore ou Vegetação	4
16420922	3	PDS - 15250	03/10/2022 16:34	06/10/2022 10:25	Meio ambiente - Árvore ou Vegetação	21
16420922	2	PDS - 15250	03/10/2022 16:34	05/10/2022 19:38	Meio ambiente - Árvore ou Vegetação	35
16420922	1	PDS - 15250	03/10/2022 16:34	04/10/2022 20:11	Meio ambiente - Árvore ou Vegetação	5
16414807	1	PDS - 15250	03/10/2022 16:36	05/10/2022 07:41	Meio ambiente - Árvore ou Vegetação	1
16433501	1	PDS - 15250	03/10/2022 16:19	05/10/2022 09:50	Meio ambiente - Árvore ou Vegetação	68
16481867	3	PDS - 15250	03/10/2022 19:48	03/10/2022 19:58	Meio ambiente - Árvore ou Vegetação	92
16481867	2	PDS - 15250	03/10/2022 19:48	03/10/2022 19:58	Meio ambiente - Árvore ou Vegetação	108

16481867	1	PDS - 15250	03/10/2022 19:48	03/10/2022 19:58	Meio ambiente - Árvore ou Vegetação	2
16481856	4	PDS - 15250	03/10/2022 16:33	03/10/2022 18:50	Meio ambiente - Árvore ou Vegetação	92
16481856	3	PDS - 15250	03/10/2022 16:33	03/10/2022 18:50	Meio ambiente - Árvore ou Vegetação	108
16481856	2	PDS - 15250	03/10/2022 16:33	03/10/2022 18:50	Meio ambiente - Árvore ou Vegetação	2
16409929	1	PDS - 15250	03/10/2022 17:54	04/10/2022 08:01	Meio ambiente - Vento	66
16409060	1	PDS - 15250	03/10/2022 16:25	03/10/2022 18:05	Não classificada	14
16417918	4	PDS - 15250	03/10/2022 16:24	05/10/2022 19:31	Meio ambiente - Árvore ou Vegetação	4
16409727	1	PDS - 15250	03/10/2022 16:17	03/10/2022 23:49	Não classificada	38
16420473	1	PDS - 15250	03/10/2022 17:33	06/10/2022 15:18	Meio ambiente - Descarga Atmosférica	5
16412741	1	PDS - 15250	03/10/2022 20:44	04/10/2022 16:16	Meio ambiente - Vento	1
16417918	3	PDS - 15250	03/10/2022 16:24	05/10/2022 19:31	Meio ambiente - Árvore ou Vegetação	24
16417918	2	PDS - 15250	03/10/2022 16:24	05/10/2022 19:31	Meio ambiente - Árvore ou Vegetação	2
16417918	1	PDS - 15250	03/10/2022 16:24	05/10/2022 13:57	Meio ambiente - Árvore ou Vegetação	35
16417680	1	PDS - 15250	04/10/2022 15:16	05/10/2022 18:16	Meio ambiente - Árvore ou Vegetação	9
16423688	1	PDS - 15250	04/10/2022 19:19	06/10/2022 19:00	Meio ambiente - Descarga Atmosférica	1
16433502	3	PDS - 15250	04/10/2022 18:21	10/10/2022 19:35	Meio ambiente - Árvore ou Vegetação	1
16433502	2	PDS - 15250	04/10/2022 18:21	05/10/2022 15:30	Meio ambiente - Árvore ou Vegetação	5
16433502	1	PDS - 15250	04/10/2022 18:21	05/10/2022 09:50	Meio ambiente - Árvore ou Vegetação	26
16418942	1	PDS - 15250	04/10/2022 18:01	06/10/2022 06:43	Meio ambiente - Vento	1
16415507	1	PDS - 15250	04/10/2022 17:32	05/10/2022 11:05	Meio ambiente - Árvore ou Vegetação	5
16414549	1	PDS - 15250	04/10/2022 08:31	05/10/2022 00:30	Não classificada	1
16421055	1	PDS - 15250	04/10/2022 08:02	06/10/2022 16:37	Meio ambiente - Descarga Atmosférica	1
16412232	1	PDS - 15250	04/10/2022 07:50	04/10/2022 14:13	Meio ambiente - Descarga Atmosférica	11
16414884	1	PDS - 15250	04/10/2022 07:45	05/10/2022 08:19	Não classificada	6
16413054	1	PDS - 15250	04/10/2022 14:53	04/10/2022 16:31	Não classificada	531
16418938	1	PDS - 15250	04/10/2022 14:31	06/10/2022 06:36	Meio ambiente - Vento	1
16417843	1	PDS - 15250	04/10/2022 15:41	05/10/2022 18:41	Não classificada	1
16416249	1	PDS - 15250	04/10/2022 07:10	05/10/2022 14:27	Não classificada	2
16416432	1	PDS - 15250	04/10/2022 07:07	05/10/2022 15:00	Não classificada	1
16414837	1	PDS - 15250	04/10/2022 06:37	05/10/2022 07:55	Não classificada	1
16421443	1	PDS - 15250	04/10/2022 13:51	06/10/2022 17:52	Meio ambiente - Vento	1
16411924	2	PDS - 15250	04/10/2022 06:00	04/10/2022 11:47	Meio ambiente - Vento	8
16411924	1	PDS - 15250	04/10/2022 06:00	04/10/2022 11:47	Meio ambiente - Vento	3
16411253	1	PEB - 15249	04/10/2022 03:16	04/10/2022 10:10	Meio ambiente - Descarga Atmosférica	1
16412118	1	PEB - 15249	04/10/2022 09:24	04/10/2022 13:26	Meio ambiente - Descarga Atmosférica	2
16411360	1	PEB - 15249	04/10/2022 07:15	04/10/2022 09:22	Meio ambiente - Descarga Atmosférica	219
16414026	2	PEB - 15249	04/10/2022 14:38	04/10/2022 20:28	Não classificada	3
16414026	1	PEB - 15249	04/10/2022 14:38	04/10/2022 20:28	Não classificada	1
16409563	1	PERD - 15248	03/10/2022 18:05	03/10/2022 22:18	Meio ambiente - Árvore ou Vegetação	1
16415908	2	PERD - 15248	05/10/2022 06:25	05/10/2022 12:48	Meio ambiente - Árvore ou Vegetação	7
16417466	1	PERD - 15248	05/10/2022 11:01	05/10/2022 17:19	Meio ambiente - Árvore ou Vegetação	1
16415908	1	PERD - 15248	05/10/2022 06:25	05/10/2022 12:48	Meio ambiente - Árvore ou Vegetação	2
16417105	1	PERD - 15248	05/10/2022 09:27	05/10/2022 16:13	Meio ambiente - Árvore ou Vegetação	1
16417715	1	PERD - 15248	05/10/2022 08:56	05/10/2022 18:21	Meio ambiente - Árvore ou Vegetação	46
16420012	1	PERD - 15248	06/10/2022 00:41	06/10/2022 12:45	Meio ambiente - Árvore ou Vegetação	1
16420561	1	PERD - 15248	06/10/2022 08:43	06/10/2022 14:59	Meio ambiente - Árvore ou Vegetação	1
16421464	1	PERD - 15248	06/10/2022 06:12	06/10/2022 17:53	Meio ambiente - Descarga Atmosférica	1
16411133	1	PGCU - 15247	03/10/2022 15:56	04/10/2022 09:53	Não classificada	1
16413776	1	PGCU - 15247	04/10/2022 16:57	04/10/2022 18:51	Meio ambiente - Vento	2
16411642	1	PGCU - 15247	04/10/2022 07:38	04/10/2022 10:52	Meio ambiente - Árvore ou Vegetação	1
16415583	1	PGCU - 15247	05/10/2022 08:24	05/10/2022 11:17	Meio ambiente - Árvore ou Vegetação	4
16408678	1	PIUD - 16321	03/10/2022 14:52	03/10/2022 16:25	Meio ambiente - Descarga Atmosférica	3
16409719	1	PIUD - 16321	03/10/2022 19:25	03/10/2022 23:46	Não classificada	3
16409718	1	PIUD - 16321	03/10/2022 19:00	03/10/2022 23:38	Meio ambiente - Descarga Atmosférica	60
16409908	1	PIUD - 16321	03/10/2022 21:48	04/10/2022 07:54	Meio ambiente - Descarga Atmosférica	3
16408957	1	PIUD - 16321	03/10/2022 15:01	03/10/2022 18:32	Não classificada	1
16551356	9	PIUD - 16321	04/10/2022 12:57	04/10/2022 13:31	Meio ambiente - Descarga Atmosférica	4
16551356	8	PIUD - 16321	04/10/2022 12:57	04/10/2022 13:31	Meio ambiente - Descarga Atmosférica	2
16551356	6	PIUD - 16321	04/10/2022 12:57	04/10/2022 13:31	Meio ambiente - Descarga Atmosférica	71

16414665	1	PIUD - 16321	04/10/2022 18:38	05/10/2022 01:27	Não classificada	69
16411846	1	PIUD - 16321	04/10/2022 09:57	04/10/2022 12:07	Não classificada	1
16414699	3	PIUD - 16321	04/10/2022 18:01	04/10/2022 23:45	Meio ambiente - Árvore ou Vegetação	210
16414699	2	PIUD - 16321	04/10/2022 18:01	04/10/2022 20:35	Meio ambiente - Árvore ou Vegetação	2262
16414699	1	PIUD - 16321	04/10/2022 18:01	04/10/2022 20:35	Meio ambiente - Árvore ou Vegetação	1
16412346	1	PIUD - 16321	04/10/2022 08:46	04/10/2022 14:36	Meio ambiente - Inundação	1
16411761	1	PIUD - 16321	04/10/2022 08:37	04/10/2022 12:14	Meio ambiente - Descarga Atmosférica	4
16421505	1	PIUD - 16321	04/10/2022 12:41	06/10/2022 18:05	Não classificada	1
16413722	1	PIUD - 16321	04/10/2022 16:17	04/10/2022 17:50	Meio ambiente - Árvore ou Vegetação	1
16411378	1	PIUD - 16321	04/10/2022 07:23	04/10/2022 09:54	Meio ambiente - Descarga Atmosférica	15
16416562	3	PIUD - 16321	04/10/2022 14:32	04/10/2022 23:28	Não classificada	3
16411287	1	PIUD - 16321	04/10/2022 06:11	04/10/2022 09:55	Não classificada	11
16413021	1	PIUD - 16321	04/10/2022 13:49	04/10/2022 15:57	Meio ambiente - Descarga Atmosférica	376
16415572	1	PIUD - 16321	05/10/2022 03:15	05/10/2022 11:19	Meio ambiente - Descarga Atmosférica	36
16418732	1	PIUD - 16321	05/10/2022 18:35	05/10/2022 23:08	Meio ambiente - Descarga Atmosférica	1
16419288	1	PIUD - 16321	05/10/2022 18:04	06/10/2022 09:38	Meio ambiente - Descarga Atmosférica	1
16417439	1	PIUD - 16321	05/10/2022 07:45	05/10/2022 17:34	Meio ambiente - Descarga Atmosférica	3
16417464	1	PIUD - 16321	05/10/2022 10:41	05/10/2022 17:23	Não classificada	1
16417728	1	PIUD - 16321	05/10/2022 10:16	05/10/2022 18:01	Meio ambiente - Descarga Atmosférica	1
16421102	1	PIUD - 16321	06/10/2022 14:29	06/10/2022 16:34	Meio ambiente - Descarga Atmosférica	1
16421088	1	PIUD - 16321	06/10/2022 12:45	06/10/2022 16:32	Não classificada	1
16425484	5	PIUD - 16321	06/10/2022 14:11	06/10/2022 14:14	Meio ambiente - Vento	4
16425484	4	PIUD - 16321	06/10/2022 14:11	06/10/2022 14:14	Meio ambiente - Vento	2
16425484	2	PIUD - 16321	06/10/2022 14:11	06/10/2022 14:14	Meio ambiente - Vento	71
16425482	8	PIUD - 16321	06/10/2022 12:26	06/10/2022 12:29	Meio ambiente - Vento	4
16425482	7	PIUD - 16321	06/10/2022 12:26	06/10/2022 12:29	Meio ambiente - Vento	2
16425482	5	PIUD - 16321	06/10/2022 12:26	06/10/2022 12:29	Meio ambiente - Vento	71
16422746	1	PIUD - 16321	06/10/2022 11:09	06/10/2022 23:52	Meio ambiente - Descarga Atmosférica	4
16422153	1	PIUD - 16321	06/10/2022 11:40	06/10/2022 15:00	Meio ambiente - Árvore ou Vegetação	3
16419119	1	PIUD - 16321	06/10/2022 06:59	06/10/2022 08:37	Meio ambiente - Descarga Atmosférica	25
16412407	1	PMSD - 16318	04/10/2022 11:48	04/10/2022 14:50	Meio ambiente - Descarga Atmosférica	1
16412413	1	PMSD - 16318	04/10/2022 11:54	04/10/2022 14:23	Meio ambiente - Árvore ou Vegetação	1
16414405	1	PMSD - 16318	04/10/2022 20:43	04/10/2022 22:32	Meio ambiente - Descarga Atmosférica	12
16417241	3	PMSD - 16318	04/10/2022 14:47	05/10/2022 16:35	Meio ambiente - Árvore ou Vegetação	1
16417241	2	PMSD - 16318	04/10/2022 14:47	05/10/2022 16:35	Meio ambiente - Árvore ou Vegetação	38
16417241	1	PMSD - 16318	04/10/2022 14:47	05/10/2022 16:35	Meio ambiente - Árvore ou Vegetação	5
16508149	2	PMSD - 16318	04/10/2022 08:55	04/10/2022 15:43	Não classificada	7
16508149	1	PMSD - 16318	04/10/2022 08:55	04/10/2022 15:43	Não classificada	34
16414215	2	PMSD - 16318	04/10/2022 15:00	04/10/2022 21:39	Meio ambiente - Árvore ou Vegetação	9
16414215	1	PMSD - 16318	04/10/2022 15:00	04/10/2022 21:39	Meio ambiente - Árvore ou Vegetação	23
16507519	2	PMSD - 16318	04/10/2022 16:10	04/10/2022 17:05	Meio ambiente - Vento	7
16507519	1	PMSD - 16318	04/10/2022 16:10	04/10/2022 17:05	Meio ambiente - Vento	34
16413207	1	PMSD - 16318	04/10/2022 07:43	04/10/2022 17:02	Não classificada	1
16413673	1	PMSD - 16318	04/10/2022 15:50	04/10/2022 18:59	Meio ambiente - Descarga Atmosférica	1
16413416	1	PMSD - 16318	04/10/2022 13:47	04/10/2022 17:15	Não classificada	1
16423361	1	PMSD - 16318	06/10/2022 20:17	07/10/2022 10:00	Meio ambiente - Árvore ou Vegetação	1
16480607	1	PMSD - 16318	06/10/2022 19:23	06/10/2022 20:17	Meio ambiente - Vento	1
16480606	1	PMSD - 16318	06/10/2022 18:22	06/10/2022 18:36	Meio ambiente - Vento	1
16480605	19	PMSD - 16318	06/10/2022 15:27	06/10/2022 22:18	Meio ambiente - Vento	1
16480605	18	PMSD - 16318	06/10/2022 15:27	06/10/2022 22:18	Meio ambiente - Vento	6
16480605	17	PMSD - 16318	06/10/2022 15:27	06/10/2022 22:18	Meio ambiente - Vento	97
16480605	16	PMSD - 16318	06/10/2022 15:27	06/10/2022 21:51	Meio ambiente - Vento	17
16480605	15	PMSD - 16318	06/10/2022 15:27	06/10/2022 17:46	Meio ambiente - Vento	1
16480605	14	PMSD - 16318	06/10/2022 15:27	06/10/2022 17:09	Meio ambiente - Vento	1
16480605	13	PMSD - 16318	06/10/2022 15:27	06/10/2022 17:09	Meio ambiente - Vento	109
16480605	12	PMSD - 16318	06/10/2022 15:27	06/10/2022 17:09	Meio ambiente - Vento	51
16480605	11	PMSD - 16318	06/10/2022 15:27	06/10/2022 16:52	Meio ambiente - Vento	15
16480605	10	PMSD - 16318	06/10/2022 15:27	06/10/2022 16:52	Meio ambiente - Vento	435
16480605	9	PMSD - 16318	06/10/2022 15:27	06/10/2022 16:15	Meio ambiente - Vento	2



16480605	8	PMSD - 16318	06/10/2022 15:27	06/10/2022 16:15	Meio ambiente - Vento	8
16480605	7	PMSD - 16318	06/10/2022 15:27	06/10/2022 16:15	Meio ambiente - Vento	310
16480605	6	PMSD - 16318	06/10/2022 15:27	06/10/2022 16:15	Meio ambiente - Vento	1166
16480605	5	PMSD - 16318	06/10/2022 15:27	06/10/2022 15:41	Meio ambiente - Vento	73
16480605	4	PMSD - 16318	06/10/2022 15:27	06/10/2022 15:41	Meio ambiente - Vento	8
16480605	3	PMSD - 16318	06/10/2022 15:27	06/10/2022 15:41	Meio ambiente - Vento	4
16480605	2	PMSD - 16318	06/10/2022 15:27	06/10/2022 15:41	Meio ambiente - Vento	1400
16480605	1	PMSD - 16318	06/10/2022 15:27	06/10/2022 15:41	Meio ambiente - Vento	19
16424419	3	PMSD - 16318	06/10/2022 14:40	07/10/2022 14:45	Meio ambiente - Árvore ou Vegetação	9
16424419	2	PMSD - 16318	06/10/2022 14:40	07/10/2022 14:45	Meio ambiente - Árvore ou Vegetação	1
16424419	1	PMSD - 16318	06/10/2022 14:40	06/10/2022 14:51	Meio ambiente - Árvore ou Vegetação	4
16499041	2	PMSD - 16318	06/10/2022 07:26	06/10/2022 16:05	Meio ambiente - Descarga Atmosférica	8
16499041	1	PMSD - 16318	06/10/2022 07:26	06/10/2022 16:05	Meio ambiente - Descarga Atmosférica	2
16409394	1	PMSU - 16317	03/10/2022 18:33	03/10/2022 20:59	Meio ambiente - Árvore ou Vegetação	21
16408980	1	PMSU - 16317	03/10/2022 15:19	03/10/2022 17:55	Meio ambiente - Árvore ou Vegetação	21
16533223	1	PMSU - 16317	03/10/2022 18:08	03/10/2022 23:39	Meio ambiente - Descarga Atmosférica	2
16412635	1	PMSU - 16317	04/10/2022 13:10	04/10/2022 14:49	Meio ambiente - Descarga Atmosférica	1
16520124	1	PMSU - 16317	04/10/2022 19:11	05/10/2022 08:22	Meio ambiente - Árvore ou Vegetação	47
16414401	1	PMSU - 16317	04/10/2022 20:19	04/10/2022 22:02	Meio ambiente - Árvore ou Vegetação	42
16414435	1	PMSU - 16317	04/10/2022 19:20	04/10/2022 22:51	Meio ambiente - Descarga Atmosférica	4
16414271	1	PMSU - 16317	04/10/2022 19:43	04/10/2022 21:41	Meio ambiente - Descarga Atmosférica	93
16414268	1	PMSU - 16317	04/10/2022 19:32	04/10/2022 21:30	Meio ambiente - Árvore ou Vegetação	27
16414074	1	PMSU - 16317	04/10/2022 19:18	04/10/2022 20:29	Meio ambiente - Descarga Atmosférica	35
16414670	1	PMSU - 16317	04/10/2022 15:28	05/10/2022 02:03	Meio ambiente - Descarga Atmosférica	18
16411759	1	PMSU - 16317	04/10/2022 08:38	04/10/2022 11:00	Meio ambiente - Árvore ou Vegetação	21
16413407	1	PMSU - 16317	04/10/2022 13:39	04/10/2022 18:07	Não classificada	6
16412159	1	PMSU - 16317	04/10/2022 07:53	04/10/2022 13:52	Meio ambiente - Árvore ou Vegetação	1
16413560	1	PMSU - 16317	04/10/2022 15:55	04/10/2022 17:34	Não classificada	209
16413475	2	PMSU - 16317	04/10/2022 15:06	04/10/2022 17:51	Não classificada	32
16413475	1	PMSU - 16317	04/10/2022 15:06	04/10/2022 17:51	Não classificada	30
16411925	1	PMSU - 16317	04/10/2022 06:06	04/10/2022 12:35	Não classificada	1
16415761	1	PMSU - 16317	05/10/2022 08:05	05/10/2022 11:57	Meio ambiente - Árvore ou Vegetação	1
16415143	1	PMSU - 16317	05/10/2022 08:04	05/10/2022 09:30	Meio ambiente - Árvore ou Vegetação	34
16418479	2	PMSU - 16317	05/10/2022 06:36	05/10/2022 21:39	Meio ambiente - Descarga Atmosférica	2
16418479	1	PMSU - 16317	05/10/2022 06:36	05/10/2022 21:39	Meio ambiente - Descarga Atmosférica	1
16418629	1	PMSU - 16317	05/10/2022 21:20	05/10/2022 22:21	Meio ambiente - Descarga Atmosférica	93
16418759	1	PMSU - 16317	05/10/2022 18:37	05/10/2022 23:25	Meio ambiente - Descarga Atmosférica	1
16417660	1	PMSU - 16317	05/10/2022 17:02	05/10/2022 17:49	Meio ambiente - Árvore ou Vegetação	1
16418377	1	PMSU - 16317	05/10/2022 16:47	05/10/2022 21:06	Meio ambiente - Descarga Atmosférica	2
16534820	1	PMSU - 16317	05/10/2022 16:22	05/10/2022 22:33	Meio ambiente - Descarga Atmosférica	1
16416975	1	PMSU - 16317	05/10/2022 13:57	05/10/2022 16:09	Meio ambiente - Descarga Atmosférica	8
16417178	1	PMSU - 16317	05/10/2022 14:07	05/10/2022 16:34	Meio ambiente - Descarga Atmosférica	2
16416794	1	PMSU - 16317	05/10/2022 11:08	05/10/2022 15:41	Meio ambiente - Árvore ou Vegetação	1
16417318	1	PMSU - 16317	05/10/2022 11:54	05/10/2022 17:05	Meio ambiente - Descarga Atmosférica	4
16416644	1	PMSU - 16317	05/10/2022 11:10	05/10/2022 14:50	Meio ambiente - Árvore ou Vegetação	2
16417098	1	PMSU - 16317	05/10/2022 08:59	05/10/2022 16:35	Não classificada	1
16415535	1	PMSU - 16317	05/10/2022 09:54	05/10/2022 11:15	Meio ambiente - Árvore ou Vegetação	1
16418290	1	PMSU - 16317	05/10/2022 08:31	05/10/2022 20:49	Meio ambiente - Descarga Atmosférica	1
16415203	1	PMSU - 16317	05/10/2022 08:14	05/10/2022 09:45	Meio ambiente - Descarga Atmosférica	1
16422764	1	PMSU - 16317	06/10/2022 19:13	07/10/2022 08:05	Meio ambiente - Descarga Atmosférica	2
16423042	1	PMSU - 16317	06/10/2022 15:21	07/10/2022 09:39	Meio ambiente - Descarga Atmosférica	8
16423634	1	PMSU - 16317	06/10/2022 14:45	07/10/2022 12:08	Meio ambiente - Descarga Atmosférica	1
16420723	1	PMSU - 16317	06/10/2022 13:58	06/10/2022 15:09	Meio ambiente - Árvore ou Vegetação	1
16421325	1	PMSU - 16317	06/10/2022 12:35	06/10/2022 17:18	Meio ambiente - Descarga Atmosférica	1
16420232	1	PMSU - 16317	06/10/2022 06:50	06/10/2022 14:22	Meio ambiente - Árvore ou Vegetação	5
16419265	1	PMSU - 16317	06/10/2022 07:28	06/10/2022 09:26	Meio ambiente - Descarga Atmosférica	1
16419297	1	PMSU - 16317	06/10/2022 05:38	06/10/2022 09:31	Não classificada	1
16419732	1	PMSU - 16317	06/10/2022 06:19	06/10/2022 11:27	Meio ambiente - Descarga Atmosférica	1
16419381	1	PMSU - 16317	06/10/2022 06:50	06/10/2022 10:02	Meio ambiente - Descarga Atmosférica	21

16409589	1	PNV - 16322	03/10/2022 19:34	03/10/2022 22:37	Meio ambiente - Descarga Atmosférica	90
16409499	1	PNV - 16322	03/10/2022 18:39	03/10/2022 21:47	Meio ambiente - Descarga Atmosférica	739
16415727	1	PNV - 16322	03/10/2022 20:07	05/10/2022 11:58	Não classificada	54
16412737	1	PNV - 16322	03/10/2022 19:57	04/10/2022 15:50	Meio ambiente - Descarga Atmosférica	4
16413270	1	PNV - 16322	03/10/2022 19:53	04/10/2022 18:00	Meio ambiente - Descarga Atmosférica	1
16422810	1	PNV - 16322	03/10/2022 19:48	07/10/2022 08:38	Meio ambiente - Descarga Atmosférica	1
16414101	1	PNV - 16322	03/10/2022 19:23	04/10/2022 20:59	Meio ambiente - Descarga Atmosférica	2
16413269	1	PNV - 16322	03/10/2022 19:22	04/10/2022 18:02	Meio ambiente - Descarga Atmosférica	15
16418105	1	PNV - 16322	03/10/2022 20:59	05/10/2022 16:39	Meio ambiente - Vento	1
16409707	1	PNV - 16322	03/10/2022 18:57	03/10/2022 23:28	Meio ambiente - Árvore ou Vegetação	113
16409477	1	PNV - 16322	03/10/2022 18:53	03/10/2022 21:34	Meio ambiente - Árvore ou Vegetação	174
16483381	1	PNV - 16322	03/10/2022 19:03	03/10/2022 21:09	Meio ambiente - Vento	1092
16409782	1	PNV - 16322	03/10/2022 18:51	04/10/2022 01:16	Meio ambiente - Descarga Atmosférica	4
16414147	3	PNV - 16322	03/10/2022 18:58	04/10/2022 16:57	Meio ambiente - Árvore ou Vegetação	48
16414147	2	PNV - 16322	03/10/2022 18:58	04/10/2022 16:57	Meio ambiente - Árvore ou Vegetação	10
16414147	1	PNV - 16322	03/10/2022 18:58	03/10/2022 20:28	Meio ambiente - Árvore ou Vegetação	581
16412148	1	PNV - 16322	03/10/2022 23:03	04/10/2022 13:37	Meio ambiente - Descarga Atmosférica	2
16420527	1	PNV - 16322	03/10/2022 18:24	06/10/2022 15:27	Meio ambiente - Descarga Atmosférica	5
16412734	1	PNV - 16322	03/10/2022 19:06	04/10/2022 16:06	Meio ambiente - Descarga Atmosférica	66
16413175	1	PNV - 16322	03/10/2022 20:26	04/10/2022 17:19	Meio ambiente - Descarga Atmosférica	29
16419805	1	PNV - 16322	03/10/2022 20:21	06/10/2022 11:49	Meio ambiente - Descarga Atmosférica	1
16411188	1	PNV - 16322	03/10/2022 20:25	04/10/2022 10:24	Meio ambiente - Árvore ou Vegetação	2
16411586	2	PNV - 16322	04/10/2022 05:22	04/10/2022 12:07	Meio ambiente - Descarga Atmosférica	67
16411586	1	PNV - 16322	04/10/2022 05:22	04/10/2022 12:07	Meio ambiente - Descarga Atmosférica	303
16411261	1	PNV - 16322	04/10/2022 05:11	04/10/2022 10:37	Não classificada	113
16421829	1	PNV - 16322	04/10/2022 05:09	06/10/2022 19:15	Meio ambiente - Descarga Atmosférica	2
16422405	1	PNV - 16322	04/10/2022 05:04	06/10/2022 22:51	Meio ambiente - Descarga Atmosférica	1
16420920	1	PNV - 16322	04/10/2022 12:19	06/10/2022 16:24	Meio ambiente - Descarga Atmosférica	3
16414620	1	PNV - 16322	04/10/2022 19:40	05/10/2022 01:21	Meio ambiente - Descarga Atmosférica	688
16419279	1	PNV - 16322	04/10/2022 09:24	06/10/2022 09:38	Meio ambiente - Descarga Atmosférica	1
16422281	1	PNV - 16322	04/10/2022 12:55	06/10/2022 22:04	Meio ambiente - Descarga Atmosférica	1
16418476	1	PNV - 16322	04/10/2022 21:32	04/10/2022 22:43	Não classificada	1093
16419021	1	PNV - 16322	04/10/2022 20:43	06/10/2022 07:56	Meio ambiente - Descarga Atmosférica	1
16420929	1	PNV - 16322	04/10/2022 08:14	06/10/2022 16:30	Meio ambiente - Árvore ou Vegetação	6
16413257	1	PNV - 16322	04/10/2022 10:28	04/10/2022 17:30	Não classificada	2
16423991	1	PNV - 16322	04/10/2022 10:15	07/10/2022 11:50	Meio ambiente - Árvore ou Vegetação	1
16414432	1	PNV - 16322	04/10/2022 18:28	04/10/2022 22:42	Meio ambiente - Descarga Atmosférica	241
16556687	14	PNV - 16322	04/10/2022 18:25	05/10/2022 09:20	Meio ambiente - Árvore ou Vegetação	12
16556687	13	PNV - 16322	04/10/2022 18:25	05/10/2022 09:20	Meio ambiente - Árvore ou Vegetação	39
16422210	1	PNV - 16322	04/10/2022 09:50	06/10/2022 21:26	Meio ambiente - Descarga Atmosférica	2
16417533	1	PNV - 16322	04/10/2022 07:18	05/10/2022 17:43	Meio ambiente - Descarga Atmosférica	6
16483751	3	PNV - 16322	04/10/2022 18:21	04/10/2022 22:22	Meio ambiente - Vento	1
16413237	1	PNV - 16322	04/10/2022 09:34	04/10/2022 17:04	Meio ambiente - Descarga Atmosférica	2
16414323	1	PNV - 16322	04/10/2022 18:12	04/10/2022 20:29	Meio ambiente - Árvore ou Vegetação	1151
16415935	1	PNV - 16322	04/10/2022 09:28	05/10/2022 12:56	Meio ambiente - Descarga Atmosférica	1
16419280	1	PNV - 16322	04/10/2022 18:01	06/10/2022 09:36	Meio ambiente - Descarga Atmosférica	1
16418110	1	PNV - 16322	04/10/2022 17:57	05/10/2022 19:47	Meio ambiente - Descarga Atmosférica	25
16420079	1	PNV - 16322	04/10/2022 09:07	06/10/2022 13:21	Meio ambiente - Descarga Atmosférica	9
16418327	1	PNV - 16322	04/10/2022 17:45	05/10/2022 20:56	Meio ambiente - Descarga Atmosférica	1
16421389	1	PNV - 16322	04/10/2022 08:49	06/10/2022 17:40	Meio ambiente - Descarga Atmosférica	1
16419851	1	PNV - 16322	04/10/2022 17:20	06/10/2022 11:57	Não classificada	5
16419663	1	PNV - 16322	04/10/2022 08:37	06/10/2022 11:06	Não classificada	1
16414202	1	PNV - 16322	04/10/2022 08:34	04/10/2022 21:29	Meio ambiente - Descarga Atmosférica	69
16417685	1	PNV - 16322	04/10/2022 17:03	05/10/2022 18:20	Meio ambiente - Descarga Atmosférica	3
16418743	1	PNV - 16322	04/10/2022 16:56	05/10/2022 23:25	Meio ambiente - Descarga Atmosférica	1
16413372	1	PNV - 16322	04/10/2022 12:41	04/10/2022 16:48	Meio ambiente - Descarga Atmosférica	32
16419499	1	PNV - 16322	04/10/2022 08:13	06/10/2022 10:37	Meio ambiente - Descarga Atmosférica	26
16412006	1	PNV - 16322	04/10/2022 07:49	04/10/2022 13:33	Meio ambiente - Descarga Atmosférica	1
16419207	1	PNV - 16322	04/10/2022 07:44	06/10/2022 09:10	Meio ambiente - Descarga Atmosférica	6



16421741	1	PNV - 16322	04/10/2022 15:51	06/10/2022 18:45	Meio ambiente - Descarga Atmosférica	1
16561511	1	PNV - 16322	04/10/2022 06:16	04/10/2022 18:29	Meio ambiente - Descarga Atmosférica	86
16413205	1	PNV - 16322	04/10/2022 07:40	04/10/2022 17:37	Meio ambiente - Descarga Atmosférica	3
16448922	1	PNV - 16322	04/10/2022 06:57	05/10/2022 11:22	Meio ambiente - Descarga Atmosférica	51
16413563	1	PNV - 16322	04/10/2022 16:37	04/10/2022 18:26	Meio ambiente - Árvore ou Vegetação	9
16413562	1	PNV - 16322	04/10/2022 07:22	04/10/2022 18:53	Meio ambiente - Árvore ou Vegetação	1
16421506	1	PNV - 16322	04/10/2022 15:45	06/10/2022 17:57	Meio ambiente - Descarga Atmosférica	1
16418201	2	PNV - 16322	04/10/2022 07:24	05/10/2022 20:15	Meio ambiente - Vento	27
16418201	1	PNV - 16322	04/10/2022 07:24	05/10/2022 20:15	Meio ambiente - Vento	2
16423560	1	PNV - 16322	04/10/2022 07:22	07/10/2022 12:09	Meio ambiente - Descarga Atmosférica	1
16415661	1	PNV - 16322	04/10/2022 07:19	05/10/2022 11:42	Não classificada	74
16561515	1	PNV - 16322	04/10/2022 15:12	04/10/2022 16:58	Meio ambiente - Descarga Atmosférica	5
16420048	1	PNV - 16322	04/10/2022 06:53	06/10/2022 13:11	Meio ambiente - Descarga Atmosférica	17
16418280	1	PNV - 16322	04/10/2022 15:00	05/10/2022 20:49	Meio ambiente - Descarga Atmosférica	3
16420430	1	PNV - 16322	04/10/2022 14:50	06/10/2022 14:56	Meio ambiente - Descarga Atmosférica	1
16422954	1	PNV - 16322	04/10/2022 15:23	07/10/2022 09:13	Meio ambiente - Descarga Atmosférica	3
16423164	1	PNV - 16322	04/10/2022 06:35	07/10/2022 10:23	Meio ambiente - Descarga Atmosférica	1
16419498	1	PNV - 16322	04/10/2022 05:40	06/10/2022 10:36	Meio ambiente - Árvore ou Vegetação	1
16414212	2	PNV - 16322	04/10/2022 05:53	04/10/2022 19:48	Meio ambiente - Árvore ou Vegetação	4
16414212	1	PNV - 16322	04/10/2022 05:53	04/10/2022 15:57	Meio ambiente - Árvore ou Vegetação	202
16418599	1	PNV - 16322	04/10/2022 06:04	05/10/2022 22:23	Não classificada	37
16416251	1	PNV - 16322	04/10/2022 09:30	05/10/2022 14:09	Meio ambiente - Descarga Atmosférica	2
16420246	1	PNV - 16322	04/10/2022 08:24	06/10/2022 14:15	Meio ambiente - Descarga Atmosférica	12
16425604	3	PNV - 16322	06/10/2022 13:25	07/10/2022 16:55	Meio ambiente - Árvore ou Vegetação	3
16425604	2	PNV - 16322	06/10/2022 13:25	07/10/2022 15:27	Meio ambiente - Árvore ou Vegetação	143
16425604	1	PNV - 16322	06/10/2022 13:25	07/10/2022 15:27	Meio ambiente - Árvore ou Vegetação	1
16420930	1	PNV - 16322	06/10/2022 12:03	06/10/2022 16:30	Meio ambiente - Árvore ou Vegetação	4
16426471	1	PNV - 16322	06/10/2022 17:52	08/10/2022 10:02	Meio ambiente - Descarga Atmosférica	2
16423305	1	PNV - 16322	06/10/2022 17:43	07/10/2022 10:50	Meio ambiente - Descarga Atmosférica	1
16422960	1	PNV - 16322	06/10/2022 17:25	07/10/2022 09:19	Meio ambiente - Descarga Atmosférica	1
16426629	1	PNV - 16322	06/10/2022 15:28	08/10/2022 11:04	Meio ambiente - Descarga Atmosférica	1
16421533	1	PNV - 16322	06/10/2022 15:27	06/10/2022 17:57	Meio ambiente - Descarga Atmosférica	4
16421327	1	PNV - 16322	06/10/2022 13:18	06/10/2022 17:16	Meio ambiente - Descarga Atmosférica	3
16421324	1	PNV - 16322	06/10/2022 12:21	06/10/2022 17:16	Meio ambiente - Descarga Atmosférica	2
16419877	1	PNV - 16322	06/10/2022 10:25	06/10/2022 12:01	Meio ambiente - Descarga Atmosférica	1
16422233	1	PNV - 16322	06/10/2022 09:02	06/10/2022 21:39	Não classificada	2
16420962	1	PNV - 16322	06/10/2022 08:20	06/10/2022 16:19	Meio ambiente - Descarga Atmosférica	1
16420800	2	PNV - 16322	06/10/2022 08:14	06/10/2022 15:57	Meio ambiente - Descarga Atmosférica	3
16420800	1	PNV - 16322	06/10/2022 08:14	06/10/2022 15:57	Meio ambiente - Descarga Atmosférica	1
16422213	1	PNV - 16322	06/10/2022 08:11	06/10/2022 21:33	Não classificada	16
16419153	1	PNV - 16322	06/10/2022 06:08	06/10/2022 08:44	Meio ambiente - Descarga Atmosférica	1
16419036	2	PNV - 16322	06/10/2022 05:55	06/10/2022 08:04	Meio ambiente - Vento	10
16419036	1	PNV - 16322	06/10/2022 05:55	06/10/2022 08:04	Meio ambiente - Vento	33
16486582	3	PNV - 16322	06/10/2022 00:02	06/10/2022 00:07	Meio ambiente - Descarga Atmosférica	12
16486582	2	PNV - 16322	06/10/2022 00:02	06/10/2022 00:07	Meio ambiente - Descarga Atmosférica	38
16422452	1	PNV - 16322	06/10/2022 16:54	06/10/2022 19:40	Meio ambiente - Descarga Atmosférica	1
16411267	1	PPS - 16315	04/10/2022 05:28	04/10/2022 09:16	Meio ambiente - Descarga Atmosférica	15
16411654	1	PPS - 16315	04/10/2022 08:06	04/10/2022 11:03	Meio ambiente - Árvore ou Vegetação	42
16412107	1	PPS - 16315	04/10/2022 06:45	04/10/2022 13:32	Meio ambiente - Descarga Atmosférica	23
16412339	1	PPS - 16315	04/10/2022 08:03	04/10/2022 14:35	Meio ambiente - Descarga Atmosférica	1
16411367	1	PPS - 16315	04/10/2022 07:18	04/10/2022 10:00	Meio ambiente - Árvore ou Vegetação	6
16421420	1	PPS - 16315	06/10/2022 15:15	06/10/2022 17:37	Não classificada	48
16420406	1	PPS - 16315	06/10/2022 12:25	06/10/2022 14:43	Não classificada	48
16413999	1	PPUD - 15242	04/10/2022 18:31	04/10/2022 19:54	Meio ambiente - Inundação	1
16411789	1	PPUD - 15242	04/10/2022 09:08	04/10/2022 12:00	Meio ambiente - Árvore ou Vegetação	1
16413680	1	PPUD - 15242	04/10/2022 15:58	04/10/2022 17:52	Meio ambiente - Descarga Atmosférica	8
16418746	2	PPUD - 15242	05/10/2022 00:18	05/10/2022 13:47	Meio ambiente - Descarga Atmosférica	4
16418746	1	PPUD - 15242	05/10/2022 00:18	05/10/2022 13:47	Meio ambiente - Descarga Atmosférica	4
16418595	1	PPUD - 15242	05/10/2022 18:58	05/10/2022 22:11	Meio ambiente - Descarga Atmosférica	1



16416694	1	PPUD - 15242	05/10/2022 12:36	05/10/2022 14:45	Meio ambiente - Descarga Atmosférica	1
16421187	1	PPUD - 15242	06/10/2022 13:11	06/10/2022 16:44	Meio ambiente - Vento	17
16421035	1	PPUD - 15242	06/10/2022 14:56	06/10/2022 16:01	Meio ambiente - Descarga Atmosférica	60
16420109	1	PPUD - 15242	06/10/2022 11:50	06/10/2022 12:50	Meio ambiente - Árvore ou Vegetação	1
16421394	1	PRRU - 15241	04/10/2022 15:02	04/10/2022 15:19	Meio ambiente - Árvore ou Vegetação	45
16413287	2	PRRU - 15241	04/10/2022 09:48	04/10/2022 18:04	Não classificada	2
16413287	1	PRRU - 15241	04/10/2022 09:48	04/10/2022 18:04	Não classificada	4
16412170	1	PRRU - 15241	04/10/2022 08:53	04/10/2022 13:48	Não classificada	82
16413055	1	PRRU - 15241	04/10/2022 14:53	04/10/2022 16:26	Não classificada	38
16419930	1	PRRU - 15241	05/10/2022 06:56	06/10/2022 11:51	Meio ambiente - Descarga Atmosférica	1
16504080	1	PRRU - 15241	05/10/2022 13:14	05/10/2022 18:29	Não classificada	1
16430033	5	PRRU - 15241	06/10/2022 17:29	09/10/2022 15:50	Não classificada	3
16430033	4	PRRU - 15241	06/10/2022 17:29	09/10/2022 15:50	Não classificada	1
16430033	3	PRRU - 15241	06/10/2022 17:29	09/10/2022 15:30	Não classificada	24
16430033	1	PRRU - 15241	06/10/2022 17:29	07/10/2022 17:08	Não classificada	14
16427302	6	PRRU - 15241	06/10/2022 16:07	08/10/2022 14:27	Não classificada	1
16427302	5	PRRU - 15241	06/10/2022 16:07	08/10/2022 13:42	Não classificada	1
16427302	4	PRRU - 15241	06/10/2022 16:07	08/10/2022 12:58	Não classificada	3
16427302	3	PRRU - 15241	06/10/2022 16:07	08/10/2022 12:20	Não classificada	3
16427302	2	PRRU - 15241	06/10/2022 16:07	08/10/2022 01:49	Não classificada	378
16427302	1	PRRU - 15241	06/10/2022 16:07	07/10/2022 16:10	Não classificada	15
16430660	1	PRRU - 15241	06/10/2022 14:43	09/10/2022 19:09	Não classificada	1
16421877	1	PRRU - 15241	06/10/2022 10:11	06/10/2022 19:25	Não classificada	1
16409804	1	PRSD - 16316	03/10/2022 23:10	04/10/2022 02:14	Não classificada	417
16476366	8	PRSD - 16316	03/10/2022 23:06	04/10/2022 13:50	Não classificada	10
16476366	7	PRSD - 16316	03/10/2022 23:06	04/10/2022 13:50	Não classificada	293
16476366	6	PRSD - 16316	03/10/2022 23:06	04/10/2022 00:09	Não classificada	13
16476366	4	PRSD - 16316	03/10/2022 23:06	03/10/2022 23:18	Não classificada	86
16476366	3	PRSD - 16316	03/10/2022 23:06	03/10/2022 23:18	Não classificada	71
16476366	2	PRSD - 16316	03/10/2022 23:06	03/10/2022 23:11	Não classificada	1639
16476366	1	PRSD - 16316	03/10/2022 23:06	03/10/2022 23:11	Não classificada	1
16414099	1	PRSD - 16316	04/10/2022 19:26	04/10/2022 20:44	Meio ambiente - Árvore ou Vegetação	255
16413807	1	PRSD - 16316	04/10/2022 18:10	04/10/2022 19:16	Meio ambiente - Descarga Atmosférica	255
16411721	1	PRSD - 16316	04/10/2022 07:21	04/10/2022 11:55	Meio ambiente - Descarga Atmosférica	11
16411307	1	PRSD - 16316	04/10/2022 06:28	04/10/2022 09:29	Meio ambiente - Descarga Atmosférica	1
16507760	2	PRSD - 16316	06/10/2022 17:14	06/10/2022 19:12	Meio ambiente - Descarga Atmosférica	346
16507760	1	PRSD - 16316	06/10/2022 17:14	06/10/2022 19:12	Meio ambiente - Descarga Atmosférica	56
16422332	3	PRSD - 16316	06/10/2022 15:53	06/10/2022 16:58	Meio ambiente - Vento	1241
16422332	2	PRSD - 16316	06/10/2022 15:53	06/10/2022 16:10	Meio ambiente - Vento	2981
16422332	1	PRSD - 16316	06/10/2022 15:53	06/10/2022 16:10	Meio ambiente - Vento	1421
16409777	1	PRSU - 15239	03/10/2022 23:02	04/10/2022 01:12	Não classificada	411
16412053	3	PRSU - 15239	03/10/2022 23:00	04/10/2022 12:15	Meio ambiente - Árvore ou Vegetação	113
16412053	2	PRSU - 15239	03/10/2022 23:00	04/10/2022 01:50	Meio ambiente - Árvore ou Vegetação	87
16412053	1	PRSU - 15239	03/10/2022 23:00	04/10/2022 01:09	Meio ambiente - Árvore ou Vegetação	170
16413187	8	PRSU - 15239	03/10/2022 22:57	04/10/2022 12:45	Meio ambiente - Descarga Atmosférica	16
16413187	7	PRSU - 15239	03/10/2022 22:57	04/10/2022 05:22	Meio ambiente - Descarga Atmosférica	6
16413187	6	PRSU - 15239	03/10/2022 22:57	04/10/2022 05:22	Meio ambiente - Descarga Atmosférica	33
16413187	5	PRSU - 15239	03/10/2022 22:57	04/10/2022 04:13	Meio ambiente - Descarga Atmosférica	31
16413187	4	PRSU - 15239	03/10/2022 22:57	04/10/2022 04:13	Meio ambiente - Descarga Atmosférica	6
16413187	3	PRSU - 15239	03/10/2022 22:57	04/10/2022 04:13	Meio ambiente - Descarga Atmosférica	22
16413187	2	PRSU - 15239	03/10/2022 22:57	04/10/2022 02:09	Meio ambiente - Descarga Atmosférica	56
16413187	1	PRSU - 15239	03/10/2022 22:57	04/10/2022 02:09	Meio ambiente - Descarga Atmosférica	306
16415577	1	PRSU - 15239	05/10/2022 07:05	05/10/2022 11:09	Meio ambiente - Descarga Atmosférica	1
16415289	1	PRSU - 15239	05/10/2022 06:40	05/10/2022 10:09	Meio ambiente - Descarga Atmosférica	7
16418379	1	PRSU - 15239	05/10/2022 17:37	05/10/2022 21:12	Não classificada	1
16418548	1	PRSU - 15239	05/10/2022 16:54	05/10/2022 22:07	Meio ambiente - Árvore ou Vegetação	1
16416388	1	PRSU - 15239	05/10/2022 12:02	05/10/2022 14:19	Meio ambiente - Descarga Atmosférica	4
16415872	1	PRSU - 15239	05/10/2022 08:54	05/10/2022 12:37	Meio ambiente - Árvore ou Vegetação	1
16422142	1	PRSU - 15239	06/10/2022 19:16	06/10/2022 21:00	Não classificada	1

16421536	1	PRSU - 15239	06/10/2022 15:29	06/10/2022 18:01	Meio ambiente - Descarga Atmosférica	16
16419746	1	PRSU - 15239	06/10/2022 09:12	06/10/2022 11:18	Não classificada	2
16414624	1	PRTU - 15238	04/10/2022 20:02	04/10/2022 23:52	Meio ambiente - Descarga Atmosférica	27
16414013	1	PRTU - 15238	04/10/2022 07:44	04/10/2022 20:19	Meio ambiente - Descarga Atmosférica	1
16413461	1	PRTU - 15238	04/10/2022 07:12	04/10/2022 17:48	Meio ambiente - Árvore ou Vegetação	2
16416186	2	PRTU - 15238	04/10/2022 12:27	05/10/2022 11:43	Meio ambiente - Descarga Atmosférica	1
16416186	1	PRTU - 15238	04/10/2022 12:27	05/10/2022 10:57	Meio ambiente - Descarga Atmosférica	7
16411089	1	PRTU - 15238	04/10/2022 06:04	04/10/2022 08:55	Meio ambiente - Descarga Atmosférica	6
16418622	1	PRTU - 15238	05/10/2022 19:16	05/10/2022 22:30	Meio ambiente - Descarga Atmosférica	1
16502525	1	PSAD - 15237	03/10/2022 17:02	03/10/2022 18:05	Meio ambiente - Vento	4
16413955	1	PSAD - 15237	04/10/2022 17:25	04/10/2022 19:55	Meio ambiente - Árvore ou Vegetação	1
16427295	1	PSAD - 15237	06/10/2022 21:36	07/10/2022 09:31	Meio ambiente - Vento	3
16422561	1	PSAD - 15237	06/10/2022 21:54	06/10/2022 23:09	Não classificada	60
16422442	1	PSAD - 15237	06/10/2022 21:50	06/10/2022 22:53	Não classificada	63
16422599	1	PSAD - 15237	06/10/2022 21:31	07/10/2022 01:44	Não classificada	2
16424936	1	PSAD - 15237	06/10/2022 21:06	07/10/2022 17:01	Meio ambiente - Descarga Atmosférica	2
16423439	1	PSAD - 15237	06/10/2022 20:00	07/10/2022 11:33	Meio ambiente - Árvore ou Vegetação	6
16409689	1	PSAU - 16323	03/10/2022 16:44	03/10/2022 23:22	Meio ambiente - Descarga Atmosférica	18
16412723	3	PSAU - 16323	03/10/2022 14:08	04/10/2022 15:50	Meio ambiente - Árvore ou Vegetação	4
16412723	2	PSAU - 16323	03/10/2022 14:08	04/10/2022 15:50	Meio ambiente - Árvore ou Vegetação	2
16412723	1	PSAU - 16323	03/10/2022 14:08	03/10/2022 19:59	Meio ambiente - Árvore ou Vegetação	13
16409581	1	PSAU - 16323	03/10/2022 17:51	03/10/2022 22:34	Meio ambiente - Descarga Atmosférica	19
16414117	1	PSAU - 16323	04/10/2022 17:30	04/10/2022 20:53	Não classificada	1
16411403	1	PSAU - 16323	04/10/2022 07:46	04/10/2022 09:28	Meio ambiente - Árvore ou Vegetação	1
16412724	1	PSAU - 16323	04/10/2022 12:00	04/10/2022 15:50	Meio ambiente - Árvore ou Vegetação	13
16418995	1	PSAU - 16323	05/10/2022 22:15	06/10/2022 07:39	Meio ambiente - Árvore ou Vegetação	1
16508342	1	PSAU - 16323	05/10/2022 19:29	08/10/2022 16:26	Não classificada	2
16479826	11	PSAU - 16323	05/10/2022 19:25	06/10/2022 11:20	Meio ambiente - Vento	2
16479826	10	PSAU - 16323	05/10/2022 19:25	05/10/2022 21:50	Meio ambiente - Vento	34
16479826	9	PSAU - 16323	05/10/2022 19:25	05/10/2022 21:44	Meio ambiente - Vento	18
16479826	8	PSAU - 16323	05/10/2022 19:25	05/10/2022 21:44	Meio ambiente - Vento	365
16479826	7	PSAU - 16323	05/10/2022 19:25	05/10/2022 19:35	Meio ambiente - Vento	48
16479826	6	PSAU - 16323	05/10/2022 19:25	05/10/2022 19:35	Meio ambiente - Vento	2737
16479826	5	PSAU - 16323	05/10/2022 19:25	05/10/2022 19:35	Meio ambiente - Vento	27
16479826	4	PSAU - 16323	05/10/2022 19:25	05/10/2022 19:31	Meio ambiente - Vento	9
16479826	3	PSAU - 16323	05/10/2022 19:25	05/10/2022 19:31	Meio ambiente - Vento	4
16479826	2	PSAU - 16323	05/10/2022 19:25	05/10/2022 19:31	Meio ambiente - Vento	258
16479826	1	PSAU - 16323	05/10/2022 19:25	05/10/2022 19:31	Meio ambiente - Vento	536
16425206	1	PSAU - 16323	05/10/2022 18:10	07/10/2022 18:15	Meio ambiente - Árvore ou Vegetação	1
16499523	1	PSAU - 16323	06/10/2022 18:31	06/10/2022 22:17	Meio ambiente - Descarga Atmosférica	3
16423177	1	PSAU - 16323	06/10/2022 20:00	07/10/2022 10:00	Meio ambiente - Descarga Atmosférica	4
16422828	1	PSAU - 16323	06/10/2022 18:51	07/10/2022 08:46	Meio ambiente - Descarga Atmosférica	1
16422065	1	PSAU - 16323	06/10/2022 17:38	06/10/2022 19:32	Meio ambiente - Descarga Atmosférica	1
16420858	1	PSAU - 16323	06/10/2022 13:30	06/10/2022 15:39	Não classificada	55
16421471	1	PSAU - 16323	06/10/2022 10:49	06/10/2022 17:53	Meio ambiente - Vento	1
16421316	1	PSAU - 16323	06/10/2022 10:05	06/10/2022 17:08	Meio ambiente - Descarga Atmosférica	3
16409306	1	PSOU - 15231	03/10/2022 19:18	03/10/2022 19:59	Meio ambiente - Vento	61
16408602	1	PSOU - 15231	03/10/2022 14:05	03/10/2022 16:20	Meio ambiente - Vento	3
16411234	1	PSOU - 15231	03/10/2022 20:17	04/10/2022 09:34	Meio ambiente - Árvore ou Vegetação	35
16411233	1	PSOU - 15231	03/10/2022 19:40	04/10/2022 09:34	Meio ambiente - Árvore ou Vegetação	7
16409082	1	PSOU - 15231	03/10/2022 16:41	03/10/2022 19:13	Meio ambiente - Vento	20
16409489	1	PSOU - 15231	03/10/2022 17:47	03/10/2022 21:50	Meio ambiente - Vento	1
16413397	1	PSOU - 15231	04/10/2022 13:46	04/10/2022 17:30	Meio ambiente - Vento	3
16413313	1	PSOU - 15231	04/10/2022 17:12	04/10/2022 18:01	Meio ambiente - Vento	14
16413312	2	PSOU - 15231	04/10/2022 06:37	04/10/2022 18:01	Meio ambiente - Vento	6
16413312	1	PSOU - 15231	04/10/2022 06:37	04/10/2022 12:13	Meio ambiente - Vento	14
16413296	1	PSOU - 15231	04/10/2022 10:50	04/10/2022 16:45	Meio ambiente - Descarga Atmosférica	1
16412568	1	PSOU - 15231	04/10/2022 10:00	04/10/2022 15:13	Meio ambiente - Descarga Atmosférica	1
16411851	1	PSOU - 15231	04/10/2022 09:59	04/10/2022 11:48	Meio ambiente - Árvore ou Vegetação	6

16414174	2	PSOU - 15231	04/10/2022 18:23	04/10/2022 21:14	Não classificada	1
16414174	1	PSOU - 15231	04/10/2022 18:23	04/10/2022 21:14	Não classificada	119
16412890	1	PSOU - 15231	04/10/2022 10:48	04/10/2022 16:37	Meio ambiente - Descarga Atmosférica	1
16413469	1	PSOU - 15231	04/10/2022 14:58	04/10/2022 17:51	Meio ambiente - Descarga Atmosférica	1
16418675	2	PSOU - 15231	05/10/2022 16:24	05/10/2022 22:52	Não classificada	3
16418675	1	PSOU - 15231	05/10/2022 16:24	05/10/2022 22:52	Não classificada	6
16416506	1	PSOU - 15231	05/10/2022 09:47	05/10/2022 14:55	Meio ambiente - Descarga Atmosférica	1
16422117	1	PSOU - 15231	06/10/2022 16:35	06/10/2022 20:41	Meio ambiente - Árvore ou Vegetação	2
16421262	1	PSOU - 15231	06/10/2022 14:59	06/10/2022 17:05	Meio ambiente - Árvore ou Vegetação	1
16421417	1	PSOU - 15231	06/10/2022 12:49	06/10/2022 18:04	Meio ambiente - Árvore ou Vegetação	3
16422744	1	PSOU - 15231	06/10/2022 10:09	06/10/2022 12:35	Meio ambiente - Árvore ou Vegetação	13
16408948	1	PSP - 15233	03/10/2022 14:45	03/10/2022 17:39	Meio ambiente - Descarga Atmosférica	1
16409486	1	PSP - 15233	03/10/2022 16:58	03/10/2022 21:46	Meio ambiente - Vento	20
16418457	1	PSP - 15233	05/10/2022 18:22	05/10/2022 21:32	Não classificada	3
16422438	1	PSP - 15233	06/10/2022 21:00	06/10/2022 22:54	Meio ambiente - Descarga Atmosférica	2
16421595	1	PSP - 15233	06/10/2022 16:59	06/10/2022 18:16	Não classificada	1
16421818	1	PSP - 15233	06/10/2022 16:52	06/10/2022 18:57	Meio ambiente - Árvore ou Vegetação	5
16420667	1	PSP - 15233	06/10/2022 12:26	06/10/2022 15:21	Não classificada	64
16412434	1	PTC - 15235	04/10/2022 12:53	04/10/2022 14:44	Meio ambiente - Descarga Atmosférica	6
16416284	1	PTC - 15235	04/10/2022 19:58	05/10/2022 14:37	Meio ambiente - Descarga Atmosférica	1
16412125	1	PTC - 15235	04/10/2022 10:39	04/10/2022 12:40	Meio ambiente - Árvore ou Vegetação	24
16414232	1	PTC - 15235	04/10/2022 16:59	04/10/2022 21:40	Meio ambiente - Vento	11
16414370	3	PTC - 15235	04/10/2022 13:28	04/10/2022 20:46	Meio ambiente - Árvore ou Vegetação	1
16414370	2	PTC - 15235	04/10/2022 13:28	04/10/2022 20:46	Meio ambiente - Árvore ou Vegetação	106
16414370	1	PTC - 15235	04/10/2022 13:28	04/10/2022 18:20	Meio ambiente - Árvore ou Vegetação	16
16414307	1	PTC - 15235	04/10/2022 16:22	04/10/2022 22:04	Meio ambiente - Descarga Atmosférica	23
16413923	1	PTC - 15235	04/10/2022 15:47	04/10/2022 19:50	Meio ambiente - Descarga Atmosférica	1
16411382	1	PTC - 15235	04/10/2022 07:28	04/10/2022 09:47	Não classificada	71
16414559	1	PTC - 15235	04/10/2022 14:39	05/10/2022 00:18	Meio ambiente - Descarga Atmosférica	1
16412894	1	PTC - 15235	04/10/2022 10:53	04/10/2022 16:29	Meio ambiente - Descarga Atmosférica	1
16411286	1	PTC - 15235	04/10/2022 06:10	04/10/2022 09:27	Meio ambiente - Descarga Atmosférica	24
16422837	1	PTC - 15235	06/10/2022 21:46	07/10/2022 08:39	Meio ambiente - Árvore ou Vegetação	5
16423223	1	PTC - 15235	06/10/2022 18:23	07/10/2022 10:27	Meio ambiente - Árvore ou Vegetação	1
16422054	2	PTC - 15235	06/10/2022 16:56	06/10/2022 20:08	Não classificada	3
16422054	1	PTC - 15235	06/10/2022 16:56	06/10/2022 20:08	Não classificada	7
16421532	1	PTC - 15235	06/10/2022 15:06	06/10/2022 17:58	Não classificada	17
16420870	1	PTC - 15235	06/10/2022 13:59	06/10/2022 15:57	Meio ambiente - Descarga Atmosférica	1
16420970	1	PTC - 15235	06/10/2022 09:32	06/10/2022 16:23	Não classificada	1
16420560	1	PTC - 15235	06/10/2022 08:42	06/10/2022 15:04	Meio ambiente - Árvore ou Vegetação	1
16420552	1	PTC - 15235	06/10/2022 08:24	06/10/2022 15:09	Meio ambiente - Descarga Atmosférica	23
16419781	1	PTC - 15235	06/10/2022 08:16	06/10/2022 11:38	Meio ambiente - Árvore ou Vegetação	2
16418996	1	PTC - 15235	06/10/2022 04:29	06/10/2022 07:40	Meio ambiente - Descarga Atmosférica	24
16414921	1	PTE - 15232	04/10/2022 17:49	05/10/2022 08:26	Meio ambiente - Descarga Atmosférica	2
16414815	1	PTE - 15232	04/10/2022 15:58	04/10/2022 17:02	Meio ambiente - Descarga Atmosférica	1
16413478	1	PTE - 15232	04/10/2022 15:06	04/10/2022 17:00	Meio ambiente - Descarga Atmosférica	2
16416667	1	PTE - 15232	04/10/2022 19:21	05/10/2022 14:32	Meio ambiente - Árvore ou Vegetação	10
16415091	1	PTE - 15232	04/10/2022 14:35	05/10/2022 09:29	Meio ambiente - Descarga Atmosférica	1
16419107	1	PTE - 15232	05/10/2022 19:03	06/10/2022 08:34	Não classificada	1
16477039	12	PTE - 15232	05/10/2022 18:11	05/10/2022 18:20	Não classificada	38
16477039	8	PTE - 15232	05/10/2022 18:11	05/10/2022 18:14	Não classificada	121
16477039	7	PTE - 15232	05/10/2022 18:11	05/10/2022 18:14	Não classificada	2124
16409682	1	PTHD - 15234	03/10/2022 19:02	03/10/2022 23:10	Não classificada	8
16422873	1	PTHD - 15234	04/10/2022 19:15	04/10/2022 20:21	Não classificada	33
16556589	2	PTHD - 15234	06/10/2022 11:46	06/10/2022 17:40	Meio ambiente - Árvore ou Vegetação	122
16556589	1	PTHD - 15234	06/10/2022 11:46	06/10/2022 17:40	Meio ambiente - Árvore ou Vegetação	7
16416075	1	PTID - 16320	04/10/2022 17:09	04/10/2022 21:13	Meio ambiente - Árvore ou Vegetação	141
16416074	1	PTID - 16320	04/10/2022 17:09	04/10/2022 21:13	Meio ambiente - Árvore ou Vegetação	4
16414384	1	PTID - 16320	04/10/2022 18:20	04/10/2022 22:31	Não classificada	1
16414123	1	PTID - 16320	04/10/2022 18:15	04/10/2022 20:55	Não classificada	1



16411650	1	PTID - 16320	04/10/2022 08:01	04/10/2022 11:15	Meio ambiente - Árvore ou Vegetação	1
16412063	1	PTID - 16320	04/10/2022 07:37	04/10/2022 13:12	Meio ambiente - Descarga Atmosférica	1
16411624	1	PTID - 16320	04/10/2022 07:17	04/10/2022 11:25	Meio ambiente - Descarga Atmosférica	145
16411326	1	PTID - 16320	04/10/2022 06:47	04/10/2022 10:22	Meio ambiente - Árvore ou Vegetação	18
16409945	1	PTID - 16320	04/10/2022 05:44	04/10/2022 08:00	Não classificada	30
16415921	1	PTID - 16320	05/10/2022 09:51	05/10/2022 12:49	Meio ambiente - Descarga Atmosférica	1
16415912	1	PTID - 16320	05/10/2022 07:56	05/10/2022 12:44	Meio ambiente - Descarga Atmosférica	1
16422388	2	PTID - 16320	06/10/2022 19:13	06/10/2022 22:29	Não classificada	1
16422388	1	PTID - 16320	06/10/2022 19:13	06/10/2022 22:29	Não classificada	5
16422381	1	PTID - 16320	06/10/2022 18:27	06/10/2022 22:33	Não classificada	1
16421261	1	PTID - 16320	06/10/2022 14:56	06/10/2022 16:55	Meio ambiente - Vento	145
16471959	2	PTID - 16320	06/10/2022 18:38	06/10/2022 21:40	Meio ambiente - Vento	39
16471959	1	PTID - 16320	06/10/2022 18:38	06/10/2022 19:54	Meio ambiente - Vento	3021
16471953	3	PTID - 16320	06/10/2022 15:38	06/10/2022 19:54	Meio ambiente - Vento	968
16471953	2	PTID - 16320	06/10/2022 15:38	06/10/2022 17:51	Meio ambiente - Vento	3463
16471953	1	PTID - 16320	06/10/2022 15:38	06/10/2022 16:00	Meio ambiente - Vento	774
16419117	1	PTID - 16320	06/10/2022 06:31	06/10/2022 08:29	Meio ambiente - Descarga Atmosférica	1
16408998	1	PTUU - 15229	03/10/2022 15:36	03/10/2022 18:14	Não classificada	1
16408717	1	PTUU - 15229	03/10/2022 15:15	03/10/2022 17:05	Meio ambiente - Descarga Atmosférica	13
16412587	1	PTUU - 15229	04/10/2022 11:09	04/10/2022 15:12	Não classificada	1
16412249	1	PTUU - 15229	04/10/2022 09:53	04/10/2022 14:02	Não classificada	499
16417543	1	PTUU - 15229	04/10/2022 18:04	05/10/2022 17:58	Meio ambiente - Descarga Atmosférica	1
16414426	1	PTUU - 15229	04/10/2022 16:48	04/10/2022 22:47	Não classificada	17
16415505	1	PTUU - 15229	04/10/2022 16:01	05/10/2022 10:57	Meio ambiente - Descarga Atmosférica	1
16419886	1	PTUU - 15229	04/10/2022 13:32	06/10/2022 12:29	Meio ambiente - Árvore ou Vegetação	27
16412775	1	PTUU - 15229	04/10/2022 07:23	04/10/2022 15:52	Não classificada	2
16415827	1	PTUU - 15229	04/10/2022 15:32	05/10/2022 12:23	Meio ambiente - Vento	2
16419502	1	PTUU - 15229	04/10/2022 14:58	06/10/2022 10:29	Meio ambiente - Árvore ou Vegetação	3
16415092	1	PTUU - 15229	04/10/2022 14:41	05/10/2022 09:33	Não classificada	69
16417461	5	PTUU - 15229	04/10/2022 16:53	05/10/2022 17:48	Não classificada	11
16417461	4	PTUU - 15229	04/10/2022 16:53	05/10/2022 17:48	Não classificada	1
16417461	3	PTUU - 15229	04/10/2022 16:53	05/10/2022 15:20	Não classificada	2
16417461	2	PTUU - 15229	04/10/2022 16:53	05/10/2022 14:03	Não classificada	1
16417461	1	PTUU - 15229	04/10/2022 16:53	05/10/2022 12:03	Não classificada	75
16420772	1	PTUU - 15229	05/10/2022 13:28	06/10/2022 16:00	Meio ambiente - Vento	4
16420196	1	PTUU - 15229	05/10/2022 06:31	06/10/2022 13:54	Não classificada	1
16419024	1	PTUU - 15229	05/10/2022 17:31	06/10/2022 07:59	Não classificada	68
16419009	1	PTUU - 15229	05/10/2022 17:10	06/10/2022 07:52	Não classificada	123
16420444	1	PTUU - 15229	05/10/2022 12:26	06/10/2022 15:00	Meio ambiente - Descarga Atmosférica	1
16421135	1	PTUU - 15229	05/10/2022 09:59	06/10/2022 16:46	Meio ambiente - Vento	1
16420937	1	PTUU - 15229	05/10/2022 08:38	06/10/2022 16:19	Meio ambiente - Descarga Atmosférica	1
16419712	1	PTUU - 15229	05/10/2022 08:24	06/10/2022 11:20	Meio ambiente - Vento	1
16423523	1	PTUU - 15229	06/10/2022 18:37	07/10/2022 11:57	Meio ambiente - Descarga Atmosférica	6
16427292	1	PTUU - 15229	06/10/2022 11:51	08/10/2022 14:30	Meio ambiente - Árvore ou Vegetação	3
16504441	1	PTUU - 15229	06/10/2022 10:08	07/10/2022 16:37	Meio ambiente - Descarga Atmosférica	1
16411262	1	PYN - 15228	04/10/2022 05:18	04/10/2022 10:17	Meio ambiente - Árvore ou Vegetação	23
16412880	1	PYN - 15228	04/10/2022 10:33	04/10/2022 15:35	Não classificada	1
16416023	3	PYN - 15228	04/10/2022 15:46	05/10/2022 13:36	Meio ambiente - Árvore ou Vegetação	1
16416023	2	PYN - 15228	04/10/2022 15:46	04/10/2022 21:31	Meio ambiente - Árvore ou Vegetação	72
16416023	1	PYN - 15228	04/10/2022 15:46	04/10/2022 21:02	Meio ambiente - Árvore ou Vegetação	51
16416022	1	PYN - 15228	04/10/2022 15:46	04/10/2022 18:53	Meio ambiente - Árvore ou Vegetação	58
16414510	2	PYN - 15228	04/10/2022 15:18	04/10/2022 23:20	Não classificada	1
16414510	1	PYN - 15228	04/10/2022 15:18	04/10/2022 23:20	Não classificada	120
16413891	2	PYN - 15228	04/10/2022 15:08	04/10/2022 18:55	Meio ambiente - Vento	115
16413891	1	PYN - 15228	04/10/2022 15:08	04/10/2022 18:55	Meio ambiente - Vento	1
16413890	4	PYN - 15228	04/10/2022 13:52	04/10/2022 20:09	Meio ambiente - Vento	259
16413890	3	PYN - 15228	04/10/2022 13:52	04/10/2022 20:09	Meio ambiente - Vento	27
16413890	2	PYN - 15228	04/10/2022 13:52	04/10/2022 15:08	Meio ambiente - Vento	115
16413890	1	PYN - 15228	04/10/2022 13:52	04/10/2022 15:08	Meio ambiente - Vento	1



16415244	1	PYN - 15228	05/10/2022 06:32	05/10/2022 10:03	Meio ambiente - Descarga Atmosférica	11
16415287	1	PYN - 15228	05/10/2022 06:19	05/10/2022 10:15	Meio ambiente - Descarga Atmosférica	30
16416024	1	PYN - 15228	05/10/2022 12:18	05/10/2022 13:36	Meio ambiente - Árvore ou Vegetação	123
16420782	1	PYN - 15228	05/10/2022 18:00	06/10/2022 15:45	Meio ambiente - Descarga Atmosférica	1
16419319	1	PYN - 15228	05/10/2022 16:52	06/10/2022 09:50	Meio ambiente - Árvore ou Vegetação	1
16417870	1	PYN - 15228	05/10/2022 10:22	05/10/2022 18:16	Meio ambiente - Vento	30
16418893	1	PYN - 15228	05/10/2022 09:37	06/10/2022 01:24	Não classificada	6
16418773	1	PYN - 15228	05/10/2022 09:19	05/10/2022 23:35	Não classificada	1
16415616	1	PYN - 15228	05/10/2022 05:52	05/10/2022 11:24	Meio ambiente - Descarga Atmosférica	1
16422882	1	PYN - 15228	06/10/2022 17:01	07/10/2022 08:56	Meio ambiente - Descarga Atmosférica	1
16421424	1	PYN - 15228	06/10/2022 15:36	06/10/2022 17:37	Meio ambiente - Árvore ou Vegetação	3
16423084	1	PYN - 15228	06/10/2022 15:15	07/10/2022 09:52	Meio ambiente - Descarga Atmosférica	1
16421000	1	PYN - 15228	06/10/2022 12:49	06/10/2022 16:11	Não classificada	1
16561636	1	PYN - 15228	06/10/2022 08:40	06/10/2022 22:43	Meio ambiente - Árvore ou Vegetação	30
16417919	1	PZLU - 15227	05/10/2022 09:49	05/10/2022 19:03	Meio ambiente - Árvore ou Vegetação	1
16409795	1	RBSD - 15652	03/10/2022 23:07	04/10/2022 02:12	Meio ambiente - Árvore ou Vegetação	88
16414486	1	RBSD - 15652	04/10/2022 21:20	04/10/2022 21:49	Meio ambiente - Árvore ou Vegetação	120
16413808	1	RBSD - 15652	04/10/2022 18:12	04/10/2022 19:02	Não classificada	215
16411719	1	RBSD - 15652	04/10/2022 06:51	04/10/2022 11:41	Meio ambiente - Árvore ou Vegetação	120
16414993	1	RBST - 15225	05/10/2022 02:02	05/10/2022 08:48	Meio ambiente - Vento	48
16409992	2	RBSU - 16312	04/10/2022 05:30	04/10/2022 08:25	Meio ambiente - Descarga Atmosférica	66
16409992	1	RBSU - 16312	04/10/2022 05:30	04/10/2022 08:25	Meio ambiente - Descarga Atmosférica	402
16412149	6	RBSU - 16312	04/10/2022 05:17	04/10/2022 12:52	Meio ambiente - Vento	967
16412149	5	RBSU - 16312	04/10/2022 05:17	04/10/2022 08:23	Meio ambiente - Vento	421
16412149	4	RBSU - 16312	04/10/2022 05:17	04/10/2022 08:23	Meio ambiente - Vento	1344
16412149	3	RBSU - 16312	04/10/2022 05:17	04/10/2022 07:55	Meio ambiente - Vento	423
16412149	2	RBSU - 16312	04/10/2022 05:17	04/10/2022 05:22	Meio ambiente - Vento	71
16412149	1	RBSU - 16312	04/10/2022 05:17	04/10/2022 05:22	Meio ambiente - Vento	1684
16412069	1	RBSU - 16312	04/10/2022 09:03	04/10/2022 13:15	Não classificada	48
16411648	1	RBSU - 16312	04/10/2022 07:59	04/10/2022 11:09	Meio ambiente - Descarga Atmosférica	79
16414159	1	RBSU - 16312	04/10/2022 15:29	04/10/2022 21:16	Meio ambiente - Descarga Atmosférica	88
16502472	1	RBSU - 16312	05/10/2022 09:46	06/10/2022 07:37	Meio ambiente - Vento	3
16417936	1	RBSU - 16312	05/10/2022 14:17	05/10/2022 19:05	Não classificada	18
16422650	1	RBSU - 16312	06/10/2022 19:05	07/10/2022 07:02	Não classificada	15
16495303	1	RBSU - 16312	06/10/2022 08:11	06/10/2022 10:47	Não classificada	3
16417838	1	RCA - 15223	04/10/2022 13:22	05/10/2022 18:42	Não classificada	1
16413275	3	RCA - 15223	04/10/2022 03:56	04/10/2022 18:04	Não classificada	17
16413275	2	RCA - 15223	04/10/2022 03:56	04/10/2022 18:04	Não classificada	120
16420755	1	RCA - 15223	04/10/2022 12:41	06/10/2022 15:44	Não classificada	1
16413275	1	RCA - 15223	04/10/2022 03:56	04/10/2022 18:04	Não classificada	3
16502417	1	RCA - 15223	04/10/2022 12:23	04/10/2022 19:03	Não classificada	13
16421057	2	RCA - 15223	04/10/2022 07:27	06/10/2022 16:00	Meio ambiente - Árvore ou Vegetação	2
16421057	1	RCA - 15223	04/10/2022 07:27	06/10/2022 16:00	Meio ambiente - Árvore ou Vegetação	5
16421056	1	RCA - 15223	04/10/2022 06:08	06/10/2022 16:00	Meio ambiente - Árvore ou Vegetação	3
16415750	1	RCA - 15223	04/10/2022 20:59	05/10/2022 11:51	Não classificada	1
16423869	1	RCA - 15223	04/10/2022 20:44	07/10/2022 14:00	Não classificada	1
16415017	1	RCA - 15223	04/10/2022 19:19	05/10/2022 09:04	Meio ambiente - Descarga Atmosférica	14
16412337	1	RCA - 15223	04/10/2022 07:50	04/10/2022 14:16	Meio ambiente - Descarga Atmosférica	4
16412521	1	RCA - 15223	04/10/2022 07:17	04/10/2022 15:02	Meio ambiente - Descarga Atmosférica	2
16417904	1	RCA - 15223	04/10/2022 07:06	05/10/2022 19:09	Meio ambiente - Descarga Atmosférica	1
16412327	1	RCA - 15223	04/10/2022 06:41	04/10/2022 14:38	Meio ambiente - Descarga Atmosférica	1
16418402	1	RCA - 15223	04/10/2022 20:10	05/10/2022 21:24	Meio ambiente - Vento	1
16415514	1	RCA - 15223	04/10/2022 19:50	05/10/2022 11:08	Não classificada	9
16411230	3	RCA - 15223	04/10/2022 00:01	04/10/2022 10:44	Não classificada	1
16411230	2	RCA - 15223	04/10/2022 00:01	04/10/2022 10:44	Não classificada	155
16411230	1	RCA - 15223	04/10/2022 00:01	04/10/2022 10:44	Não classificada	21
16418441	1	RCA - 15223	04/10/2022 19:04	05/10/2022 21:29	Meio ambiente - Descarga Atmosférica	1
16556687	16	RCA - 15223	04/10/2022 18:25	05/10/2022 15:35	Meio ambiente - Árvore ou Vegetação	43
16556687	13	RCA - 15223	04/10/2022 18:25	05/10/2022 09:20	Meio ambiente - Árvore ou Vegetação	177

16556687	12	RCA - 15223	04/10/2022 18:25	05/10/2022 00:23	Meio ambiente - Árvore ou Vegetação	134
16556687	11	RCA - 15223	04/10/2022 18:25	04/10/2022 22:55	Meio ambiente - Árvore ou Vegetação	2
16556687	10	RCA - 15223	04/10/2022 18:25	04/10/2022 22:55	Meio ambiente - Árvore ou Vegetação	46
16556687	9	RCA - 15223	04/10/2022 18:25	04/10/2022 22:55	Meio ambiente - Árvore ou Vegetação	52
16556687	8	RCA - 15223	04/10/2022 18:25	04/10/2022 19:14	Meio ambiente - Árvore ou Vegetação	2723
16556687	7	RCA - 15223	04/10/2022 18:25	04/10/2022 19:14	Meio ambiente - Árvore ou Vegetação	3
16422180	1	RCA - 15223	04/10/2022 14:09	06/10/2022 12:46	Meio ambiente - Árvore ou Vegetação	27
16556696	3	RCA - 15223	04/10/2022 17:38	04/10/2022 17:41	Não classificada	598
16556696	2	RCA - 15223	04/10/2022 17:38	04/10/2022 17:41	Não classificada	1824
16556696	1	RCA - 15223	04/10/2022 17:38	04/10/2022 17:41	Não classificada	32
16556695	3	RCA - 15223	04/10/2022 17:21	04/10/2022 17:46	Não classificada	70
16556695	2	RCA - 15223	04/10/2022 17:21	04/10/2022 17:46	Não classificada	2362
16556695	1	RCA - 15223	04/10/2022 17:21	04/10/2022 17:46	Não classificada	1
16414546	1	RCA - 15223	04/10/2022 06:42	05/10/2022 00:45	Meio ambiente - Descarga Atmosférica	1
16412151	1	RCA - 15223	04/10/2022 06:28	04/10/2022 13:50	Não classificada	20
16414978	1	RCA - 15223	04/10/2022 02:16	05/10/2022 08:57	Não classificada	1
16414043	2	RCA - 15223	04/10/2022 17:16	04/10/2022 21:03	Meio ambiente - Vento	2
16414043	1	RCA - 15223	04/10/2022 17:16	04/10/2022 21:03	Meio ambiente - Vento	6
16411450	1	RCA - 15223	04/10/2022 08:53	04/10/2022 10:17	Meio ambiente - Árvore ou Vegetação	860
16421696	1	RCA - 15223	04/10/2022 07:52	06/10/2022 18:41	Meio ambiente - Descarga Atmosférica	2
16419806	1	RCA - 15223	04/10/2022 15:55	06/10/2022 11:44	Meio ambiente - Descarga Atmosférica	1
16498636	1	RCA - 15223	04/10/2022 08:48	04/10/2022 17:27	Não classificada	6
16413277	2	RCA - 15223	04/10/2022 06:32	04/10/2022 17:56	Meio ambiente - Descarga Atmosférica	45
16413277	1	RCA - 15223	04/10/2022 06:32	04/10/2022 17:56	Meio ambiente - Descarga Atmosférica	31
16416030	1	RCA - 15223	04/10/2022 19:29	05/10/2022 13:10	Não classificada	24
16415337	3	RCA - 15223	04/10/2022 19:36	05/10/2022 10:28	Não classificada	1
16415337	2	RCA - 15223	04/10/2022 19:36	05/10/2022 10:28	Não classificada	155
16415337	1	RCA - 15223	04/10/2022 19:36	05/10/2022 10:28	Não classificada	21
16413194	1	RCA - 15223	04/10/2022 06:00	04/10/2022 17:40	Meio ambiente - Descarga Atmosférica	13
16414862	1	RCA - 15223	04/10/2022 10:43	05/10/2022 08:04	Meio ambiente - Descarga Atmosférica	2
16556690	3	RCA - 15223	04/10/2022 06:00	05/10/2022 15:35	Não classificada	52
16556690	2	RCA - 15223	04/10/2022 06:00	05/10/2022 15:35	Não classificada	25
16556690	1	RCA - 15223	04/10/2022 06:00	05/10/2022 15:35	Não classificada	33
16413193	1	RCA - 15223	04/10/2022 05:53	04/10/2022 17:02	Meio ambiente - Descarga Atmosférica	8
16417086	1	RCA - 15223	05/10/2022 07:56	05/10/2022 16:34	Meio ambiente - Descarga Atmosférica	3
16420356	1	RCA - 15223	05/10/2022 07:52	06/10/2022 14:37	Meio ambiente - Descarga Atmosférica	2
16420439	1	RCA - 15223	05/10/2022 10:00	06/10/2022 14:59	Meio ambiente - Descarga Atmosférica	4
16421830	1	RCA - 15223	05/10/2022 07:30	06/10/2022 19:17	Meio ambiente - Árvore ou Vegetação	1
16415962	2	RCA - 15223	05/10/2022 06:28	05/10/2022 12:59	Não classificada	73
16415962	1	RCA - 15223	05/10/2022 06:28	05/10/2022 12:59	Não classificada	1
16449734	1	RCA - 15223	05/10/2022 06:15	05/10/2022 08:38	Meio ambiente - Descarga Atmosférica	7
16556691	3	RCA - 15223	05/10/2022 10:10	05/10/2022 10:41	Meio ambiente - Árvore ou Vegetação	136
16556691	2	RCA - 15223	05/10/2022 10:10	05/10/2022 10:41	Meio ambiente - Árvore ou Vegetação	46
16556691	1	RCA - 15223	05/10/2022 10:10	05/10/2022 10:41	Meio ambiente - Árvore ou Vegetação	52
16556689	1	RCA - 15223	05/10/2022 10:01	05/10/2022 15:23	Meio ambiente - Árvore ou Vegetação	177
16556688	3	RCA - 15223	05/10/2022 00:41	05/10/2022 00:47	Meio ambiente - Árvore ou Vegetação	136
16556688	2	RCA - 15223	05/10/2022 00:41	05/10/2022 00:47	Meio ambiente - Árvore ou Vegetação	46
16556688	1	RCA - 15223	05/10/2022 00:41	05/10/2022 00:47	Meio ambiente - Árvore ou Vegetação	52
16419427	1	RCA - 15223	05/10/2022 20:55	06/10/2022 10:14	Meio ambiente - Descarga Atmosférica	1
16425600	1	RCA - 15223	05/10/2022 19:57	07/10/2022 15:20	Meio ambiente - Árvore ou Vegetação	1
16419242	1	RCA - 15223	05/10/2022 15:26	06/10/2022 09:27	Não classificada	1
16419286	1	RCA - 15223	05/10/2022 13:34	06/10/2022 09:35	Não classificada	1
16486581	12	RCA - 15223	05/10/2022 16:09	05/10/2022 20:05	Meio ambiente - Descarga Atmosférica	52
16486581	11	RCA - 15223	05/10/2022 16:09	05/10/2022 20:05	Meio ambiente - Descarga Atmosférica	25
16486581	10	RCA - 15223	05/10/2022 16:09	05/10/2022 20:05	Meio ambiente - Descarga Atmosférica	252
16486581	8	RCA - 15223	05/10/2022 16:09	05/10/2022 19:45	Meio ambiente - Descarga Atmosférica	17
16486581	7	RCA - 15223	05/10/2022 16:09	05/10/2022 19:45	Meio ambiente - Descarga Atmosférica	137
16486581	6	RCA - 15223	05/10/2022 16:09	05/10/2022 19:45	Meio ambiente - Descarga Atmosférica	408
16486581	5	RCA - 15223	05/10/2022 16:09	05/10/2022 19:45	Meio ambiente - Descarga Atmosférica	3

16486581	4	RCA - 15223	05/10/2022 16:09	05/10/2022 19:45	Meio ambiente - Descarga Atmosférica	1588
16486581	3	RCA - 15223	05/10/2022 16:09	05/10/2022 19:45	Meio ambiente - Descarga Atmosférica	1
16486581	2	RCA - 15223	05/10/2022 16:09	05/10/2022 17:59	Meio ambiente - Descarga Atmosférica	33
16486581	1	RCA - 15223	05/10/2022 16:09	05/10/2022 17:59	Meio ambiente - Descarga Atmosférica	51
16419318	1	RCA - 15223	05/10/2022 15:40	06/10/2022 09:42	Não classificada	1
16423297	1	RCA - 15223	05/10/2022 13:40	07/10/2022 10:54	Não classificada	1
16421141	1	RCA - 15223	05/10/2022 13:33	06/10/2022 16:42	Meio ambiente - Descarga Atmosférica	2
16419091	1	RCA - 15223	05/10/2022 12:36	06/10/2022 08:33	Meio ambiente - Descarga Atmosférica	2
16420299	1	RCA - 15223	05/10/2022 09:03	06/10/2022 14:22	Meio ambiente - Descarga Atmosférica	2
16419178	1	RCA - 15223	05/10/2022 08:46	06/10/2022 09:03	Meio ambiente - Descarga Atmosférica	1
16420935	1	RCA - 15223	05/10/2022 08:00	06/10/2022 16:19	Meio ambiente - Descarga Atmosférica	1
16417849	1	RCA - 15223	05/10/2022 06:42	05/10/2022 18:41	Meio ambiente - Árvore ou Vegetação	13
16419414	1	RCA - 15223	05/10/2022 13:07	06/10/2022 10:10	Não classificada	1
16416517	3	RCA - 15223	05/10/2022 10:51	05/10/2022 14:58	Não classificada	1
16416517	2	RCA - 15223	05/10/2022 10:51	05/10/2022 14:58	Não classificada	155
16416517	1	RCA - 15223	05/10/2022 10:51	05/10/2022 14:58	Não classificada	21
16416919	1	RCA - 15223	05/10/2022 09:50	05/10/2022 15:48	Meio ambiente - Descarga Atmosférica	1
16415773	3	RCA - 15223	05/10/2022 06:36	05/10/2022 11:59	Meio ambiente - Descarga Atmosférica	17
16415773	2	RCA - 15223	05/10/2022 06:36	05/10/2022 11:59	Meio ambiente - Descarga Atmosférica	120
16415773	1	RCA - 15223	05/10/2022 06:36	05/10/2022 11:59	Meio ambiente - Descarga Atmosférica	3
16418813	1	RCA - 15223	05/10/2022 09:27	06/10/2022 00:11	Meio ambiente - Descarga Atmosférica	13
16419554	1	RCA - 15223	06/10/2022 08:45	06/10/2022 08:52	Meio ambiente - Árvore ou Vegetação	25
16422322	1	RCA - 15223	06/10/2022 10:12	06/10/2022 22:08	Meio ambiente - Árvore ou Vegetação	2
16422181	1	RCA - 15223	06/10/2022 10:06	06/10/2022 12:38	Meio ambiente - Árvore ou Vegetação	222
16423632	1	RCA - 15223	06/10/2022 11:01	07/10/2022 12:26	Meio ambiente - Descarga Atmosférica	4
16423592	1	RCA - 15223	06/10/2022 06:41	07/10/2022 12:22	Meio ambiente - Descarga Atmosférica	63
16433765	5	RCA - 15223	06/10/2022 08:38	10/10/2022 17:40	Meio ambiente - Árvore ou Vegetação	1
16433765	4	RCA - 15223	06/10/2022 08:38	06/10/2022 20:25	Meio ambiente - Árvore ou Vegetação	18
16433765	3	RCA - 15223	06/10/2022 08:38	06/10/2022 16:52	Meio ambiente - Árvore ou Vegetação	39
16433765	2	RCA - 15223	06/10/2022 08:38	06/10/2022 16:52	Meio ambiente - Árvore ou Vegetação	1
16433765	1	RCA - 15223	06/10/2022 08:38	06/10/2022 15:59	Meio ambiente - Árvore ou Vegetação	15
16486582	4	RCA - 15223	06/10/2022 00:02	06/10/2022 00:07	Meio ambiente - Descarga Atmosférica	52
16486582	3	RCA - 15223	06/10/2022 00:02	06/10/2022 00:07	Meio ambiente - Descarga Atmosférica	25
16486582	2	RCA - 15223	06/10/2022 00:02	06/10/2022 00:07	Meio ambiente - Descarga Atmosférica	252
16411908	1	RES - 15222	03/10/2022 19:23	04/10/2022 12:51	Meio ambiente - Descarga Atmosférica	1
16409807	1	RES - 15222	03/10/2022 18:38	04/10/2022 02:31	Meio ambiente - Descarga Atmosférica	4
16413268	1	RES - 15222	03/10/2022 18:27	04/10/2022 18:23	Meio ambiente - Descarga Atmosférica	1
16409803	1	RES - 15222	03/10/2022 18:09	04/10/2022 02:22	Meio ambiente - Descarga Atmosférica	1
16409814	1	RES - 15222	03/10/2022 21:28	04/10/2022 03:21	Meio ambiente - Descarga Atmosférica	20
16409759	1	RES - 15222	03/10/2022 17:53	04/10/2022 00:33	Meio ambiente - Descarga Atmosférica	14
16418355	5	RES - 15222	03/10/2022 17:42	03/10/2022 17:52	Meio ambiente - Árvore ou Vegetação	12
16418355	2	RES - 15222	03/10/2022 17:42	03/10/2022 17:52	Meio ambiente - Árvore ou Vegetação	1
16411194	1	RES - 15222	03/10/2022 20:52	04/10/2022 09:19	Meio ambiente - Vento	1
16412105	2	RES - 15222	04/10/2022 05:39	04/10/2022 13:26	Meio ambiente - Vento	9
16412105	1	RES - 15222	04/10/2022 05:39	04/10/2022 13:26	Meio ambiente - Vento	103
16414868	1	RES - 15222	04/10/2022 19:15	05/10/2022 08:06	Meio ambiente - Vento	1
16414952	1	RES - 15222	04/10/2022 18:47	05/10/2022 08:40	Meio ambiente - Vento	3
16416025	1	RES - 15222	04/10/2022 18:27	05/10/2022 13:14	Meio ambiente - Vento	3
16416558	1	RES - 15222	04/10/2022 06:07	05/10/2022 15:25	Meio ambiente - Árvore ou Vegetação	29
16414612	1	RES - 15222	04/10/2022 19:07	05/10/2022 00:47	Meio ambiente - Descarga Atmosférica	12
16412567	1	RES - 15222	04/10/2022 10:00	04/10/2022 15:07	Meio ambiente - Vento	1
16414674	1	RES - 15222	04/10/2022 18:03	05/10/2022 02:08	Meio ambiente - Vento	2
16415150	1	RES - 15222	04/10/2022 08:27	05/10/2022 09:48	Meio ambiente - Vento	1
16411426	1	RES - 15222	04/10/2022 08:20	04/10/2022 09:32	Não classificada	23
16414656	1	RES - 15222	04/10/2022 15:30	05/10/2022 01:28	Meio ambiente - Descarga Atmosférica	1
16414027	1	RES - 15222	04/10/2022 14:53	04/10/2022 20:21	Meio ambiente - Descarga Atmosférica	1
16415581	1	RES - 15222	05/10/2022 08:07	05/10/2022 11:12	Meio ambiente - Descarga Atmosférica	6
16417078	1	RES - 15222	05/10/2022 07:05	05/10/2022 16:22	Meio ambiente - Vento	2
16416591	1	RES - 15222	05/10/2022 06:53	05/10/2022 15:18	Meio ambiente - Descarga Atmosférica	2

16418251	1	RES - 15222	05/10/2022 06:24	05/10/2022 20:36	Meio ambiente - Descarga Atmosférica	4
16422410	5	RES - 15222	05/10/2022 15:09	06/10/2022 22:00	Não classificada	49
16422410	4	RES - 15222	05/10/2022 15:09	06/10/2022 22:00	Não classificada	1
16422410	3	RES - 15222	05/10/2022 15:09	06/10/2022 22:00	Não classificada	26
16422410	2	RES - 15222	05/10/2022 15:09	06/10/2022 12:41	Não classificada	15
16422410	1	RES - 15222	05/10/2022 15:09	06/10/2022 12:41	Não classificada	27
16417465	1	RES - 15222	05/10/2022 11:01	05/10/2022 16:56	Meio ambiente - Vento	6
16499194	2	RES - 15222	05/10/2022 19:45	05/10/2022 21:12	Não classificada	503
16499194	1	RES - 15222	05/10/2022 19:45	05/10/2022 21:12	Não classificada	6
16418827	1	RES - 15222	05/10/2022 15:45	06/10/2022 00:17	Meio ambiente - Descarga Atmosférica	1
16417861	1	RES - 15222	05/10/2022 11:26	05/10/2022 18:45	Meio ambiente - Descarga Atmosférica	1
16418900	1	RES - 15222	05/10/2022 09:32	06/10/2022 01:48	Meio ambiente - Vento	1
16423386	1	RES - 15222	06/10/2022 15:03	07/10/2022 11:18	Não classificada	1
16423518	1	RES - 15222	06/10/2022 13:35	07/10/2022 11:49	Não classificada	1
16421480	1	RES - 15222	06/10/2022 12:48	06/10/2022 17:54	Meio ambiente - Descarga Atmosférica	1
16421564	1	RES - 15222	06/10/2022 08:58	06/10/2022 18:17	Meio ambiente - Descarga Atmosférica	3
16513139	2	RES - 15222	06/10/2022 03:30	06/10/2022 10:32	Não classificada	503
16513139	1	RES - 15222	06/10/2022 03:30	06/10/2022 10:32	Não classificada	6
16413399	1	RPA - 15221	04/10/2022 13:22	04/10/2022 17:34	Meio ambiente - Árvore ou Vegetação	3
16413369	1	RPA - 15221	04/10/2022 12:41	04/10/2022 17:41	Meio ambiente - Vento	2
16414238	1	RPA - 15221	04/10/2022 17:35	04/10/2022 21:42	Meio ambiente - Descarga Atmosférica	1
16414290	1	RPA - 15221	04/10/2022 13:20	04/10/2022 22:08	Meio ambiente - Descarga Atmosférica	1
16414291	1	RPA - 15221	04/10/2022 13:20	04/10/2022 22:14	Meio ambiente - Descarga Atmosférica	1
16411623	1	RPA - 15221	04/10/2022 07:10	04/10/2022 11:27	Meio ambiente - Descarga Atmosférica	1
16414295	1	RPA - 15221	04/10/2022 13:33	04/10/2022 22:01	Meio ambiente - Descarga Atmosférica	1
16413888	1	RPA - 15221	04/10/2022 13:04	04/10/2022 19:53	Meio ambiente - Vento	1
16413763	1	RPA - 15221	04/10/2022 16:47	04/10/2022 19:18	Meio ambiente - Vento	49
16413561	1	RPA - 15221	04/10/2022 15:55	04/10/2022 16:15	Meio ambiente - Árvore ou Vegetação	6
16415093	1	RPA - 15221	04/10/2022 15:31	05/10/2022 09:29	Meio ambiente - Descarga Atmosférica	1
16413443	1	RPA - 15221	04/10/2022 15:54	04/10/2022 17:35	Meio ambiente - Árvore ou Vegetação	9
16411923	1	RPA - 15221	04/10/2022 05:55	04/10/2022 12:52	Meio ambiente - Descarga Atmosférica	9
16423000	1	RPA - 15221	06/10/2022 17:31	07/10/2022 09:32	Meio ambiente - Descarga Atmosférica	37
16420652	1	RPA - 15221	06/10/2022 12:12	06/10/2022 15:18	Meio ambiente - Descarga Atmosférica	37
16422999	1	RPA - 15221	06/10/2022 08:46	06/10/2022 23:00	Meio ambiente - Árvore ou Vegetação	1
16419683	1	RPA - 15221	06/10/2022 07:53	06/10/2022 11:14	Meio ambiente - Descarga Atmosférica	37
16413306	2	RPR - 16325	04/10/2022 10:45	04/10/2022 18:00	Não classificada	1
16419606	1	RPR - 16325	05/10/2022 09:32	06/10/2022 10:51	Não classificada	4
16411336	1	RSP - 15220	04/10/2022 06:58	04/10/2022 10:23	Meio ambiente - Árvore ou Vegetação	14
16417267	1	RSP - 15220	05/10/2022 07:39	05/10/2022 16:58	Meio ambiente - Vento	1
16419944	1	RSP - 15220	05/10/2022 19:19	06/10/2022 12:21	Não classificada	1
16417326	1	RSP - 15220	05/10/2022 12:29	05/10/2022 16:57	Não classificada	2
16417129	1	RSP - 15220	05/10/2022 11:26	05/10/2022 16:37	Meio ambiente - Árvore ou Vegetação	26
16416350	1	RSP - 15220	05/10/2022 10:01	05/10/2022 14:33	Meio ambiente - Árvore ou Vegetação	50
16420065	1	RSP - 15220	06/10/2022 09:57	06/10/2022 13:11	Meio ambiente - Árvore ou Vegetação	669
16419390	1	RSP - 15220	06/10/2022 07:34	06/10/2022 09:59	Não classificada	4
16419775	1	RSP - 15220	06/10/2022 07:07	06/10/2022 11:22	Não classificada	1
16411548	1	RSS - 15219	03/10/2022 19:28	04/10/2022 11:38	Não classificada	2
16412745	1	RSS - 15219	03/10/2022 22:13	04/10/2022 15:22	Meio ambiente - Descarga Atmosférica	2
16414206	2	RSS - 15219	04/10/2022 06:43	04/10/2022 13:03	Não classificada	35
16414206	1	RSS - 15219	04/10/2022 06:43	04/10/2022 13:03	Não classificada	48
16425594	3	RSS - 15219	04/10/2022 13:53	07/10/2022 15:00	Meio ambiente - Árvore ou Vegetação	8
16425594	2	RSS - 15219	04/10/2022 13:53	07/10/2022 15:00	Meio ambiente - Árvore ou Vegetação	15
16425594	1	RSS - 15219	04/10/2022 13:53	04/10/2022 19:11	Meio ambiente - Árvore ou Vegetação	35
16414600	1	RSS - 15219	04/10/2022 18:51	04/10/2022 23:55	Meio ambiente - Descarga Atmosférica	2
16413245	1	RSS - 15219	04/10/2022 10:04	04/10/2022 17:52	Meio ambiente - Descarga Atmosférica	1
16512790	1	RSS - 15219	04/10/2022 18:00	05/10/2022 19:05	Meio ambiente - Descarga Atmosférica	5
16412837	1	RSS - 15219	04/10/2022 09:30	04/10/2022 15:45	Meio ambiente - Descarga Atmosférica	3
16414506	1	RSS - 15219	04/10/2022 08:59	04/10/2022 23:24	Meio ambiente - Descarga Atmosférica	13
16412538	1	RSS - 15219	04/10/2022 08:53	04/10/2022 14:46	Meio ambiente - Descarga Atmosférica	3

16412066	1	RSS - 15219	04/10/2022 08:20	04/10/2022 13:19	Meio ambiente - Descarga Atmosférica	3
16412777	1	RSS - 15219	04/10/2022 07:38	04/10/2022 16:19	Meio ambiente - Descarga Atmosférica	3
16411641	1	RSS - 15219	04/10/2022 07:38	04/10/2022 11:00	Meio ambiente - Árvore ou Vegetação	1
16411390	1	RSS - 15219	04/10/2022 07:38	04/10/2022 09:03	Meio ambiente - Descarga Atmosférica	1
16412767	1	RSS - 15219	04/10/2022 06:51	04/10/2022 15:59	Meio ambiente - Descarga Atmosférica	1
16409882	1	RSS - 15219	04/10/2022 06:34	04/10/2022 07:28	Meio ambiente - Descarga Atmosférica	1
16411926	1	RSS - 15219	04/10/2022 06:28	04/10/2022 12:40	Meio ambiente - Descarga Atmosférica	20
16417709	1	RSS - 15219	05/10/2022 07:53	05/10/2022 18:21	Não classificada	6
16415430	1	RSS - 15219	05/10/2022 06:54	05/10/2022 10:32	Não classificada	1
16416582	2	RSS - 15219	05/10/2022 05:27	05/10/2022 15:23	Não classificada	106
16416582	1	RSS - 15219	05/10/2022 05:27	05/10/2022 15:23	Não classificada	21
16419902	1	RSS - 15219	05/10/2022 20:59	06/10/2022 12:09	Não classificada	4
16417954	1	RSS - 15219	05/10/2022 16:49	05/10/2022 19:01	Não classificada	1
16419569	1	RSS - 15219	05/10/2022 16:32	06/10/2022 10:52	Meio ambiente - Descarga Atmosférica	2
16419518	1	RSS - 15219	05/10/2022 15:59	06/10/2022 10:33	Meio ambiente - Descarga Atmosférica	4
16419239	1	RSS - 15219	05/10/2022 07:29	06/10/2022 09:19	Meio ambiente - Descarga Atmosférica	1
16418486	1	RSS - 15219	05/10/2022 07:21	05/10/2022 20:18	Meio ambiente - Árvore ou Vegetação	48
16418486	2	RSS - 15219	05/10/2022 07:21	05/10/2022 20:18	Meio ambiente - Árvore ou Vegetação	35
16420768	1	RSS - 15219	05/10/2022 12:24	06/10/2022 15:44	Meio ambiente - Descarga Atmosférica	15
16419609	1	RSS - 15219	05/10/2022 10:49	06/10/2022 10:55	Não classificada	12
16422420	1	RSS - 15219	06/10/2022 16:29	06/10/2022 22:57	Não classificada	9
16421980	1	RSS - 15219	06/10/2022 16:16	06/10/2022 20:00	Não classificada	2
16421042	1	RSS - 15219	06/10/2022 15:21	06/10/2022 16:06	Meio ambiente - Descarga Atmosférica	1
16421527	1	RSS - 15219	06/10/2022 13:40	06/10/2022 18:09	Meio ambiente - Descarga Atmosférica	1
16420395	1	RSS - 15219	06/10/2022 11:04	06/10/2022 14:37	Meio ambiente - Descarga Atmosférica	1
16412722	1	SAA - 15218	03/10/2022 18:01	04/10/2022 16:29	Meio ambiente - Descarga Atmosférica	1
16417528	1	SAA - 15218	03/10/2022 17:43	05/10/2022 17:38	Meio ambiente - Descarga Atmosférica	1
16420018	1	SAA - 15218	03/10/2022 17:47	06/10/2022 12:55	Meio ambiente - Árvore ou Vegetação	5
16413656	2	SAA - 15218	04/10/2022 15:19	04/10/2022 19:00	Meio ambiente - Descarga Atmosférica	64
16413656	1	SAA - 15218	04/10/2022 15:19	04/10/2022 19:00	Meio ambiente - Descarga Atmosférica	192
16412533	1	SAA - 15218	04/10/2022 08:25	04/10/2022 14:46	Meio ambiente - Descarga Atmosférica	6
16413215	1	SAA - 15218	04/10/2022 08:22	04/10/2022 17:53	Meio ambiente - Descarga Atmosférica	4
16412780	1	SAA - 15218	04/10/2022 07:43	04/10/2022 16:07	Meio ambiente - Descarga Atmosférica	1
16413656	3	SAA - 15218	04/10/2022 15:19	04/10/2022 19:00	Meio ambiente - Descarga Atmosférica	9
16413618	1	SALU - 15217	04/10/2022 11:51	04/10/2022 18:54	Não classificada	3
16412129	2	SALU - 15217	04/10/2022 06:47	04/10/2022 14:00	Meio ambiente - Árvore ou Vegetação	1
16412129	1	SALU - 15217	04/10/2022 06:47	04/10/2022 14:00	Meio ambiente - Árvore ou Vegetação	6
16413315	1	SALU - 15217	04/10/2022 11:24	04/10/2022 16:47	Não classificada	12
16412836	1	SALU - 15217	04/10/2022 09:26	04/10/2022 16:23	Meio ambiente - Vento	1
16413710	1	SALU - 15217	04/10/2022 16:11	04/10/2022 18:35	Meio ambiente - Vento	2
16414038	1	SALU - 15217	04/10/2022 16:03	04/10/2022 20:34	Meio ambiente - Descarga Atmosférica	1
16526471	1	SALU - 15217	04/10/2022 15:52	04/10/2022 18:10	Meio ambiente - Árvore ou Vegetação	18
16413202	1	SALU - 15217	04/10/2022 07:07	04/10/2022 16:43	Meio ambiente - Descarga Atmosférica	1
16417399	1	SALU - 15217	05/10/2022 12:30	05/10/2022 17:06	Não classificada	107
16417398	1	SALU - 15217	05/10/2022 11:00	05/10/2022 17:06	Não classificada	4
16420256	2	SALU - 15217	05/10/2022 16:53	06/10/2022 14:34	Meio ambiente - Árvore ou Vegetação	18
16420256	1	SALU - 15217	05/10/2022 16:53	05/10/2022 19:01	Meio ambiente - Árvore ou Vegetação	7
16417402	2	SALU - 15217	05/10/2022 13:21	05/10/2022 16:20	Meio ambiente - Árvore ou Vegetação	1
16417402	1	SALU - 15217	05/10/2022 13:21	05/10/2022 16:20	Meio ambiente - Árvore ou Vegetação	119
16416753	1	SALU - 15217	05/10/2022 15:20	05/10/2022 15:40	Meio ambiente - Vento	90
16423876	1	SALU - 15217	06/10/2022 18:12	07/10/2022 13:55	Não classificada	54
16476963	1	SALU - 15217	06/10/2022 21:28	06/10/2022 21:40	Meio ambiente - Vento	256
16476962	12	SALU - 15217	06/10/2022 17:27	07/10/2022 18:15	Meio ambiente - Vento	1
16476962	11	SALU - 15217	06/10/2022 17:27	07/10/2022 18:15	Meio ambiente - Vento	94
16476962	10	SALU - 15217	06/10/2022 17:27	07/10/2022 18:15	Meio ambiente - Vento	170
16476962	9	SALU - 15217	06/10/2022 17:27	07/10/2022 18:15	Meio ambiente - Vento	24
16476962	8	SALU - 15217	06/10/2022 17:27	07/10/2022 15:34	Meio ambiente - Vento	141
16476962	7	SALU - 15217	06/10/2022 17:27	07/10/2022 15:34	Meio ambiente - Vento	14
16476962	6	SALU - 15217	06/10/2022 17:27	07/10/2022 01:12	Meio ambiente - Vento	4



16476962	5	SALU - 15217	06/10/2022 17:27	06/10/2022 19:45	Meio ambiente - Vento	369
16476962	3	SALU - 15217	06/10/2022 17:27	06/10/2022 17:43	Meio ambiente - Vento	698
16476962	2	SALU - 15217	06/10/2022 17:27	06/10/2022 17:43	Meio ambiente - Vento	114
16476962	1	SALU - 15217	06/10/2022 17:27	06/10/2022 17:35	Meio ambiente - Vento	2512
16420257	1	SALU - 15217	06/10/2022 13:21	06/10/2022 14:34	Meio ambiente - Árvore ou Vegetação	7
16412651	1	SBAU - 15216	04/10/2022 11:22	04/10/2022 15:15	Meio ambiente - Árvore ou Vegetação	1
16417962	1	SBAU - 15216	05/10/2022 17:19	05/10/2022 19:08	Não classificada	63
16418089	1	SBAU - 15216	05/10/2022 16:48	05/10/2022 19:34	Não classificada	184
16420656	1	SBAU - 15216	06/10/2022 12:15	06/10/2022 15:30	Meio ambiente - Descarga Atmosférica	5
16411079	1	SDED - 15215	03/10/2022 23:21	04/10/2022 08:53	Meio ambiente - Descarga Atmosférica	1
16409295	1	SDED - 15215	03/10/2022 18:41	03/10/2022 20:17	Meio ambiente - Descarga Atmosférica	1
16409278	1	SDED - 15215	03/10/2022 18:20	03/10/2022 19:13	Meio ambiente - Árvore ou Vegetação	1
16413917	3	SDED - 15215	04/10/2022 15:55	04/10/2022 18:55	Meio ambiente - Vento	1
16412115	1	SDED - 15215	04/10/2022 09:11	04/10/2022 13:23	Meio ambiente - Descarga Atmosférica	1
16412108	1	SDED - 15215	04/10/2022 07:21	04/10/2022 13:29	Meio ambiente - Descarga Atmosférica	1
16413917	1	SDED - 15215	04/10/2022 15:55	04/10/2022 18:55	Meio ambiente - Vento	109
16413258	1	SDED - 15215	04/10/2022 10:29	04/10/2022 16:40	Meio ambiente - Descarga Atmosférica	10
16415939	2	SDED - 15215	04/10/2022 17:08	05/10/2022 12:52	Meio ambiente - Descarga Atmosférica	5
16415939	1	SDED - 15215	04/10/2022 17:08	05/10/2022 12:52	Meio ambiente - Descarga Atmosférica	13
16415410	1	SDED - 15215	04/10/2022 17:02	05/10/2022 10:42	Meio ambiente - Descarga Atmosférica	12
16415733	1	SDED - 15215	04/10/2022 16:27	05/10/2022 11:58	Meio ambiente - Descarga Atmosférica	1
16415506	1	SDED - 15215	04/10/2022 16:06	05/10/2022 10:57	Meio ambiente - Descarga Atmosférica	1
16411816	1	SDED - 15215	04/10/2022 09:23	04/10/2022 12:13	Meio ambiente - Descarga Atmosférica	1
16415217	1	SDED - 15215	04/10/2022 08:30	05/10/2022 10:00	Meio ambiente - Descarga Atmosférica	1
16415786	1	SDED - 15215	04/10/2022 08:04	05/10/2022 12:08	Meio ambiente - Descarga Atmosférica	1
16412062	2	SDED - 15215	04/10/2022 07:34	04/10/2022 13:11	Meio ambiente - Descarga Atmosférica	13
16412062	1	SDED - 15215	04/10/2022 07:34	04/10/2022 13:11	Meio ambiente - Descarga Atmosférica	2
16413917	2	SDED - 15215	04/10/2022 15:55	04/10/2022 18:55	Meio ambiente - Vento	12
16418659	1	SDED - 15215	04/10/2022 15:21	04/10/2022 15:29	Meio ambiente - Vento	258
16411610	1	SDED - 15215	04/10/2022 06:38	04/10/2022 11:00	Meio ambiente - Descarga Atmosférica	1
16411312	1	SDED - 15215	04/10/2022 06:34	04/10/2022 10:21	Meio ambiente - Descarga Atmosférica	2
16411290	1	SDED - 15215	04/10/2022 06:16	04/10/2022 09:54	Meio ambiente - Descarga Atmosférica	1
16415355	1	SDED - 15215	05/10/2022 07:19	05/10/2022 10:21	Meio ambiente - Vento	1
16419619	1	SDED - 15215	05/10/2022 16:32	06/10/2022 11:04	Meio ambiente - Descarga Atmosférica	1
16419669	1	SDED - 15215	05/10/2022 14:17	06/10/2022 11:08	Meio ambiente - Descarga Atmosférica	1
16418637	1	SDED - 15215	05/10/2022 16:45	05/10/2022 18:51	Meio ambiente - Vento	11
16418636	1	SDED - 15215	05/10/2022 14:05	05/10/2022 18:51	Meio ambiente - Vento	1
16418663	2	SDED - 15215	05/10/2022 18:37	05/10/2022 18:46	Meio ambiente - Vento	258
16419610	1	SDED - 15215	05/10/2022 11:04	06/10/2022 11:18	Meio ambiente - Árvore ou Vegetação	3
16416209	1	SDED - 15215	05/10/2022 11:35	05/10/2022 13:54	Meio ambiente - Descarga Atmosférica	17
16516113	3	SDED - 15215	06/10/2022 16:16	07/10/2022 09:44	Meio ambiente - Árvore ou Vegetação	61
16516113	2	SDED - 15215	06/10/2022 16:16	07/10/2022 09:44	Meio ambiente - Árvore ou Vegetação	8
16516113	1	SDED - 15215	06/10/2022 16:16	07/10/2022 09:21	Meio ambiente - Árvore ou Vegetação	141
16422962	2	SDED - 15215	06/10/2022 17:23	07/10/2022 09:40	Meio ambiente - Árvore ou Vegetação	12
16422962	1	SDED - 15215	06/10/2022 17:23	07/10/2022 09:40	Meio ambiente - Árvore ou Vegetação	54
16486118	9	SDED - 15215	06/10/2022 16:32	06/10/2022 18:27	Não classificada	326
16486118	8	SDED - 15215	06/10/2022 16:32	06/10/2022 18:27	Não classificada	213
16486118	7	SDED - 15215	06/10/2022 16:32	06/10/2022 18:27	Não classificada	16
16486118	6	SDED - 15215	06/10/2022 16:32	06/10/2022 18:27	Não classificada	59
16486118	5	SDED - 15215	06/10/2022 16:32	06/10/2022 18:27	Não classificada	45
16486118	4	SDED - 15215	06/10/2022 16:32	06/10/2022 18:01	Não classificada	1006
16486098	1	SDED - 15215	06/10/2022 15:55	06/10/2022 19:03	Meio ambiente - Árvore ou Vegetação	2227
16486117	7	SDED - 15215	06/10/2022 16:31	06/10/2022 18:12	Não classificada	106
16486117	6	SDED - 15215	06/10/2022 16:31	06/10/2022 18:12	Não classificada	13
16486117	5	SDED - 15215	06/10/2022 16:31	06/10/2022 18:12	Não classificada	1
16486117	4	SDED - 15215	06/10/2022 16:31	06/10/2022 18:12	Não classificada	129
16486117	3	SDED - 15215	06/10/2022 16:31	06/10/2022 18:12	Não classificada	196
16486117	2	SDED - 15215	06/10/2022 16:31	06/10/2022 18:12	Não classificada	1236
16486117	1	SDED - 15215	06/10/2022 16:31	06/10/2022 18:12	Não classificada	1

16486115	16	SDED - 15215	06/10/2022 15:54	06/10/2022 16:39	Não classificada	641
16486115	15	SDED - 15215	06/10/2022 15:54	06/10/2022 16:39	Não classificada	62
16486115	14	SDED - 15215	06/10/2022 15:54	06/10/2022 16:39	Não classificada	32
16486115	13	SDED - 15215	06/10/2022 15:54	06/10/2022 16:39	Não classificada	36
16486115	12	SDED - 15215	06/10/2022 15:54	06/10/2022 16:39	Não classificada	92
16486115	11	SDED - 15215	06/10/2022 15:54	06/10/2022 16:31	Não classificada	9
16486115	10	SDED - 15215	06/10/2022 15:54	06/10/2022 16:31	Não classificada	1520
16486115	9	SDED - 15215	06/10/2022 15:54	06/10/2022 16:31	Não classificada	5
16486115	8	SDED - 15215	06/10/2022 15:54	06/10/2022 16:19	Não classificada	106
16486115	7	SDED - 15215	06/10/2022 15:54	06/10/2022 16:19	Não classificada	13
16486115	6	SDED - 15215	06/10/2022 15:54	06/10/2022 16:19	Não classificada	1
16486115	5	SDED - 15215	06/10/2022 15:54	06/10/2022 16:19	Não classificada	129
16486115	4	SDED - 15215	06/10/2022 15:54	06/10/2022 16:19	Não classificada	196
16486115	3	SDED - 15215	06/10/2022 15:54	06/10/2022 16:19	Não classificada	1236
16486115	2	SDED - 15215	06/10/2022 15:54	06/10/2022 16:19	Não classificada	1
16486115	1	SDED - 15215	06/10/2022 15:54	06/10/2022 15:57	Não classificada	2702
16419951	1	SDED - 15215	06/10/2022 07:39	06/10/2022 12:20	Meio ambiente - Descarga Atmosférica	1
16419611	1	SDED - 15215	06/10/2022 09:27	06/10/2022 11:18	Meio ambiente - Árvore ou Vegetação	70
16411167	1	SDEU - 15214	03/10/2022 19:12	04/10/2022 09:57	Meio ambiente - Descarga Atmosférica	1
16409449	1	SDEU - 15214	03/10/2022 17:09	03/10/2022 21:24	Meio ambiente - Descarga Atmosférica	1
16409988	2	SDEU - 15214	03/10/2022 20:15	04/10/2022 08:49	Meio ambiente - Árvore ou Vegetação	77
16409988	1	SDEU - 15214	03/10/2022 20:15	04/10/2022 00:37	Meio ambiente - Árvore ou Vegetação	17
16411777	2	SDEU - 15214	03/10/2022 17:01	04/10/2022 11:13	Meio ambiente - Árvore ou Vegetação	1
16411777	1	SDEU - 15214	03/10/2022 17:01	04/10/2022 11:13	Meio ambiente - Árvore ou Vegetação	1
16409550	1	SDEU - 15214	03/10/2022 20:52	03/10/2022 22:08	Meio ambiente - Descarga Atmosférica	170
16411340	1	SDEU - 15214	04/10/2022 06:59	04/10/2022 10:16	Meio ambiente - Vento	1
16412842	1	SDEU - 15214	04/10/2022 09:36	04/10/2022 16:32	Não classificada	2
16416759	1	SDEU - 15214	04/10/2022 09:30	05/10/2022 15:46	Meio ambiente - Vento	1
16422349	3	SDEU - 15214	04/10/2022 08:58	06/10/2022 19:15	Meio ambiente - Vento	2
16422349	2	SDEU - 15214	04/10/2022 08:58	04/10/2022 15:44	Meio ambiente - Vento	14
16422349	1	SDEU - 15214	04/10/2022 08:58	04/10/2022 14:42	Meio ambiente - Vento	78
16414769	2	SDEU - 15214	04/10/2022 16:25	05/10/2022 03:06	Meio ambiente - Vento	109
16414769	1	SDEU - 15214	04/10/2022 16:25	05/10/2022 03:06	Meio ambiente - Vento	56
16412400	1	SDEU - 15214	04/10/2022 11:30	04/10/2022 14:38	Meio ambiente - Descarga Atmosférica	1
16415606	1	SDEU - 15214	04/10/2022 17:46	05/10/2022 11:34	Meio ambiente - Descarga Atmosférica	87
16417547	1	SDEU - 15214	04/10/2022 21:03	05/10/2022 17:50	Meio ambiente - Descarga Atmosférica	1
16414767	3	SDEU - 15214	04/10/2022 16:39	04/10/2022 22:06	Meio ambiente - Vento	80
16414767	2	SDEU - 15214	04/10/2022 16:39	04/10/2022 21:38	Meio ambiente - Vento	493
16414767	1	SDEU - 15214	04/10/2022 16:39	04/10/2022 21:38	Meio ambiente - Vento	1
16419603	1	SDEU - 15214	04/10/2022 19:06	06/10/2022 11:03	Meio ambiente - Árvore ou Vegetação	1
16416278	1	SDEU - 15214	04/10/2022 19:05	05/10/2022 14:28	Meio ambiente - Descarga Atmosférica	1
16414496	1	SDEU - 15214	04/10/2022 14:50	04/10/2022 22:06	Meio ambiente - Vento	499
16413915	1	SDEU - 15214	04/10/2022 15:35	04/10/2022 19:25	Não classificada	22
16411331	1	SDEU - 15214	04/10/2022 06:51	04/10/2022 10:34	Meio ambiente - Descarga Atmosférica	16
16414764	1	SDEU - 15214	04/10/2022 22:14	05/10/2022 01:57	Meio ambiente - Vento	230
16414763	1	SDEU - 15214	04/10/2022 14:45	05/10/2022 01:57	Meio ambiente - Vento	421
16416447	1	SDEU - 15214	04/10/2022 17:09	05/10/2022 14:52	Meio ambiente - Descarga Atmosférica	1
16415010	1	SDEU - 15214	04/10/2022 17:03	05/10/2022 09:08	Não classificada	152
16414982	1	SDEU - 15214	04/10/2022 14:52	05/10/2022 08:55	Não classificada	46
16417227	1	SDEU - 15214	04/10/2022 09:36	05/10/2022 16:46	Meio ambiente - Vento	1
16418694	1	SDEU - 15214	04/10/2022 17:51	05/10/2022 21:37	Meio ambiente - Árvore ou Vegetação	1
16414492	2	SDEU - 15214	04/10/2022 14:39	04/10/2022 20:18	Meio ambiente - Vento	301
16414492	1	SDEU - 15214	04/10/2022 14:39	04/10/2022 17:03	Meio ambiente - Vento	372
16411727	1	SDEU - 15214	04/10/2022 08:00	04/10/2022 12:11	Meio ambiente - Descarga Atmosférica	1
16413699	1	SDEU - 15214	04/10/2022 16:06	04/10/2022 17:50	Meio ambiente - Descarga Atmosférica	99
16413932	1	SDEU - 15214	04/10/2022 14:57	04/10/2022 19:47	Meio ambiente - Vento	627
16413555	1	SDEU - 15214	04/10/2022 15:49	04/10/2022 17:54	Não classificada	109
16411353	1	SDEU - 15214	04/10/2022 07:11	04/10/2022 09:24	Meio ambiente - Descarga Atmosférica	121
16413922	1	SDEU - 15214	04/10/2022 15:44	04/10/2022 19:39	Meio ambiente - Descarga Atmosférica	1

16413663	1	SDEU - 15214	04/10/2022 15:38	04/10/2022 18:40	Meio ambiente - Descarga Atmosférica	134
16416260	1	SDEU - 15214	04/10/2022 15:17	05/10/2022 14:38	Meio ambiente - Descarga Atmosférica	55
16418662	2	SDEU - 15214	04/10/2022 23:53	05/10/2022 00:10	Meio ambiente - Vento	10
16418662	1	SDEU - 15214	04/10/2022 23:53	05/10/2022 00:10	Meio ambiente - Vento	14
16418661	5	SDEU - 15214	04/10/2022 18:32	05/10/2022 18:00	Meio ambiente - Vento	30
16418661	4	SDEU - 15214	04/10/2022 18:32	05/10/2022 16:52	Meio ambiente - Vento	171
16418661	3	SDEU - 15214	04/10/2022 18:32	05/10/2022 11:16	Meio ambiente - Vento	30
16418661	2	SDEU - 15214	04/10/2022 18:32	04/10/2022 22:11	Meio ambiente - Vento	10
16418661	1	SDEU - 15214	04/10/2022 18:32	04/10/2022 22:11	Meio ambiente - Vento	14
16418660	4	SDEU - 15214	04/10/2022 17:46	05/10/2022 07:23	Meio ambiente - Vento	76
16418660	3	SDEU - 15214	04/10/2022 17:46	05/10/2022 07:23	Meio ambiente - Vento	1
16418660	2	SDEU - 15214	04/10/2022 17:46	04/10/2022 18:32	Meio ambiente - Vento	241
16418660	1	SDEU - 15214	04/10/2022 17:46	04/10/2022 18:32	Meio ambiente - Vento	14
16418659	7	SDEU - 15214	04/10/2022 15:21	05/10/2022 01:01	Meio ambiente - Vento	46
16418659	6	SDEU - 15214	04/10/2022 15:21	05/10/2022 01:01	Meio ambiente - Vento	69
16418659	5	SDEU - 15214	04/10/2022 15:21	05/10/2022 01:01	Meio ambiente - Vento	3
16418659	4	SDEU - 15214	04/10/2022 15:21	04/10/2022 17:46	Meio ambiente - Vento	317
16418659	3	SDEU - 15214	04/10/2022 15:21	04/10/2022 17:46	Meio ambiente - Vento	1
16418659	2	SDEU - 15214	04/10/2022 15:21	04/10/2022 17:46	Meio ambiente - Vento	14
16414526	1	SDEU - 15214	04/10/2022 15:03	04/10/2022 23:36	Meio ambiente - Descarga Atmosférica	1
16413198	1	SDEU - 15214	04/10/2022 06:50	04/10/2022 17:24	Meio ambiente - Árvore ou Vegetação	1
16413062	1	SDEU - 15214	04/10/2022 15:02	04/10/2022 15:52	Meio ambiente - Descarga Atmosférica	83
16439863	2	SDEU - 15214	04/10/2022 12:29	05/10/2022 12:30	Não classificada	1
16413648	1	SDEU - 15214	04/10/2022 14:49	04/10/2022 18:59	Meio ambiente - Descarga Atmosférica	151
16432535	2	SDEU - 15214	05/10/2022 17:53	10/10/2022 15:33	Meio ambiente - Vento	3
16432535	1	SDEU - 15214	05/10/2022 17:53	07/10/2022 14:12	Meio ambiente - Vento	3
16487407	2	SDEU - 15214	05/10/2022 21:59	05/10/2022 23:31	Meio ambiente - Árvore ou Vegetação	3
16487407	1	SDEU - 15214	05/10/2022 21:59	05/10/2022 23:31	Meio ambiente - Árvore ou Vegetação	66
16487406	1	SDEU - 15214	05/10/2022 21:51	07/10/2022 16:50	Meio ambiente - Árvore ou Vegetação	4
16487405	3	SDEU - 15214	05/10/2022 21:42	05/10/2022 23:31	Meio ambiente - Árvore ou Vegetação	22
16487405	2	SDEU - 15214	05/10/2022 21:42	05/10/2022 23:31	Meio ambiente - Árvore ou Vegetação	40
16487405	1	SDEU - 15214	05/10/2022 21:42	05/10/2022 23:31	Meio ambiente - Árvore ou Vegetação	146
16487404	1	SDEU - 15214	05/10/2022 08:34	07/10/2022 16:50	Meio ambiente - Árvore ou Vegetação	1
16420363	1	SDEU - 15214	05/10/2022 19:49	06/10/2022 14:31	Meio ambiente - Descarga Atmosférica	21
16418044	1	SDEU - 15214	05/10/2022 17:52	05/10/2022 19:32	Meio ambiente - Árvore ou Vegetação	88
16420202	1	SDEU - 15214	05/10/2022 17:16	06/10/2022 13:54	Meio ambiente - Descarga Atmosférica	1
16421559	1	SDEU - 15214	05/10/2022 15:33	06/10/2022 18:18	Meio ambiente - Descarga Atmosférica	2
16418635	1	SDEU - 15214	05/10/2022 14:57	05/10/2022 17:41	Meio ambiente - Árvore ou Vegetação	1
16420775	1	SDEU - 15214	05/10/2022 14:49	06/10/2022 15:51	Meio ambiente - Árvore ou Vegetação	1
16418663	2	SDEU - 15214	05/10/2022 18:37	05/10/2022 18:46	Meio ambiente - Vento	69
16418663	1	SDEU - 15214	05/10/2022 18:37	05/10/2022 18:46	Meio ambiente - Vento	4
16417469	1	SDEU - 15214	05/10/2022 11:23	05/10/2022 17:10	Meio ambiente - Árvore ou Vegetação	24
16417121	1	SDEU - 15214	05/10/2022 10:42	05/10/2022 16:15	Meio ambiente - Descarga Atmosférica	8
16420017	1	SDEU - 15214	05/10/2022 10:28	06/10/2022 12:53	Não classificada	14
16417460	1	SDEU - 15214	05/10/2022 10:19	05/10/2022 17:15	Meio ambiente - Descarga Atmosférica	2
16417581	1	SDEU - 15214	05/10/2022 09:56	05/10/2022 17:41	Meio ambiente - Descarga Atmosférica	6
16418663	3	SDEU - 15214	05/10/2022 18:37	05/10/2022 18:46	Meio ambiente - Vento	152
16422350	1	SDEU - 15214	06/10/2022 16:43	06/10/2022 19:15	Meio ambiente - Vento	14
16422055	1	SDEU - 15214	06/10/2022 16:59	06/10/2022 20:04	Meio ambiente - Descarga Atmosférica	3
16422492	1	SDEU - 15214	06/10/2022 16:56	06/10/2022 23:21	Não classificada	90
16421383	1	SDEU - 15214	06/10/2022 16:31	06/10/2022 17:31	Meio ambiente - Descarga Atmosférica	4
16486118	5	SDEU - 15214	06/10/2022 16:32	06/10/2022 18:27	Não classificada	1
16486115	16	SDEU - 15214	06/10/2022 15:54	06/10/2022 16:39	Não classificada	1
16486115	1	SDEU - 15214	06/10/2022 15:54	06/10/2022 15:57	Não classificada	23
16421483	1	SDEU - 15214	06/10/2022 13:37	06/10/2022 17:47	Meio ambiente - Descarga Atmosférica	1
16421525	1	SDEU - 15214	06/10/2022 13:29	06/10/2022 18:34	Meio ambiente - Vento	8
16420846	1	SDEU - 15214	06/10/2022 12:36	06/10/2022 15:59	Não classificada	1
16420617	1	SDEU - 15214	06/10/2022 10:57	06/10/2022 15:10	Meio ambiente - Descarga Atmosférica	1
16420104	1	SDEU - 15214	06/10/2022 08:09	06/10/2022 13:33	Não classificada	10



16421308	1	SDEU - 15214	06/10/2022 08:08	06/10/2022 17:13	Meio ambiente - Descarga Atmosférica	1
16415425	1	SER - 16332	04/10/2022 20:10	05/10/2022 10:22	Meio ambiente - Árvore ou Vegetação	4
16414516	1	SER - 16332	04/10/2022 19:35	04/10/2022 23:24	Meio ambiente - Descarga Atmosférica	1
16414533	1	SER - 16332	04/10/2022 18:49	04/10/2022 23:30	Meio ambiente - Descarga Atmosférica	3
16413783	1	SER - 16332	04/10/2022 17:09	04/10/2022 19:12	Meio ambiente - Descarga Atmosférica	1
16412787	1	SER - 16332	04/10/2022 08:01	04/10/2022 16:18	Meio ambiente - Árvore ou Vegetação	47
16421309	1	SER - 16332	06/10/2022 08:13	06/10/2022 17:16	Meio ambiente - Descarga Atmosférica	8
16521907	2	SER - 16332	06/10/2022 11:49	06/10/2022 13:38	Meio ambiente - Árvore ou Vegetação	154
16521907	1	SER - 16332	06/10/2022 11:49	06/10/2022 13:38	Meio ambiente - Árvore ou Vegetação	7
16521906	1	SER - 16332	06/10/2022 11:35	06/10/2022 13:38	Meio ambiente - Árvore ou Vegetação	25
16442015	11	SFIQ - 16330	04/10/2022 15:44	04/10/2022 18:32	Meio ambiente - Vento	3
16442015	10	SFIQ - 16330	04/10/2022 15:44	04/10/2022 18:32	Meio ambiente - Vento	1
16413646	1	SFIQ - 16330	04/10/2022 14:41	04/10/2022 18:38	Não classificada	56
16411311	1	SFIQ - 16330	04/10/2022 06:32	04/10/2022 10:29	Não classificada	1
16415628	1	SFIQ - 16330	05/10/2022 08:12	05/10/2022 11:28	Meio ambiente - Árvore ou Vegetação	1
16424141	1	SFIQ - 16330	06/10/2022 17:40	07/10/2022 14:59	Não classificada	6
16421204	1	SFIQ - 16330	06/10/2022 14:56	06/10/2022 16:44	Não classificada	6
16420183	1	SFIQ - 16330	06/10/2022 10:42	06/10/2022 13:44	Não classificada	1
16422928	1	SFIQ - 16330	06/10/2022 07:07	07/10/2022 09:05	Não classificada	3
16419897	2	SFIQ - 16330	06/10/2022 08:21	06/10/2022 12:37	Meio ambiente - Árvore ou Vegetação	45
16419897	1	SFIQ - 16330	06/10/2022 08:21	06/10/2022 12:37	Meio ambiente - Árvore ou Vegetação	3
16413600	1	SGLU - 15212	04/10/2022 08:34	04/10/2022 18:47	Meio ambiente - Árvore ou Vegetação	1
16412058	1	SGLU - 15212	04/10/2022 06:42	04/10/2022 13:17	Meio ambiente - Árvore ou Vegetação	1
16415907	1	SGLU - 15212	05/10/2022 06:01	05/10/2022 10:43	Meio ambiente - Árvore ou Vegetação	1
16423086	1	SGLU - 15212	06/10/2022 16:00	07/10/2022 09:51	Meio ambiente - Descarga Atmosférica	1
16421568	1	SGLU - 15212	06/10/2022 12:19	06/10/2022 18:11	Meio ambiente - Descarga Atmosférica	1
16420827	1	SGLU - 15212	06/10/2022 10:50	06/10/2022 15:40	Meio ambiente - Descarga Atmosférica	1
16513552	1	SGS - 16331	03/10/2022 15:33	03/10/2022 17:40	Meio ambiente - Árvore ou Vegetação	79
16554027	3	SGS - 16331	03/10/2022 18:41	07/10/2022 09:09	Meio ambiente - Vento	2
16409391	1	SGS - 16331	03/10/2022 18:29	03/10/2022 21:00	Não classificada	502
16409740	1	SGS - 16331	03/10/2022 21:50	04/10/2022 00:06	Meio ambiente - Descarga Atmosférica	80
16409600	2	SGS - 16331	03/10/2022 17:54	03/10/2022 22:47	Meio ambiente - Descarga Atmosférica	22
16409600	1	SGS - 16331	03/10/2022 17:54	03/10/2022 22:47	Meio ambiente - Descarga Atmosférica	1
16408933	1	SGS - 16331	03/10/2022 14:17	03/10/2022 19:27	Não classificada	49
16408625	1	SGS - 16331	03/10/2022 14:19	03/10/2022 16:40	Meio ambiente - Vento	1
16413005	1	SGS - 16331	04/10/2022 13:33	04/10/2022 16:12	Meio ambiente - Árvore ou Vegetação	324
16415403	1	SGS - 16331	04/10/2022 11:33	05/10/2022 10:31	Meio ambiente - Árvore ou Vegetação	1
16415945	1	SGS - 16331	04/10/2022 19:22	05/10/2022 12:58	Meio ambiente - Árvore ou Vegetação	3
16411850	1	SGS - 16331	04/10/2022 09:59	04/10/2022 11:19	Meio ambiente - Descarga Atmosférica	4
16419995	1	SGS - 16331	04/10/2022 17:55	06/10/2022 12:52	Meio ambiente - Descarga Atmosférica	1
16411466	1	SGS - 16331	04/10/2022 08:42	04/10/2022 09:55	Meio ambiente - Vento	1
16417409	4	SGS - 16331	04/10/2022 13:34	05/10/2022 13:03	Meio ambiente - Vento	21
16417409	3	SGS - 16331	04/10/2022 13:34	05/10/2022 13:03	Meio ambiente - Vento	4
16417409	2	SGS - 16331	04/10/2022 13:34	04/10/2022 18:51	Meio ambiente - Vento	20
16417409	1	SGS - 16331	04/10/2022 13:34	04/10/2022 15:38	Meio ambiente - Vento	1831
16415408	1	SGS - 16331	04/10/2022 15:45	05/10/2022 10:43	Meio ambiente - Vento	1
16413515	1	SGS - 16331	04/10/2022 15:23	04/10/2022 17:17	Meio ambiente - Vento	12
16410030	1	SGS - 16331	04/10/2022 06:56	04/10/2022 08:44	Meio ambiente - Vento	4
16417479	2	SGS - 16331	04/10/2022 15:27	05/10/2022 17:38	Meio ambiente - Árvore ou Vegetação	42
16417479	1	SGS - 16331	04/10/2022 15:27	05/10/2022 17:38	Meio ambiente - Árvore ou Vegetação	1
16411615	1	SGS - 16331	04/10/2022 06:50	04/10/2022 11:25	Meio ambiente - Descarga Atmosférica	7
16413438	2	SGS - 16331	04/10/2022 14:44	04/10/2022 16:57	Meio ambiente - Árvore ou Vegetação	22
16413438	1	SGS - 16331	04/10/2022 14:44	04/10/2022 16:57	Meio ambiente - Árvore ou Vegetação	1
16422694	1	SGS - 16331	04/10/2022 14:38	07/10/2022 07:48	Meio ambiente - Vento	2
16415365	1	SGS - 16331	05/10/2022 08:09	05/10/2022 10:24	Meio ambiente - Descarga Atmosférica	1
16425143	1	SGS - 16331	05/10/2022 08:33	07/10/2022 18:19	Meio ambiente - Árvore ou Vegetação	5
16420791	1	SGS - 16331	05/10/2022 21:10	06/10/2022 15:46	Meio ambiente - Vento	1
16417410	2	SGS - 16331	05/10/2022 15:03	05/10/2022 17:25	Meio ambiente - Vento	21
16417410	1	SGS - 16331	05/10/2022 15:03	05/10/2022 17:25	Meio ambiente - Vento	4

16417949	1	SGS - 16331	05/10/2022 16:24	05/10/2022 19:02	Meio ambiente - Árvore ou Vegetação	2
16417931	1	SGS - 16331	05/10/2022 12:52	05/10/2022 18:58	Meio ambiente - Árvore ou Vegetação	1
16416660	1	SGS - 16331	05/10/2022 11:32	05/10/2022 14:47	Meio ambiente - Descarga Atmosférica	6
16409721	1	SGTU - 15210	03/10/2022 20:00	03/10/2022 23:44	Meio ambiente - Descarga Atmosférica	3
16422776	1	SGTU - 15210	06/10/2022 22:33	07/10/2022 08:16	Meio ambiente - Descarga Atmosférica	12
16422402	1	SGTU - 15210	06/10/2022 22:09	06/10/2022 22:41	Meio ambiente - Descarga Atmosférica	28
16422487	1	SGTU - 15210	06/10/2022 16:32	06/10/2022 23:38	Meio ambiente - Descarga Atmosférica	1
16422474	1	SGTU - 15210	06/10/2022 14:43	06/10/2022 23:23	Meio ambiente - Descarga Atmosférica	2
16421188	1	SGTU - 15210	06/10/2022 13:16	06/10/2022 16:40	Meio ambiente - Descarga Atmosférica	1
16422288	5	SGTU - 15210	06/10/2022 06:04	06/10/2022 22:13	Não classificada	82
16422288	4	SGTU - 15210	06/10/2022 06:04	06/10/2022 19:57	Não classificada	3
16422288	3	SGTU - 15210	06/10/2022 06:04	06/10/2022 19:57	Não classificada	1
16422288	2	SGTU - 15210	06/10/2022 06:04	06/10/2022 19:42	Não classificada	6
16422288	1	SGTU - 15210	06/10/2022 06:04	06/10/2022 19:42	Não classificada	11
16409941	1	SLAD - 16334	04/10/2022 03:33	04/10/2022 08:08	Meio ambiente - Descarga Atmosférica	99
16415020	4	SLAD - 16334	04/10/2022 17:01	04/10/2022 23:13	Não classificada	2
16415020	3	SLAD - 16334	04/10/2022 17:01	04/10/2022 23:13	Não classificada	277
16415020	2	SLAD - 16334	04/10/2022 17:01	04/10/2022 22:32	Não classificada	41
16415020	1	SLAD - 16334	04/10/2022 17:01	04/10/2022 21:29	Não classificada	80
16414848	1	SLAD - 16334	04/10/2022 19:27	05/10/2022 07:55	Meio ambiente - Árvore ou Vegetação	1
16414758	1	SLAD - 16334	04/10/2022 18:15	05/10/2022 06:38	Não classificada	14
16417045	1	SLAD - 16334	04/10/2022 18:12	05/10/2022 16:34	Meio ambiente - Árvore ou Vegetação	2
16416138	1	SLAD - 16334	04/10/2022 17:27	05/10/2022 13:53	Meio ambiente - Árvore ou Vegetação	10
16414750	1	SLAD - 16334	04/10/2022 17:18	05/10/2022 06:27	Meio ambiente - Vento	24
16421397	1	SLAD - 16334	04/10/2022 17:45	06/10/2022 17:40	Meio ambiente - Árvore ou Vegetação	1
16415428	1	SLAD - 16334	05/10/2022 06:32	05/10/2022 10:31	Meio ambiente - Árvore ou Vegetação	7
16418524	1	SLAD - 16334	05/10/2022 19:20	05/10/2022 21:27	Meio ambiente - Árvore ou Vegetação	5
16418523	1	SLAD - 16334	05/10/2022 12:21	05/10/2022 21:27	Meio ambiente - Árvore ou Vegetação	2
16431217	1	SLAD - 16334	06/10/2022 16:57	07/10/2022 10:21	Meio ambiente - Árvore ou Vegetação	2
16421013	1	SLAD - 16334	06/10/2022 13:54	06/10/2022 16:25	Meio ambiente - Árvore ou Vegetação	3
16420997	1	SLAD - 16334	06/10/2022 12:42	06/10/2022 16:09	Meio ambiente - Descarga Atmosférica	14
16420638	1	SLAD - 16334	06/10/2022 11:35	06/10/2022 15:03	Meio ambiente - Árvore ou Vegetação	2
16420102	1	SLAD - 16334	06/10/2022 10:52	06/10/2022 13:24	Meio ambiente - Árvore ou Vegetação	228
16412383	1	SLAT - 15208	04/10/2022 10:47	04/10/2022 14:36	Não classificada	1
16409879	1	SLAT - 15208	04/10/2022 00:45	04/10/2022 07:30	Não classificada	640
16411965	1	SLAT - 15208	04/10/2022 10:02	04/10/2022 12:48	Meio ambiente - Descarga Atmosférica	1
16411741	1	SLAT - 15208	04/10/2022 06:44	04/10/2022 10:50	Meio ambiente - Árvore ou Vegetação	17
16411740	1	SLAT - 15208	04/10/2022 06:44	04/10/2022 10:50	Meio ambiente - Árvore ou Vegetação	1
16409989	1	SLAT - 15208	04/10/2022 00:04	04/10/2022 08:27	Meio ambiente - Descarga Atmosférica	247
16409976	1	SLAT - 15208	04/10/2022 07:27	04/10/2022 08:14	Não classificada	304
16424748	2	SLAT - 15208	04/10/2022 15:18	07/10/2022 16:39	Meio ambiente - Árvore ou Vegetação	1
16424748	1	SLAT - 15208	04/10/2022 15:18	07/10/2022 16:39	Meio ambiente - Árvore ou Vegetação	1
16422186	1	SLAT - 15208	06/10/2022 15:31	06/10/2022 21:21	Meio ambiente - Árvore ou Vegetação	48
16422454	1	SLAT - 15208	06/10/2022 08:33	06/10/2022 23:23	Meio ambiente - Árvore ou Vegetação	3
16412967	1	SLAU - 16333	04/10/2022 12:51	04/10/2022 16:04	Não classificada	43
16412947	2	SLAU - 16333	04/10/2022 12:26	04/10/2022 15:32	Meio ambiente - Descarga Atmosférica	6
16412947	1	SLAU - 16333	04/10/2022 12:26	04/10/2022 15:32	Meio ambiente - Descarga Atmosférica	4
16412902	1	SLAU - 16333	04/10/2022 11:08	04/10/2022 16:26	Meio ambiente - Descarga Atmosférica	1
16409965	1	SLAU - 16333	04/10/2022 00:41	04/10/2022 08:17	Meio ambiente - Árvore ou Vegetação	263
16411860	1	SLAU - 16333	04/10/2022 10:06	04/10/2022 11:52	Meio ambiente - Descarga Atmosférica	24
16414593	1	SLAU - 16333	04/10/2022 18:25	04/10/2022 23:40	Meio ambiente - Descarga Atmosférica	63
16415046	1	SLAU - 16333	04/10/2022 18:09	05/10/2022 09:19	Meio ambiente - Árvore ou Vegetação	2
16413670	1	SLAU - 16333	04/10/2022 15:45	04/10/2022 18:37	Não classificada	26
16542579	1	SLAU - 16333	04/10/2022 15:46	05/10/2022 08:32	Meio ambiente - Árvore ou Vegetação	44
16417480	4	SLAU - 16333	04/10/2022 21:47	05/10/2022 16:37	Meio ambiente - Árvore ou Vegetação	5
16417480	3	SLAU - 16333	04/10/2022 21:47	05/10/2022 16:37	Meio ambiente - Árvore ou Vegetação	2
16417480	2	SLAU - 16333	04/10/2022 21:47	05/10/2022 15:05	Meio ambiente - Árvore ou Vegetação	80
16417480	1	SLAU - 16333	04/10/2022 21:47	05/10/2022 15:05	Meio ambiente - Árvore ou Vegetação	4
16417705	1	SLAU - 16333	05/10/2022 07:07	05/10/2022 18:11	Meio ambiente - Descarga Atmosférica	2



16420994	2	SLAU - 16333	06/10/2022 09:34	06/10/2022 16:45	Meio ambiente - Árvore ou Vegetação	6
16420994	1	SLAU - 16333	06/10/2022 09:34	06/10/2022 16:45	Meio ambiente - Árvore ou Vegetação	4
16416069	1	SLN - 15206	04/10/2022 15:42	04/10/2022 23:10	Não classificada	1
16414321	3	SLN - 15206	04/10/2022 17:57	04/10/2022 21:57	Meio ambiente - Descarga Atmosférica	1
16414321	2	SLN - 15206	04/10/2022 17:57	04/10/2022 21:57	Meio ambiente - Descarga Atmosférica	1
16414321	1	SLN - 15206	04/10/2022 17:57	04/10/2022 21:57	Meio ambiente - Descarga Atmosférica	11
16504186	4	SLN - 15206	04/10/2022 06:21	04/10/2022 09:36	Não classificada	1
16504186	3	SLN - 15206	04/10/2022 06:21	04/10/2022 09:36	Não classificada	1
16504186	2	SLN - 15206	04/10/2022 06:21	04/10/2022 09:36	Não classificada	22
16504186	1	SLN - 15206	04/10/2022 06:21	04/10/2022 09:36	Não classificada	166
16419145	1	SLN - 15206	05/10/2022 19:59	06/10/2022 09:13	Não classificada	16
16419570	2	SLN - 15206	05/10/2022 15:56	06/10/2022 11:01	Não classificada	1
16419570	1	SLN - 15206	05/10/2022 15:56	05/10/2022 21:06	Não classificada	9
16416359	1	SLN - 15206	05/10/2022 10:28	05/10/2022 14:26	Não classificada	1
16419571	1	SLN - 15206	06/10/2022 08:33	06/10/2022 11:01	Não classificada	9
16419258	1	SLUD - 16327	06/10/2022 06:46	06/10/2022 09:16	Meio ambiente - Árvore ou Vegetação	303
16414319	1	SLUQ - 16328	04/10/2022 17:50	04/10/2022 21:59	Não classificada	224
16419258	1	SLUQ - 16328	06/10/2022 06:46	06/10/2022 09:16	Meio ambiente - Árvore ou Vegetação	24
16413621	1	SND - 15203	04/10/2022 12:55	04/10/2022 19:08	Meio ambiente - Descarga Atmosférica	2
16412948	1	SND - 15203	04/10/2022 12:27	04/10/2022 15:54	Meio ambiente - Descarga Atmosférica	15
16412859	1	SND - 15203	04/10/2022 09:50	04/10/2022 15:32	Meio ambiente - Descarga Atmosférica	3
16415734	1	SND - 15203	04/10/2022 16:38	05/10/2022 11:59	Meio ambiente - Descarga Atmosférica	1
16415085	1	SND - 15203	04/10/2022 05:57	05/10/2022 09:33	Meio ambiente - Descarga Atmosférica	1
16415191	1	SND - 15203	05/10/2022 06:23	05/10/2022 09:50	Meio ambiente - Árvore ou Vegetação	1
16417716	3	SND - 15203	05/10/2022 08:57	05/10/2022 18:00	Meio ambiente - Descarga Atmosférica	13
16417716	2	SND - 15203	05/10/2022 08:57	05/10/2022 18:00	Meio ambiente - Descarga Atmosférica	1
16417716	1	SND - 15203	05/10/2022 08:57	05/10/2022 18:00	Meio ambiente - Descarga Atmosférica	1
16418334	1	SND - 15203	05/10/2022 10:25	05/10/2022 21:02	Meio ambiente - Descarga Atmosférica	3
16415922	1	SND - 15203	05/10/2022 09:58	05/10/2022 12:44	Meio ambiente - Descarga Atmosférica	1
16416329	1	SND - 15203	05/10/2022 08:45	05/10/2022 14:29	Meio ambiente - Descarga Atmosférica	4
16499305	1	SND - 15203	06/10/2022 17:00	07/10/2022 09:22	Meio ambiente - Árvore ou Vegetação	1
16420824	3	SND - 15203	06/10/2022 10:44	06/10/2022 15:44	Meio ambiente - Árvore ou Vegetação	13
16420824	2	SND - 15203	06/10/2022 10:44	06/10/2022 15:44	Meio ambiente - Árvore ou Vegetação	1
16420824	1	SND - 15203	06/10/2022 10:44	06/10/2022 15:44	Meio ambiente - Árvore ou Vegetação	1
16414060	1	SNS - 15202	04/10/2022 18:10	04/10/2022 20:36	Não classificada	34
16412825	1	SNS - 15202	04/10/2022 09:04	04/10/2022 15:21	Não classificada	4
16413599	1	SNS - 15202	04/10/2022 08:04	04/10/2022 18:40	Meio ambiente - Descarga Atmosférica	1
16413554	1	SNS - 15202	04/10/2022 15:48	04/10/2022 17:41	Meio ambiente - Árvore ou Vegetação	32
16413632	1	SNS - 15202	04/10/2022 13:51	04/10/2022 19:15	Meio ambiente - Descarga Atmosférica	1
16415475	1	SNS - 15202	05/10/2022 06:41	05/10/2022 10:52	Meio ambiente - Descarga Atmosférica	1
16419426	1	SNS - 15202	05/10/2022 19:34	06/10/2022 10:13	Meio ambiente - Árvore ou Vegetação	4
16418212	1	SNS - 15202	05/10/2022 12:03	05/10/2022 20:12	Meio ambiente - Descarga Atmosférica	3
16415852	1	SNS - 15202	05/10/2022 09:58	05/10/2022 12:16	Meio ambiente - Árvore ou Vegetação	1
16417719	1	SNS - 15202	05/10/2022 09:13	05/10/2022 18:13	Não classificada	1
16421378	1	SNS - 15202	06/10/2022 15:26	06/10/2022 17:31	Meio ambiente - Árvore ou Vegetação	1
16411178	1	SQNU - 15201	03/10/2022 19:40	04/10/2022 10:32	Não classificada	82
16414832	1	SQNU - 15201	05/10/2022 06:13	05/10/2022 07:42	Meio ambiente - Árvore ou Vegetação	44
16418125	1	SQNU - 15201	05/10/2022 11:48	05/10/2022 13:23	Meio ambiente - Árvore ou Vegetação	2
16418124	1	SQNU - 15201	05/10/2022 06:31	05/10/2022 13:23	Meio ambiente - Árvore ou Vegetação	2
16416496	1	SQNU - 15201	05/10/2022 09:02	05/10/2022 14:46	Meio ambiente - Descarga Atmosférica	2
16421854	1	SQNU - 15201	06/10/2022 16:49	06/10/2022 19:14	Não classificada	1
16421921	1	SQNU - 15201	06/10/2022 15:05	06/10/2022 19:31	Meio ambiente - Descarga Atmosférica	1
16420575	1	SQNU - 15201	06/10/2022 09:14	06/10/2022 15:17	Meio ambiente - Descarga Atmosférica	1
16420808	1	SQNU - 15201	06/10/2022 09:03	06/10/2022 15:35	Não classificada	1
16420461	1	SQNU - 15201	06/10/2022 06:20	06/10/2022 14:57	Meio ambiente - Descarga Atmosférica	1
16487365	2	SRS - 15200	03/10/2022 14:30	03/10/2022 17:11	Meio ambiente - Árvore ou Vegetação	89
16487364	2	SRS - 15200	03/10/2022 14:01	03/10/2022 14:22	Meio ambiente - Árvore ou Vegetação	93
16487365	1	SRS - 15200	03/10/2022 14:30	03/10/2022 15:48	Meio ambiente - Árvore ou Vegetação	220
16487365	6	SRS - 15200	03/10/2022 14:30	03/10/2022 17:11	Meio ambiente - Árvore ou Vegetação	3

16409273	1	SRS - 15200	03/10/2022 18:10	03/10/2022 19:36	Não classificada	7
16487365	5	SRS - 15200	03/10/2022 14:30	03/10/2022 17:11	Meio ambiente - Árvore ou Vegetação	4
16487364	1	SRS - 15200	03/10/2022 14:01	03/10/2022 14:22	Meio ambiente - Árvore ou Vegetação	1
16487364	3	SRS - 15200	03/10/2022 14:01	03/10/2022 14:22	Meio ambiente - Árvore ou Vegetação	1791
16487365	4	SRS - 15200	03/10/2022 14:30	03/10/2022 17:11	Meio ambiente - Árvore ou Vegetação	100
16487365	3	SRS - 15200	03/10/2022 14:30	03/10/2022 17:11	Meio ambiente - Árvore ou Vegetação	1
16412430	1	SRS - 15200	04/10/2022 12:32	04/10/2022 14:34	Não classificada	1
16413451	1	SRS - 15200	04/10/2022 14:51	04/10/2022 17:51	Não classificada	31
16418521	1	SRS - 15200	05/10/2022 18:44	05/10/2022 21:54	Não classificada	21
16418451	2	SRS - 15200	05/10/2022 16:49	05/10/2022 21:28	Meio ambiente - Árvore ou Vegetação	60
16425732	1	SRS - 15200	06/10/2022 22:37	07/10/2022 21:02	Meio ambiente - Descarga Atmosférica	19
16476340	2	SRS - 15200	06/10/2022 21:47	07/10/2022 06:04	Meio ambiente - Vento	1
16476340	1	SRS - 15200	06/10/2022 21:47	07/10/2022 06:04	Meio ambiente - Vento	908
16476338	2	SRS - 15200	06/10/2022 21:47	07/10/2022 06:04	Meio ambiente - Vento	39
16476338	1	SRS - 15200	06/10/2022 21:47	07/10/2022 06:04	Meio ambiente - Vento	600
16483998	15	SRS - 15200	06/10/2022 22:53	06/10/2022 22:56	Não classificada	1
16422131	1	SRS - 15200	06/10/2022 18:06	06/10/2022 20:58	Não classificada	1
16532976	1	SRS - 15200	06/10/2022 16:03	06/10/2022 19:52	Não classificada	237
16420679	1	SRS - 15200	06/10/2022 12:58	06/10/2022 15:07	Meio ambiente - Árvore ou Vegetação	6
16419495	1	SRS - 15200	06/10/2022 09:10	06/10/2022 10:23	Meio ambiente - Árvore ou Vegetação	1
16417043	1	SRT - 16329	04/10/2022 17:56	05/10/2022 16:10	Meio ambiente - Descarga Atmosférica	11
16412011	1	SRT - 16329	04/10/2022 08:35	04/10/2022 13:33	Meio ambiente - Descarga Atmosférica	71
16415662	1	SRT - 16329	04/10/2022 08:16	05/10/2022 11:43	Meio ambiente - Descarga Atmosférica	3
16413214	1	SRT - 16329	04/10/2022 08:09	04/10/2022 17:49	Meio ambiente - Vento	2
16413073	1	SRT - 16329	04/10/2022 15:29	04/10/2022 16:36	Meio ambiente - Descarga Atmosférica	4
16526469	2	SRT - 16329	04/10/2022 15:17	04/10/2022 17:13	Não classificada	61
16526469	1	SRT - 16329	04/10/2022 15:17	04/10/2022 17:13	Não classificada	58
16487386	1	SRT - 16329	04/10/2022 19:54	04/10/2022 20:04	Meio ambiente - Vento	75
16487384	7	SRT - 16329	04/10/2022 14:29	04/10/2022 21:11	Meio ambiente - Vento	2
16487384	6	SRT - 16329	04/10/2022 14:29	04/10/2022 21:11	Meio ambiente - Vento	115
16487384	5	SRT - 16329	04/10/2022 14:29	04/10/2022 21:11	Meio ambiente - Vento	227
16487384	4	SRT - 16329	04/10/2022 14:29	04/10/2022 19:33	Meio ambiente - Vento	8
16487384	3	SRT - 16329	04/10/2022 14:29	04/10/2022 19:33	Meio ambiente - Vento	1
16487384	2	SRT - 16329	04/10/2022 14:29	04/10/2022 19:33	Meio ambiente - Vento	361
16487384	1	SRT - 16329	04/10/2022 14:29	04/10/2022 19:33	Meio ambiente - Vento	3
16414210	1	SRT - 16329	04/10/2022 13:57	04/10/2022 21:23	Meio ambiente - Descarga Atmosférica	1
16526470	1	SRT - 16329	04/10/2022 17:01	05/10/2022 12:12	Meio ambiente - Árvore ou Vegetação	23
16416296	1	SRT - 16329	05/10/2022 05:17	05/10/2022 14:34	Meio ambiente - Descarga Atmosférica	3
16409424	1	SSP - 15199	03/10/2022 17:45	03/10/2022 21:08	Não classificada	69
16409588	1	SSP - 15199	03/10/2022 19:32	03/10/2022 22:35	Meio ambiente - Descarga Atmosférica	33
16533399	1	SSP - 15199	03/10/2022 19:52	03/10/2022 20:54	Meio ambiente - Descarga Atmosférica	29
16409760	1	SSP - 15199	03/10/2022 19:55	04/10/2022 00:39	Meio ambiente - Descarga Atmosférica	10
16408660	2	SSP - 15199	03/10/2022 14:37	03/10/2022 15:47	Não classificada	329
16408660	1	SSP - 15199	03/10/2022 14:37	03/10/2022 15:47	Não classificada	23
16408643	1	SSP - 15199	03/10/2022 14:29	03/10/2022 17:03	Meio ambiente - Vento	1
16414208	4	SSP - 15199	04/10/2022 13:01	04/10/2022 20:23	Meio ambiente - Vento	1
16414208	3	SSP - 15199	04/10/2022 13:01	04/10/2022 20:23	Meio ambiente - Vento	120
16414208	2	SSP - 15199	04/10/2022 13:01	04/10/2022 20:23	Meio ambiente - Vento	9
16414208	1	SSP - 15199	04/10/2022 13:01	04/10/2022 17:03	Meio ambiente - Vento	276
16414015	1	SSP - 15199	04/10/2022 08:18	04/10/2022 20:29	Meio ambiente - Descarga Atmosférica	1
16413379	1	SSP - 15199	04/10/2022 12:51	04/10/2022 18:23	Meio ambiente - Vento	52
16414457	1	SSP - 15199	04/10/2022 12:44	04/10/2022 23:02	Não classificada	1
16411937	1	SSP - 15199	04/10/2022 08:18	04/10/2022 12:56	Não classificada	54
16416462	1	SSP - 15199	04/10/2022 13:24	05/10/2022 11:31	Meio ambiente - Árvore ou Vegetação	1
16413881	1	SSP - 15199	04/10/2022 11:23	04/10/2022 19:31	Meio ambiente - Descarga Atmosférica	2
16414397	1	SSP - 15199	04/10/2022 20:08	04/10/2022 21:54	Não classificada	12
16413702	1	SSP - 15199	04/10/2022 10:03	04/10/2022 17:46	Meio ambiente - Árvore ou Vegetação	2
16413678	1	SSP - 15199	04/10/2022 16:16	04/10/2022 17:35	Meio ambiente - Vento	69
16412229	1	SSP - 15199	04/10/2022 07:23	04/10/2022 14:12	Meio ambiente - Vento	69

16414030	1	SSP - 15199	04/10/2022 15:23	04/10/2022 20:30	Meio ambiente - Descarga Atmosférica	1
16415258	1	SSP - 15199	05/10/2022 07:29	05/10/2022 10:12	Meio ambiente - Árvore ou Vegetação	3
16416463	1	SSP - 15199	05/10/2022 09:03	05/10/2022 11:31	Meio ambiente - Árvore ou Vegetação	25
16420492	1	SSP - 15199	05/10/2022 11:16	06/10/2022 15:15	Meio ambiente - Árvore ou Vegetação	1
16422082	1	SSP - 15199	06/10/2022 18:46	06/10/2022 20:36	Meio ambiente - Vento	4
16421857	1	SSP - 15199	06/10/2022 17:14	06/10/2022 19:11	Não classificada	2
16421899	2	SSP - 15199	06/10/2022 18:07	06/10/2022 19:22	Não classificada	5
16421899	1	SSP - 15199	06/10/2022 18:07	06/10/2022 19:22	Não classificada	11
16422220	1	SSP - 15199	06/10/2022 17:37	06/10/2022 21:32	Meio ambiente - Descarga Atmosférica	2
16421684	1	SSP - 15199	06/10/2022 17:02	06/10/2022 18:32	Meio ambiente - Árvore ou Vegetação	1
16421927	1	SSP - 15199	06/10/2022 16:36	06/10/2022 19:36	Meio ambiente - Árvore ou Vegetação	1
16432109	1	SSP - 15199	06/10/2022 14:24	06/10/2022 19:55	Meio ambiente - Árvore ou Vegetação	2
16420884	1	SSP - 15199	06/10/2022 14:30	06/10/2022 15:43	Meio ambiente - Árvore ou Vegetação	7
16420856	1	SSP - 15199	06/10/2022 13:27	06/10/2022 15:52	Meio ambiente - Árvore ou Vegetação	3
16420138	1	SSP - 15199	06/10/2022 09:16	06/10/2022 13:30	Meio ambiente - Vento	1
16409691	1	STV - 15198	03/10/2022 18:26	03/10/2022 23:18	Não classificada	1
16415623	1	STV - 15198	05/10/2022 07:19	05/10/2022 11:34	Não classificada	1
16418902	1	STV - 15198	05/10/2022 20:01	06/10/2022 01:46	Não classificada	2
16418690	1	STV - 15198	05/10/2022 19:58	05/10/2022 22:52	Não classificada	1
16418755	1	STV - 15198	05/10/2022 17:09	05/10/2022 23:18	Não classificada	1
16415061	1	STV - 15198	05/10/2022 07:22	05/10/2022 09:15	Não classificada	40
16511414	2	STV - 15198	06/10/2022 21:25	07/10/2022 04:58	Meio ambiente - Descarga Atmosférica	267
16511414	1	STV - 15198	06/10/2022 21:25	07/10/2022 02:48	Meio ambiente - Descarga Atmosférica	7
16421898	1	STV - 15198	06/10/2022 17:51	06/10/2022 19:29	Não classificada	67
16420175	1	STV - 15198	06/10/2022 08:24	06/10/2022 08:46	Meio ambiente - Descarga Atmosférica	2
16420174	2	STV - 15198	06/10/2022 05:37	06/10/2022 14:03	Meio ambiente - Descarga Atmosférica	94
16420174	1	STV - 15198	06/10/2022 05:37	06/10/2022 10:16	Meio ambiente - Descarga Atmosférica	4
16420795	1	STV - 15198	06/10/2022 06:25	06/10/2022 15:37	Não classificada	7
16413377	2	SUI - 15197	04/10/2022 12:49	04/10/2022 16:41	Não classificada	14
16413377	1	SUI - 15197	04/10/2022 12:49	04/10/2022 16:41	Não classificada	5
16414380	1	SUI - 15197	04/10/2022 17:55	04/10/2022 22:22	Não classificada	1
16411473	1	SUI - 15197	04/10/2022 08:50	04/10/2022 10:20	Não classificada	80
16413775	1	SUI - 15197	04/10/2022 16:55	04/10/2022 18:48	Não classificada	2
16502529	1	SUI - 15197	04/10/2022 13:13	04/10/2022 16:52	Não classificada	203
16413501	1	SUI - 15197	04/10/2022 15:17	04/10/2022 17:39	Meio ambiente - Descarga Atmosférica	2
16413421	1	SUI - 15197	04/10/2022 13:55	04/10/2022 18:33	Não classificada	11
16413631	1	SUI - 15197	04/10/2022 13:43	04/10/2022 18:42	Não classificada	1
16415441	1	SUI - 15197	05/10/2022 08:12	05/10/2022 10:41	Não classificada	1
16416711	1	SUI - 15197	05/10/2022 13:56	05/10/2022 15:36	Meio ambiente - Árvore ou Vegetação	35
16416710	1	SUI - 15197	05/10/2022 09:06	05/10/2022 15:36	Meio ambiente - Árvore ou Vegetação	4
16417582	1	SUI - 15197	05/10/2022 09:57	05/10/2022 17:37	Meio ambiente - Descarga Atmosférica	1
16422119	1	SUI - 15197	06/10/2022 16:41	06/10/2022 20:41	Não classificada	3
16422042	1	SUI - 15197	06/10/2022 14:44	06/10/2022 20:33	Não classificada	5
16420633	1	SUI - 15197	06/10/2022 11:33	06/10/2022 14:51	Meio ambiente - Árvore ou Vegetação	1
16419844	1	SUI - 15197	06/10/2022 10:31	06/10/2022 11:52	Não classificada	17
16420141	1	SUI - 15197	06/10/2022 09:52	06/10/2022 13:40	Meio ambiente - Árvore ou Vegetação	1
16421401	1	SUI - 15197	06/10/2022 08:13	06/10/2022 17:40	Meio ambiente - Descarga Atmosférica	5
16408935	1	TCSD - 16336	03/10/2022 14:21	03/10/2022 17:53	Meio ambiente - Vento	195
16408613	1	TCSD - 16336	03/10/2022 14:11	03/10/2022 15:31	Meio ambiente - Descarga Atmosférica	12
16409123	1	TCSD - 16336	03/10/2022 17:08	03/10/2022 19:29	Meio ambiente - Vento	99
16554027	3	TCSD - 16336	03/10/2022 18:41	07/10/2022 09:09	Meio ambiente - Vento	11
16554027	2	TCSD - 16336	03/10/2022 18:41	07/10/2022 09:09	Meio ambiente - Vento	16
16554027	1	TCSD - 16336	03/10/2022 18:41	07/10/2022 09:09	Meio ambiente - Vento	1
16411677	1	TCSD - 16336	03/10/2022 23:34	04/10/2022 11:55	Meio ambiente - Vento	4
16408950	1	TCSD - 16336	03/10/2022 14:48	03/10/2022 18:52	Meio ambiente - Vento	1
16410016	1	TCSD - 16336	03/10/2022 21:01	04/10/2022 08:35	Meio ambiente - Vento	9
16412047	1	TCSD - 16336	03/10/2022 20:28	04/10/2022 13:21	Meio ambiente - Vento	99
16409472	1	TCSD - 16336	03/10/2022 18:01	03/10/2022 21:33	Meio ambiente - Vento	40
16423638	1	TCSD - 16336	06/10/2022 20:43	07/10/2022 12:28	Meio ambiente - Descarga Atmosférica	1

16554029	5	TCSO - 16336	06/10/2022 10:21	11/10/2022 10:40	Meio ambiente - Vento	2
16554029	4	TCSO - 16336	06/10/2022 10:21	06/10/2022 15:43	Meio ambiente - Vento	12
16554029	3	TCSO - 16336	06/10/2022 10:21	06/10/2022 11:11	Meio ambiente - Vento	4
16554029	2	TCSO - 16336	06/10/2022 10:21	06/10/2022 11:11	Meio ambiente - Vento	1
16554029	1	TCSO - 16336	06/10/2022 10:21	06/10/2022 11:11	Meio ambiente - Vento	19
16422887	1	TCSO - 16336	06/10/2022 18:30	07/10/2022 08:54	Meio ambiente - Vento	1
16487416	8	TCSO - 16336	06/10/2022 18:14	07/10/2022 14:35	Não classificada	1
16487416	7	TCSO - 16336	06/10/2022 18:14	06/10/2022 21:21	Não classificada	31
16487416	6	TCSO - 16336	06/10/2022 18:14	06/10/2022 21:21	Não classificada	2
16487416	5	TCSO - 16336	06/10/2022 18:14	06/10/2022 20:58	Não classificada	9
16487416	4	TCSO - 16336	06/10/2022 18:14	06/10/2022 19:14	Não classificada	207
16487416	3	TCSO - 16336	06/10/2022 18:14	06/10/2022 19:14	Não classificada	1595
16487416	2	TCSO - 16336	06/10/2022 18:14	06/10/2022 19:14	Não classificada	2
16487416	1	TCSO - 16336	06/10/2022 18:14	06/10/2022 18:47	Não classificada	8
16487415	5	TCSO - 16336	06/10/2022 16:24	06/10/2022 18:21	Não classificada	20
16487415	4	TCSO - 16336	06/10/2022 16:24	06/10/2022 18:21	Não classificada	8
16487415	3	TCSO - 16336	06/10/2022 16:24	06/10/2022 18:21	Não classificada	6
16487415	2	TCSO - 16336	06/10/2022 16:24	06/10/2022 18:21	Não classificada	443
16487415	1	TCSO - 16336	06/10/2022 16:24	06/10/2022 18:21	Não classificada	2
16421418	3	TCSO - 16336	06/10/2022 15:08	06/10/2022 17:36	Meio ambiente - Vento	67
16421418	2	TCSO - 16336	06/10/2022 15:08	06/10/2022 17:36	Meio ambiente - Vento	57
16421418	1	TCSO - 16336	06/10/2022 15:08	06/10/2022 17:36	Meio ambiente - Vento	1
16411667	1	TCSU - 15196	03/10/2022 17:20	04/10/2022 12:10	Meio ambiente - Vento	67
16408613	1	TCSU - 15196	03/10/2022 14:11	03/10/2022 15:31	Meio ambiente - Descarga Atmosférica	140
16408946	1	TCSU - 15196	03/10/2022 14:44	03/10/2022 19:26	Meio ambiente - Árvore ou Vegetação	1
16417019	1	TCSU - 15196	03/10/2022 15:10	05/10/2022 16:11	Meio ambiente - Descarga Atmosférica	12
16418248	1	TCSU - 15196	03/10/2022 15:07	05/10/2022 20:35	Meio ambiente - Descarga Atmosférica	3
16556523	1	TCSU - 15196	03/10/2022 21:49	04/10/2022 11:39	Não classificada	72
16556522	1	TCSU - 15196	03/10/2022 15:05	03/10/2022 20:51	Não classificada	72
16507967	1	TCSU - 15196	03/10/2022 19:13	04/10/2022 03:20	Meio ambiente - Vento	63
16409783	1	TCSU - 15196	03/10/2022 19:03	04/10/2022 01:16	Meio ambiente - Descarga Atmosférica	122
16475935	4	TCSU - 15196	03/10/2022 23:53	04/10/2022 00:06	Meio ambiente - Descarga Atmosférica	112
16475935	3	TCSU - 15196	03/10/2022 23:53	04/10/2022 00:06	Meio ambiente - Descarga Atmosférica	1816
16475935	2	TCSU - 15196	03/10/2022 23:53	04/10/2022 00:06	Meio ambiente - Descarga Atmosférica	1
16556595	1	TCSU - 15196	03/10/2022 21:49	04/10/2022 01:51	Meio ambiente - Vento	267
16475935	1	TCSU - 15196	03/10/2022 23:53	04/10/2022 00:06	Meio ambiente - Descarga Atmosférica	1
16556594	1	TCSU - 15196	03/10/2022 19:03	03/10/2022 20:51	Meio ambiente - Vento	267
16425479	2	TCSU - 15196	03/10/2022 14:17	07/10/2022 13:56	Meio ambiente - Vento	38
16425479	1	TCSU - 15196	03/10/2022 14:17	05/10/2022 19:10	Meio ambiente - Vento	9
16408927	1	TCSU - 15196	03/10/2022 14:00	03/10/2022 18:23	Meio ambiente - Vento	390
16412101	1	TCSU - 15196	03/10/2022 18:42	04/10/2022 13:26	Meio ambiente - Vento	1
16417400	1	TCSU - 15196	03/10/2022 18:31	05/10/2022 17:10	Não classificada	4
16412730	1	TCSU - 15196	03/10/2022 18:29	04/10/2022 15:15	Meio ambiente - Árvore ou Vegetação	62
16556518	1	TCSU - 15196	03/10/2022 22:08	04/10/2022 15:16	Meio ambiente - Vento	62
16418015	1	TCSU - 15196	03/10/2022 17:38	05/10/2022 19:27	Meio ambiente - Descarga Atmosférica	2
16409442	1	TCSU - 15196	03/10/2022 14:17	03/10/2022 21:29	Não classificada	190
16534693	1	TCSU - 15196	03/10/2022 16:22	04/10/2022 13:47	Meio ambiente - Árvore ou Vegetação	2
16524112	15	TCSU - 15196	03/10/2022 20:52	03/10/2022 21:51	Meio ambiente - Vento	1
16524112	14	TCSU - 15196	03/10/2022 20:52	03/10/2022 21:51	Meio ambiente - Vento	206
16524112	13	TCSU - 15196	03/10/2022 20:52	03/10/2022 21:51	Meio ambiente - Vento	529
16524112	12	TCSU - 15196	03/10/2022 20:52	03/10/2022 21:49	Meio ambiente - Vento	133
16524112	11	TCSU - 15196	03/10/2022 20:52	03/10/2022 21:49	Meio ambiente - Vento	3
16524112	10	TCSU - 15196	03/10/2022 20:52	03/10/2022 21:49	Meio ambiente - Vento	1
16524112	9	TCSU - 15196	03/10/2022 20:52	03/10/2022 21:49	Meio ambiente - Vento	55
16524112	8	TCSU - 15196	03/10/2022 20:52	03/10/2022 21:49	Meio ambiente - Vento	27
16524112	7	TCSU - 15196	03/10/2022 20:52	03/10/2022 21:49	Meio ambiente - Vento	3576
16524112	6	TCSU - 15196	03/10/2022 20:52	03/10/2022 21:49	Meio ambiente - Vento	76
16524112	5	TCSU - 15196	03/10/2022 20:52	03/10/2022 21:31	Meio ambiente - Vento	2
16524112	4	TCSU - 15196	03/10/2022 20:52	03/10/2022 21:31	Meio ambiente - Vento	59

16524112	3	TCSU - 15196	03/10/2022 20:52	03/10/2022 21:31	Meio ambiente - Vento	92
16524112	2	TCSU - 15196	03/10/2022 20:52	03/10/2022 21:16	Meio ambiente - Vento	2361
16524112	1	TCSU - 15196	03/10/2022 20:52	03/10/2022 21:16	Meio ambiente - Vento	2
16412710	2	TCSU - 15196	03/10/2022 14:56	04/10/2022 15:32	Não classificada	7
16412710	1	TCSU - 15196	03/10/2022 14:56	04/10/2022 15:32	Não classificada	13
16432679	1	TCSU - 15196	04/10/2022 08:29	10/10/2022 16:05	Meio ambiente - Árvore ou Vegetação	1
16409810	1	TCSU - 15196	04/10/2022 02:40	04/10/2022 02:43	Meio ambiente - Vento	234
16556476	1	TCSU - 15196	04/10/2022 11:03	05/10/2022 02:50	Não classificada	75
16417911	1	TCSU - 15196	04/10/2022 21:37	05/10/2022 18:52	Meio ambiente - Árvore ou Vegetação	6
16423424	1	TCSU - 15196	04/10/2022 11:39	07/10/2022 11:27	Meio ambiente - Vento	3
16423240	1	TCSU - 15196	04/10/2022 08:03	07/10/2022 10:49	Meio ambiente - Vento	1
16502443	1	TCSU - 15196	04/10/2022 11:17	05/10/2022 08:05	Meio ambiente - Vento	70
16560254	1	TCSU - 15196	04/10/2022 21:08	05/10/2022 13:20	Meio ambiente - Árvore ou Vegetação	61
16556477	1	TCSU - 15196	04/10/2022 11:03	05/10/2022 02:43	Meio ambiente - Descarga Atmosférica	61
16417546	1	TCSU - 15196	04/10/2022 19:52	05/10/2022 17:59	Não classificada	50
16415161	1	TCSU - 15196	04/10/2022 14:47	05/10/2022 09:45	Meio ambiente - Descarga Atmosférica	126
16414586	1	TCSU - 15196	04/10/2022 18:07	05/10/2022 00:31	Meio ambiente - Vento	1
16414072	1	TCSU - 15196	04/10/2022 12:27	04/10/2022 20:40	Meio ambiente - Vento	69
16418364	2	TCSU - 15196	04/10/2022 17:01	05/10/2022 21:09	Meio ambiente - Descarga Atmosférica	7
16418364	1	TCSU - 15196	04/10/2022 17:01	05/10/2022 21:09	Meio ambiente - Descarga Atmosférica	13
16537528	1	TCSU - 15196	04/10/2022 13:59	05/10/2022 12:47	Meio ambiente - Vento	1
16411857	1	TCSU - 15196	04/10/2022 10:03	04/10/2022 11:40	Meio ambiente - Vento	37
16421034	1	TCSU - 15196	04/10/2022 17:54	06/10/2022 16:29	Meio ambiente - Vento	125
16420429	2	TCSU - 15196	04/10/2022 12:22	06/10/2022 14:58	Meio ambiente - Vento	1
16551718	1	TCSU - 15196	04/10/2022 09:30	04/10/2022 11:58	Meio ambiente - Vento	208
16551717	1	TCSU - 15196	04/10/2022 07:12	04/10/2022 11:58	Meio ambiente - Vento	28
16422211	1	TCSU - 15196	04/10/2022 17:47	06/10/2022 21:33	Meio ambiente - Descarga Atmosférica	10
16414338	1	TCSU - 15196	04/10/2022 08:58	04/10/2022 22:19	Meio ambiente - Vento	50
16556627	1	TCSU - 15196	04/10/2022 13:23	06/10/2022 09:15	Meio ambiente - Descarga Atmosférica	15
16556626	3	TCSU - 15196	04/10/2022 06:46	11/10/2022 17:25	Meio ambiente - Descarga Atmosférica	4
16556626	2	TCSU - 15196	04/10/2022 06:46	06/10/2022 16:19	Meio ambiente - Descarga Atmosférica	31
16556626	1	TCSU - 15196	04/10/2022 06:46	06/10/2022 16:19	Meio ambiente - Descarga Atmosférica	1
16414017	1	TCSU - 15196	04/10/2022 08:58	04/10/2022 20:43	Meio ambiente - Vento	18
16419005	1	TCSU - 15196	04/10/2022 08:41	04/10/2022 10:24	Meio ambiente - Vento	3
16424116	1	TCSU - 15196	04/10/2022 09:44	07/10/2022 15:00	Meio ambiente - Vento	2
16417675	1	TCSU - 15196	04/10/2022 07:40	05/10/2022 18:05	Meio ambiente - Descarga Atmosférica	2
16420918	1	TCSU - 15196	04/10/2022 06:10	06/10/2022 16:05	Meio ambiente - Descarga Atmosférica	3
16556528	2	TCSU - 15196	04/10/2022 20:26	05/10/2022 16:30	Meio ambiente - Descarga Atmosférica	40
16556528	1	TCSU - 15196	04/10/2022 20:26	05/10/2022 16:30	Meio ambiente - Descarga Atmosférica	34
16556527	2	TCSU - 15196	04/10/2022 02:34	04/10/2022 14:27	Meio ambiente - Descarga Atmosférica	40
16556527	1	TCSU - 15196	04/10/2022 02:34	04/10/2022 14:27	Meio ambiente - Descarga Atmosférica	34
16414662	1	TCSU - 15196	04/10/2022 17:05	05/10/2022 01:44	Meio ambiente - Vento	32
16415594	1	TCSU - 15196	04/10/2022 08:27	05/10/2022 11:32	Meio ambiente - Árvore ou Vegetação	19
16414811	1	TCSU - 15196	04/10/2022 08:04	05/10/2022 08:11	Meio ambiente - Árvore ou Vegetação	66
16556519	1	TCSU - 15196	04/10/2022 18:34	04/10/2022 20:05	Meio ambiente - Vento	62
16414425	1	TCSU - 15196	04/10/2022 16:09	04/10/2022 22:39	Meio ambiente - Vento	81
16521242	1	TCSU - 15196	04/10/2022 16:05	05/10/2022 13:19	Meio ambiente - Vento	54
16533375	1	TCSU - 15196	04/10/2022 07:42	04/10/2022 14:03	Meio ambiente - Descarga Atmosférica	42
16417905	2	TCSU - 15196	04/10/2022 07:55	05/10/2022 19:15	Meio ambiente - Vento	2
16417905	1	TCSU - 15196	04/10/2022 07:55	05/10/2022 10:51	Meio ambiente - Vento	60
16560577	1	TCSU - 15196	04/10/2022 15:41	05/10/2022 16:30	Meio ambiente - Vento	102
16423031	1	TCSU - 15196	04/10/2022 15:19	07/10/2022 09:48	Não classificada	1
16524121	5	TCSU - 15196	04/10/2022 18:03	04/10/2022 20:28	Meio ambiente - Vento	133
16524121	4	TCSU - 15196	04/10/2022 18:03	04/10/2022 20:28	Meio ambiente - Vento	3
16524121	3	TCSU - 15196	04/10/2022 18:03	04/10/2022 20:28	Meio ambiente - Vento	1
16524121	2	TCSU - 15196	04/10/2022 18:03	04/10/2022 18:29	Meio ambiente - Vento	2361
16421349	2	TCSU - 15196	04/10/2022 15:44	06/10/2022 17:10	Meio ambiente - Vento	1
16421349	1	TCSU - 15196	04/10/2022 15:44	05/10/2022 14:31	Meio ambiente - Vento	12
16524121	1	TCSU - 15196	04/10/2022 18:03	04/10/2022 18:29	Meio ambiente - Vento	2



16524115	14	TCSU - 15196	04/10/2022 14:28	04/10/2022 20:27	Meio ambiente - Vento	1
16524115	13	TCSU - 15196	04/10/2022 14:28	04/10/2022 20:27	Meio ambiente - Vento	206
16524115	12	TCSU - 15196	04/10/2022 14:28	04/10/2022 20:27	Meio ambiente - Vento	529
16524115	11	TCSU - 15196	04/10/2022 14:28	04/10/2022 20:25	Meio ambiente - Vento	55
16524115	10	TCSU - 15196	04/10/2022 14:28	04/10/2022 20:25	Meio ambiente - Vento	27
16524115	9	TCSU - 15196	04/10/2022 14:28	04/10/2022 20:25	Meio ambiente - Vento	3576
16524115	8	TCSU - 15196	04/10/2022 14:28	04/10/2022 20:25	Meio ambiente - Vento	76
16417532	1	TCSU - 15196	04/10/2022 06:52	05/10/2022 17:43	Meio ambiente - Descarga Atmosférica	34
16524115	7	TCSU - 15196	04/10/2022 14:28	04/10/2022 18:32	Meio ambiente - Vento	2
16524115	6	TCSU - 15196	04/10/2022 14:28	04/10/2022 18:32	Meio ambiente - Vento	59
16524115	5	TCSU - 15196	04/10/2022 14:28	04/10/2022 18:32	Meio ambiente - Vento	92
16524115	4	TCSU - 15196	04/10/2022 14:28	04/10/2022 17:48	Meio ambiente - Vento	2494
16524115	3	TCSU - 15196	04/10/2022 14:28	04/10/2022 17:48	Meio ambiente - Vento	3
16524115	2	TCSU - 15196	04/10/2022 14:28	04/10/2022 17:48	Meio ambiente - Vento	1
16524115	1	TCSU - 15196	04/10/2022 14:28	04/10/2022 17:48	Meio ambiente - Vento	2
16554019	4	TCSU - 15196	04/10/2022 15:07	05/10/2022 19:52	Meio ambiente - Vento	37
16554019	3	TCSU - 15196	04/10/2022 15:07	05/10/2022 02:02	Meio ambiente - Vento	523
16554019	2	TCSU - 15196	04/10/2022 15:07	04/10/2022 19:22	Meio ambiente - Vento	4445
16554019	1	TCSU - 15196	04/10/2022 15:07	04/10/2022 18:56	Meio ambiente - Vento	281
16554016	1	TCSU - 15196	04/10/2022 14:57	04/10/2022 20:36	Meio ambiente - Vento	1737
16556572	1	TCSU - 15196	04/10/2022 18:34	05/10/2022 03:46	Meio ambiente - Vento	127
16556571	1	TCSU - 15196	04/10/2022 14:59	04/10/2022 15:16	Meio ambiente - Vento	127
16420080	1	TCSU - 15196	04/10/2022 14:56	06/10/2022 13:23	Meio ambiente - Árvore ou Vegetação	2
16414735	2	TCSU - 15196	04/10/2022 14:27	04/10/2022 21:08	Meio ambiente - Descarga Atmosférica	1407
16414735	1	TCSU - 15196	04/10/2022 14:27	04/10/2022 19:29	Meio ambiente - Descarga Atmosférica	1048
16411315	1	TCSU - 15196	04/10/2022 06:37	04/10/2022 10:14	Não classificada	70
16556526	1	TCSU - 15196	04/10/2022 18:34	05/10/2022 03:29	Meio ambiente - Vento	74
16556525	1	TCSU - 15196	04/10/2022 14:43	04/10/2022 15:16	Meio ambiente - Vento	74
16414679	1	TCSU - 15196	04/10/2022 14:39	05/10/2022 02:48	Meio ambiente - Vento	35
16524562	5	TCSU - 15196	04/10/2022 22:50	05/10/2022 22:04	Meio ambiente - Vento	661
16524562	4	TCSU - 15196	04/10/2022 22:50	05/10/2022 09:43	Meio ambiente - Vento	19
16524562	3	TCSU - 15196	04/10/2022 22:50	05/10/2022 09:09	Meio ambiente - Vento	38
16524562	2	TCSU - 15196	04/10/2022 22:50	05/10/2022 08:50	Meio ambiente - Vento	56
16524561	1	TCSU - 15196	04/10/2022 17:23	04/10/2022 19:13	Meio ambiente - Vento	21
16524560	4	TCSU - 15196	04/10/2022 15:17	04/10/2022 21:58	Meio ambiente - Vento	4
16524560	3	TCSU - 15196	04/10/2022 15:17	04/10/2022 18:34	Meio ambiente - Vento	1441
16524560	2	TCSU - 15196	04/10/2022 15:17	04/10/2022 17:21	Meio ambiente - Vento	21
16524560	1	TCSU - 15196	04/10/2022 15:17	04/10/2022 15:33	Meio ambiente - Vento	2571
16524559	1	TCSU - 15196	04/10/2022 14:23	04/10/2022 17:17	Meio ambiente - Vento	717
16553823	3	TCSU - 15196	04/10/2022 17:12	04/10/2022 23:17	Meio ambiente - Vento	45
16553823	2	TCSU - 15196	04/10/2022 17:12	04/10/2022 17:56	Meio ambiente - Vento	2313
16553823	1	TCSU - 15196	04/10/2022 17:12	04/10/2022 17:35	Meio ambiente - Vento	1027
16553810	3	TCSU - 15196	04/10/2022 14:26	04/10/2022 17:35	Meio ambiente - Vento	451
16553810	2	TCSU - 15196	04/10/2022 14:26	04/10/2022 16:57	Meio ambiente - Vento	1027
16553810	1	TCSU - 15196	04/10/2022 14:26	04/10/2022 16:55	Meio ambiente - Vento	2358
16470694	3	TCSU - 15196	04/10/2022 14:30	05/10/2022 00:20	Meio ambiente - Vento	1277
16470694	2	TCSU - 15196	04/10/2022 14:30	04/10/2022 21:34	Meio ambiente - Vento	194
16470694	1	TCSU - 15196	04/10/2022 14:30	04/10/2022 18:08	Meio ambiente - Vento	1045
16553984	1	TCSU - 15196	04/10/2022 06:11	05/10/2022 13:25	Meio ambiente - Descarga Atmosférica	77
16429666	1	TCSU - 15196	05/10/2022 06:00	09/10/2022 13:29	Meio ambiente - Vento	3
16415346	1	TCSU - 15196	05/10/2022 05:52	05/10/2022 10:18	Meio ambiente - Descarga Atmosférica	63
16475837	2	TCSU - 15196	05/10/2022 07:57	05/10/2022 14:00	Não classificada	124
16475837	1	TCSU - 15196	05/10/2022 07:57	05/10/2022 08:41	Não classificada	58
16475836	4	TCSU - 15196	05/10/2022 07:19	05/10/2022 07:23	Não classificada	2494
16475836	3	TCSU - 15196	05/10/2022 07:19	05/10/2022 07:23	Não classificada	62
16475836	2	TCSU - 15196	05/10/2022 07:19	05/10/2022 07:23	Não classificada	1405
16475836	1	TCSU - 15196	05/10/2022 07:19	05/10/2022 07:23	Não classificada	2
16416581	1	TCSU - 15196	05/10/2022 03:00	05/10/2022 15:20	Meio ambiente - Vento	33
16516172	1	TCSU - 15196	05/10/2022 20:13	08/10/2022 15:40	Não classificada	1

16428291	1	TCSU - 15196	05/10/2022 09:58	08/10/2022 18:05	Meio ambiente - Vento	9
16491729	1	TCSU - 15196	05/10/2022 10:49	05/10/2022 15:45	Meio ambiente - Vento	13
16420792	1	TCSU - 15196	05/10/2022 21:13	06/10/2022 15:46	Meio ambiente - Vento	1
16418907	4	TCSU - 15196	05/10/2022 19:53	06/10/2022 01:23	Meio ambiente - Árvore ou Vegetação	115
16418907	3	TCSU - 15196	05/10/2022 19:53	05/10/2022 22:41	Meio ambiente - Árvore ou Vegetação	1260
16418907	2	TCSU - 15196	05/10/2022 19:53	05/10/2022 22:02	Meio ambiente - Árvore ou Vegetação	32
16418907	1	TCSU - 15196	05/10/2022 19:53	05/10/2022 21:35	Meio ambiente - Árvore ou Vegetação	1048
16515832	1	TCSU - 15196	05/10/2022 18:54	07/10/2022 14:35	Meio ambiente - Árvore ou Vegetação	1
16424273	1	TCSU - 15196	05/10/2022 18:32	07/10/2022 15:22	Meio ambiente - Árvore ou Vegetação	19
16419419	1	TCSU - 15196	05/10/2022 17:34	06/10/2022 10:12	Meio ambiente - Vento	19
16426064	1	TCSU - 15196	05/10/2022 19:34	06/10/2022 17:59	Meio ambiente - Vento	2
16426063	1	TCSU - 15196	05/10/2022 06:26	06/10/2022 17:59	Meio ambiente - Vento	98
16417906	1	TCSU - 15196	05/10/2022 18:12	05/10/2022 19:15	Meio ambiente - Vento	60
16421451	1	TCSU - 15196	05/10/2022 15:32	06/10/2022 17:55	Meio ambiente - Vento	2
16417997	1	TCSU - 15196	05/10/2022 15:22	05/10/2022 19:16	Meio ambiente - Árvore ou Vegetação	1
16419516	1	TCSU - 15196	05/10/2022 14:06	06/10/2022 10:37	Meio ambiente - Vento	76
16420777	1	TCSU - 15196	05/10/2022 15:04	06/10/2022 15:43	Meio ambiente - Vento	1
16420053	2	TCSU - 15196	05/10/2022 06:24	06/10/2022 13:34	Não classificada	16
16420053	1	TCSU - 15196	05/10/2022 06:24	05/10/2022 16:55	Não classificada	14
16421295	1	TCSU - 15196	05/10/2022 13:30	06/10/2022 17:07	Meio ambiente - Descarga Atmosférica	19
16417991	1	TCSU - 15196	05/10/2022 13:20	05/10/2022 19:16	Meio ambiente - Vento	3
16418632	1	TCSU - 15196	05/10/2022 13:04	05/10/2022 22:43	Não classificada	15
16417868	1	TCSU - 15196	05/10/2022 12:52	05/10/2022 18:38	Meio ambiente - Vento	7
16418336	1	TCSU - 15196	05/10/2022 12:39	05/10/2022 20:58	Meio ambiente - Vento	1
16415990	1	TCSU - 15196	05/10/2022 12:08	05/10/2022 13:04	Meio ambiente - Árvore ou Vegetação	10
16554021	1	TCSU - 15196	05/10/2022 18:51	05/10/2022 19:52	Meio ambiente - Vento	37
16418165	1	TCSU - 15196	05/10/2022 11:26	05/10/2022 19:56	Não classificada	63
16421292	1	TCSU - 15196	05/10/2022 10:58	06/10/2022 17:15	Meio ambiente - Vento	1
16556631	1	TCSU - 15196	05/10/2022 08:24	05/10/2022 12:06	Meio ambiente - Vento	287
16417564	1	TCSU - 15196	05/10/2022 07:51	05/10/2022 17:48	Meio ambiente - Vento	20
16415575	1	TCSU - 15196	05/10/2022 06:27	05/10/2022 11:11	Meio ambiente - Vento	63
16524564	1	TCSU - 15196	05/10/2022 15:48	05/10/2022 22:04	Meio ambiente - Vento	56
16417093	1	TCSU - 15196	05/10/2022 08:28	05/10/2022 16:10	Meio ambiente - Vento	65
16422765	1	TCSU - 15196	06/10/2022 19:28	07/10/2022 08:23	Meio ambiente - Descarga Atmosférica	42
16433529	1	TCSU - 15196	06/10/2022 20:04	10/10/2022 18:30	Meio ambiente - Descarga Atmosférica	2
16433528	1	TCSU - 15196	06/10/2022 14:25	10/10/2022 18:30	Meio ambiente - Descarga Atmosférica	1
16516173	1	TCSU - 15196	06/10/2022 17:47	08/10/2022 15:40	Não classificada	2
16512376	2	TCSU - 15196	06/10/2022 20:49	06/10/2022 20:57	Meio ambiente - Árvore ou Vegetação	1
16512376	1	TCSU - 15196	06/10/2022 20:49	06/10/2022 20:57	Meio ambiente - Árvore ou Vegetação	112
16512375	1	TCSU - 15196	06/10/2022 19:41	06/10/2022 19:55	Meio ambiente - Árvore ou Vegetação	135
16512374	3	TCSU - 15196	06/10/2022 18:21	06/10/2022 20:57	Meio ambiente - Árvore ou Vegetação	77
16512374	2	TCSU - 15196	06/10/2022 18:21	06/10/2022 20:45	Meio ambiente - Árvore ou Vegetação	1
16512374	1	TCSU - 15196	06/10/2022 18:21	06/10/2022 20:45	Meio ambiente - Árvore ou Vegetação	112
16512372	6	TCSU - 15196	06/10/2022 16:39	06/10/2022 21:07	Meio ambiente - Árvore ou Vegetação	14
16512372	5	TCSU - 15196	06/10/2022 16:39	06/10/2022 21:07	Meio ambiente - Árvore ou Vegetação	67
16512372	4	TCSU - 15196	06/10/2022 16:39	06/10/2022 19:16	Meio ambiente - Árvore ou Vegetação	82
16512372	3	TCSU - 15196	06/10/2022 16:39	06/10/2022 18:32	Meio ambiente - Árvore ou Vegetação	53
16512372	2	TCSU - 15196	06/10/2022 16:39	06/10/2022 17:58	Meio ambiente - Árvore ou Vegetação	1
16512372	1	TCSU - 15196	06/10/2022 16:39	06/10/2022 17:58	Meio ambiente - Árvore ou Vegetação	189
16487415	2	TCSU - 15196	06/10/2022 16:24	06/10/2022 18:21	Não classificada	1
16424280	1	TCSU - 15196	06/10/2022 16:14	07/10/2022 14:54	Meio ambiente - Árvore ou Vegetação	1
16421040	1	TCSU - 15196	06/10/2022 15:17	06/10/2022 16:19	Meio ambiente - Descarga Atmosférica	1
16428292	1	TCSU - 15196	06/10/2022 15:53	08/10/2022 18:05	Meio ambiente - Vento	2
16422677	1	TCSU - 15196	06/10/2022 14:05	07/10/2022 07:19	Não classificada	78
16420720	1	TCSU - 15196	06/10/2022 13:50	06/10/2022 15:04	Não classificada	23
16421192	1	TCSU - 15196	06/10/2022 13:34	06/10/2022 16:47	Meio ambiente - Descarga Atmosférica	19
16422106	1	TCSU - 15196	06/10/2022 13:29	06/10/2022 20:49	Meio ambiente - Descarga Atmosférica	1
16423517	1	TCSU - 15196	06/10/2022 09:19	07/10/2022 11:55	Não classificada	1
16420578	1	TCSU - 15196	06/10/2022 09:18	06/10/2022 14:46	Meio ambiente - Vento	13

16421358	1	TCSU - 15196	06/10/2022 09:13	06/10/2022 17:21	Meio ambiente - Árvore ou Vegetação	41
16422876	1	TCSU - 15196	06/10/2022 08:58	07/10/2022 08:59	Meio ambiente - Árvore ou Vegetação	1
16422286	1	TCSU - 15196	06/10/2022 07:01	06/10/2022 21:58	Meio ambiente - Descarga Atmosférica	37
16419378	1	TCSU - 15196	06/10/2022 05:40	06/10/2022 09:58	Meio ambiente - Vento	1
16426065	1	TCSU - 15196	06/10/2022 16:13	06/10/2022 17:58	Meio ambiente - Vento	116
16421350	1	TCSU - 15196	06/10/2022 15:00	06/10/2022 17:10	Meio ambiente - Vento	12
16495014	1	TOE - 15195	03/10/2022 15:41	03/10/2022 17:36	Meio ambiente - Descarga Atmosférica	115
16409586	1	TOE - 15195	03/10/2022 19:15	03/10/2022 22:27	Meio ambiente - Descarga Atmosférica	5
16409932	1	TOE - 15195	03/10/2022 20:15	04/10/2022 08:02	Meio ambiente - Descarga Atmosférica	2
16412412	1	TOE - 15195	04/10/2022 11:53	04/10/2022 14:23	Meio ambiente - Descarga Atmosférica	1
16414485	1	TOE - 15195	04/10/2022 21:42	04/10/2022 22:56	Não classificada	89
16414178	1	TOE - 15195	04/10/2022 19:26	04/10/2022 21:12	Meio ambiente - Árvore ou Vegetação	2
16411745	1	TOE - 15195	04/10/2022 08:27	04/10/2022 10:56	Não classificada	4
16413076	1	TOE - 15195	04/10/2022 15:35	04/10/2022 16:11	Não classificada	3
16413505	1	TOE - 15195	04/10/2022 15:19	04/10/2022 17:22	Meio ambiente - Descarga Atmosférica	45
16411323	1	TOE - 15195	04/10/2022 06:46	04/10/2022 09:18	Meio ambiente - Descarga Atmosférica	2
16418563	1	TOE - 15195	05/10/2022 20:11	05/10/2022 22:02	Não classificada	99
16421681	1	TOE - 15195	06/10/2022 16:22	06/10/2022 18:42	Não classificada	18
16421680	1	TOE - 15195	06/10/2022 16:02	06/10/2022 18:42	Não classificada	6
16421679	1	TOE - 15195	06/10/2022 14:18	06/10/2022 18:42	Não classificada	6
16413303	1	TOTU - 16335	04/10/2022 11:03	04/10/2022 17:46	Meio ambiente - Árvore ou Vegetação	7
16411881	1	TOTU - 16335	04/10/2022 10:41	04/10/2022 12:14	Meio ambiente - Árvore ou Vegetação	1
16411790	1	TOTU - 16335	04/10/2022 09:09	04/10/2022 11:05	Não classificada	1
16411380	1	TOTU - 16335	04/10/2022 07:26	04/10/2022 10:45	Não classificada	1
16422406	1	TOTU - 16335	04/10/2022 18:14	06/10/2022 17:49	Meio ambiente - Árvore ou Vegetação	3
16424761	1	TOTU - 16335	05/10/2022 14:31	07/10/2022 15:00	Meio ambiente - Árvore ou Vegetação	5
16419108	3	TOTU - 16335	05/10/2022 19:15	06/10/2022 08:35	Não classificada	9
16419108	2	TOTU - 16335	05/10/2022 19:15	06/10/2022 08:35	Não classificada	12
16419108	1	TOTU - 16335	05/10/2022 19:15	06/10/2022 08:35	Não classificada	514
16418452	2	TOTU - 16335	05/10/2022 17:16	05/10/2022 21:35	Meio ambiente - Descarga Atmosférica	5
16418452	1	TOTU - 16335	05/10/2022 17:16	05/10/2022 21:35	Meio ambiente - Descarga Atmosférica	13
16420783	4	TOTU - 16335	05/10/2022 15:17	06/10/2022 15:30	Meio ambiente - Árvore ou Vegetação	56
16420783	2	TOTU - 16335	05/10/2022 15:17	05/10/2022 20:28	Meio ambiente - Árvore ou Vegetação	26
16420783	1	TOTU - 16335	05/10/2022 15:17	05/10/2022 19:09	Meio ambiente - Árvore ou Vegetação	28
16417481	1	TOTU - 16335	05/10/2022 12:20	05/10/2022 17:34	Meio ambiente - Descarga Atmosférica	1
16423931	1	TOTU - 16335	06/10/2022 17:06	07/10/2022 14:05	Meio ambiente - Árvore ou Vegetação	1
16421765	1	TOTU - 16335	06/10/2022 14:00	06/10/2022 18:55	Meio ambiente - Árvore ou Vegetação	4
16425451	3	TOTU - 16335	06/10/2022 13:48	07/10/2022 18:00	Meio ambiente - Vento	1
16425451	2	TOTU - 16335	06/10/2022 13:48	07/10/2022 18:00	Meio ambiente - Vento	12
16425451	1	TOTU - 16335	06/10/2022 13:48	07/10/2022 18:00	Meio ambiente - Vento	21
16420576	1	TOTU - 16335	06/10/2022 09:15	06/10/2022 11:28	Não classificada	6
16423079	1	TOTU - 16335	06/10/2022 08:46	07/10/2022 09:55	Meio ambiente - Árvore ou Vegetação	3
16419534	1	TOTU - 16335	06/10/2022 07:40	06/10/2022 10:37	Não classificada	4
16420001	1	TOTU - 16335	06/10/2022 07:14	06/10/2022 12:42	Meio ambiente - Árvore ou Vegetação	4
16409605	1	TSPU - 15193	03/10/2022 20:04	03/10/2022 22:45	Meio ambiente - Árvore ou Vegetação	359
16409246	1	TSPU - 15193	03/10/2022 17:40	03/10/2022 19:22	Meio ambiente - Descarga Atmosférica	349
16557069	1	TSPU - 15193	04/10/2022 19:50	04/10/2022 21:56	Meio ambiente - Vento	67
16557067	8	TSPU - 15193	04/10/2022 17:49	05/10/2022 23:33	Meio ambiente - Vento	35
16557067	7	TSPU - 15193	04/10/2022 17:49	05/10/2022 19:22	Meio ambiente - Vento	2
16557067	6	TSPU - 15193	04/10/2022 17:49	04/10/2022 23:04	Meio ambiente - Vento	32
16557067	5	TSPU - 15193	04/10/2022 17:49	04/10/2022 23:04	Meio ambiente - Vento	26
16557067	4	TSPU - 15193	04/10/2022 17:49	04/10/2022 23:04	Meio ambiente - Vento	38
16557067	3	TSPU - 15193	04/10/2022 17:49	04/10/2022 22:04	Meio ambiente - Vento	70
16557067	2	TSPU - 15193	04/10/2022 17:49	04/10/2022 22:04	Meio ambiente - Vento	78
16557067	1	TSPU - 15193	04/10/2022 17:49	04/10/2022 19:21	Meio ambiente - Vento	67
16415461	1	TSPU - 15193	04/10/2022 17:18	05/10/2022 10:53	Meio ambiente - Árvore ou Vegetação	1
16419932	1	TSPU - 15193	05/10/2022 08:02	06/10/2022 12:28	Meio ambiente - Vento	1
16422469	1	TSPU - 15193	06/10/2022 11:30	06/10/2022 23:29	Meio ambiente - Árvore ou Vegetação	1
16521472	1	TTD - 15192	03/10/2022 23:32	04/10/2022 01:42	Não classificada	238

16521471	1	TTD - 15192	03/10/2022 21:23	04/10/2022 01:42	Não classificada	49
16420683	1	TTD - 15192	06/10/2022 13:05	06/10/2022 15:25	Meio ambiente - Descarga Atmosférica	1
16420826	1	TTD - 15192	06/10/2022 10:47	06/10/2022 15:50	Meio ambiente - Descarga Atmosférica	2
16419476	1	TTD - 15192	06/10/2022 07:58	06/10/2022 10:26	Meio ambiente - Árvore ou Vegetação	6
16411226	1	UHGF - 15191	03/10/2022 23:41	04/10/2022 09:02	Meio ambiente - Árvore ou Vegetação	1
16526508	1	UHGF - 15191	03/10/2022 23:01	04/10/2022 06:54	Meio ambiente - Descarga Atmosférica	54
16415295	1	UHGF - 15191	05/10/2022 07:41	05/10/2022 10:11	Meio ambiente - Descarga Atmosférica	4
16416036	1	UHGF - 15191	05/10/2022 07:32	05/10/2022 13:16	Meio ambiente - Descarga Atmosférica	3
16418025	1	UHGF - 15191	05/10/2022 07:10	05/10/2022 19:28	Meio ambiente - Descarga Atmosférica	1
16512696	2	UHGF - 15191	05/10/2022 13:25	05/10/2022 13:28	Meio ambiente - Árvore ou Vegetação	16
16512695	2	UHGF - 15191	05/10/2022 10:16	05/10/2022 12:58	Meio ambiente - Árvore ou Vegetação	74
16512695	1	UHGF - 15191	05/10/2022 10:16	05/10/2022 12:58	Meio ambiente - Árvore ou Vegetação	4
16512694	2	UHGF - 15191	05/10/2022 09:41	05/10/2022 09:44	Meio ambiente - Árvore ou Vegetação	16
16418781	1	UHGF - 15191	05/10/2022 13:37	06/10/2022 00:00	Meio ambiente - Árvore ou Vegetação	4
16418780	1	UHGF - 15191	05/10/2022 09:23	06/10/2022 00:00	Meio ambiente - Árvore ou Vegetação	3
16418240	1	UHGF - 15191	05/10/2022 16:24	05/10/2022 20:27	Meio ambiente - Descarga Atmosférica	1
16417516	1	UHGF - 15191	05/10/2022 15:03	05/10/2022 17:27	Não classificada	3
16416362	1	UHGF - 15191	05/10/2022 10:43	05/10/2022 14:15	Meio ambiente - Descarga Atmosférica	4
16417096	1	UHGF - 15191	05/10/2022 08:41	05/10/2022 16:05	Meio ambiente - Árvore ou Vegetação	66
16425969	3	UHGF - 15191	06/10/2022 18:38	07/10/2022 22:11	Não classificada	1
16425969	2	UHGF - 15191	06/10/2022 18:38	07/10/2022 22:11	Não classificada	41
16425969	1	UHGF - 15191	06/10/2022 18:38	07/10/2022 09:19	Não classificada	55
16419871	1	UHGF - 15191	06/10/2022 08:44	06/10/2022 12:00	Não classificada	2
16419439	1	UHGF - 15191	06/10/2022 08:10	06/10/2022 10:16	Meio ambiente - Descarga Atmosférica	1
16419309	1	UHGF - 15191	06/10/2022 07:50	06/10/2022 09:37	Não classificada	1
16417223	1	UHIT - 15190	03/10/2022 22:16	05/10/2022 16:55	Meio ambiente - Descarga Atmosférica	1
16409890	1	UHIT - 15190	03/10/2022 17:50	04/10/2022 07:41	Meio ambiente - Descarga Atmosférica	7
16411153	1	UHIT - 15190	03/10/2022 18:02	04/10/2022 08:04	Meio ambiente - Descarga Atmosférica	1
16419599	1	UHIT - 15190	04/10/2022 12:48	06/10/2022 11:00	Meio ambiente - Descarga Atmosférica	1
16418665	2	UHIT - 15190	04/10/2022 12:43	05/10/2022 17:11	Meio ambiente - Vento	12
16418665	1	UHIT - 15190	04/10/2022 12:43	04/10/2022 22:31	Meio ambiente - Vento	36
16411977	2	UHIT - 15190	04/10/2022 10:55	04/10/2022 12:21	Meio ambiente - Vento	2
16411977	1	UHIT - 15190	04/10/2022 10:55	04/10/2022 12:21	Meio ambiente - Vento	188
16419994	1	UHIT - 15190	04/10/2022 12:43	06/10/2022 12:50	Meio ambiente - Descarga Atmosférica	1
16415152	2	UHIT - 15190	04/10/2022 09:10	05/10/2022 09:46	Meio ambiente - Descarga Atmosférica	3
16415152	1	UHIT - 15190	04/10/2022 09:10	05/10/2022 09:46	Meio ambiente - Descarga Atmosférica	4
16411947	1	UHIT - 15190	04/10/2022 08:50	04/10/2022 12:45	Meio ambiente - Vento	2
16411594	1	UHIT - 15190	04/10/2022 06:12	04/10/2022 11:23	Meio ambiente - Vento	2
16417081	2	UHIT - 15190	05/10/2022 07:48	05/10/2022 16:32	Meio ambiente - Vento	5
16417081	1	UHIT - 15190	05/10/2022 07:48	05/10/2022 16:32	Meio ambiente - Vento	43
16418288	1	UHIT - 15190	05/10/2022 06:19	05/10/2022 20:41	Meio ambiente - Descarga Atmosférica	1
16420954	1	UHIT - 15190	05/10/2022 20:41	06/10/2022 16:15	Meio ambiente - Descarga Atmosférica	1
16420204	1	UHIT - 15190	05/10/2022 10:28	06/10/2022 14:20	Não classificada	10
16421650	1	UHIT - 15190	05/10/2022 09:24	06/10/2022 18:31	Meio ambiente - Descarga Atmosférica	1
16421001	1	UHIT - 15190	06/10/2022 12:52	06/10/2022 16:23	Meio ambiente - Descarga Atmosférica	1
16411163	1	UHJS - 16263	03/10/2022 18:57	04/10/2022 09:15	Meio ambiente - Descarga Atmosférica	8
16412385	1	UHJS - 16263	04/10/2022 10:51	04/10/2022 14:42	Meio ambiente - Descarga Atmosférica	1
16415566	1	UHJS - 16263	04/10/2022 19:28	05/10/2022 11:15	Não classificada	8
16414332	1	UHJS - 16263	04/10/2022 19:24	04/10/2022 21:56	Meio ambiente - Descarga Atmosférica	1
16414062	1	UHJS - 16263	04/10/2022 18:30	04/10/2022 20:24	Meio ambiente - Descarga Atmosférica	1
16415328	1	UHJS - 16263	04/10/2022 17:44	05/10/2022 10:02	Não classificada	45
16411440	1	UHJS - 16263	04/10/2022 08:19	04/10/2022 09:30	Meio ambiente - Descarga Atmosférica	2
16411729	1	UHJS - 16263	04/10/2022 08:04	04/10/2022 12:08	Meio ambiente - Descarga Atmosférica	7
16414112	1	UHJS - 16263	04/10/2022 16:11	04/10/2022 21:03	Meio ambiente - Vento	1
16413468	1	UHJS - 16263	04/10/2022 14:57	04/10/2022 16:50	Meio ambiente - Descarga Atmosférica	1
16415617	1	UHJS - 16263	05/10/2022 06:02	05/10/2022 11:34	Não classificada	139
16417144	1	UHJS - 16263	05/10/2022 12:31	05/10/2022 16:11	Não classificada	1
16420320	1	UHJS - 16263	06/10/2022 09:33	06/10/2022 14:24	Meio ambiente - Descarga Atmosférica	45
16419391	1	UHJS - 16263	06/10/2022 07:53	06/10/2022 09:59	Meio ambiente - Descarga Atmosférica	1

16420794	1	UHJS - 16263	06/10/2022 02:54	06/10/2022 15:57	Meio ambiente - Descarga Atmosférica	74
16409235	1	UHMS - 16262	03/10/2022 17:27	03/10/2022 18:58	Meio ambiente - Vento	10
16412609	1	UHMS - 16262	04/10/2022 08:27	04/10/2022 15:14	Meio ambiente - Descarga Atmosférica	34
16412608	1	UHMS - 16262	04/10/2022 08:27	04/10/2022 15:14	Meio ambiente - Descarga Atmosférica	16
16414958	1	UHMS - 16262	04/10/2022 20:34	05/10/2022 08:47	Meio ambiente - Descarga Atmosférica	1
16411499	1	UHMS - 16262	04/10/2022 09:22	04/10/2022 10:09	Não classificada	6
16412812	1	UHMS - 16262	04/10/2022 08:35	04/10/2022 15:24	Meio ambiente - Descarga Atmosférica	1
16414372	1	UHMS - 16262	04/10/2022 17:14	04/10/2022 22:23	Meio ambiente - Árvore ou Vegetação	28
16416446	1	UHMS - 16262	04/10/2022 16:45	05/10/2022 14:46	Meio ambiente - Descarga Atmosférica	1
16413760	1	UHMS - 16262	04/10/2022 16:46	04/10/2022 18:43	Meio ambiente - Descarga Atmosférica	2
16412230	1	UHMS - 16262	04/10/2022 07:39	04/10/2022 14:02	Meio ambiente - Vento	1
16413015	1	UHMS - 16262	04/10/2022 13:43	04/10/2022 15:46	Meio ambiente - Descarga Atmosférica	45
16415692	1	UHMS - 16262	05/10/2022 06:37	05/10/2022 11:44	Meio ambiente - Descarga Atmosférica	2
16543004	3	UHPT - 15186	04/10/2022 19:48	04/10/2022 19:54	Meio ambiente - Árvore ou Vegetação	1579
16543004	2	UHPT - 15186	04/10/2022 19:48	04/10/2022 19:54	Meio ambiente - Árvore ou Vegetação	98
16543004	1	UHPT - 15186	04/10/2022 19:48	04/10/2022 19:54	Meio ambiente - Árvore ou Vegetação	26
16543001	7	UHPT - 15186	04/10/2022 02:20	04/10/2022 18:38	Meio ambiente - Árvore ou Vegetação	27
16543001	6	UHPT - 15186	04/10/2022 02:20	04/10/2022 08:32	Meio ambiente - Árvore ou Vegetação	394
16543001	5	UHPT - 15186	04/10/2022 02:20	04/10/2022 08:32	Meio ambiente - Árvore ou Vegetação	98
16543001	4	UHPT - 15186	04/10/2022 02:20	04/10/2022 08:32	Meio ambiente - Árvore ou Vegetação	26
16543001	3	UHPT - 15186	04/10/2022 02:20	04/10/2022 07:47	Meio ambiente - Árvore ou Vegetação	22
16543001	2	UHPT - 15186	04/10/2022 02:20	04/10/2022 02:26	Meio ambiente - Árvore ou Vegetação	1200
16543001	1	UHPT - 15186	04/10/2022 02:20	04/10/2022 02:26	Meio ambiente - Árvore ou Vegetação	87
16516711	1	UHPT - 15186	04/10/2022 11:23	05/10/2022 01:09	Não classificada	7
16556635	4	UHPT - 15186	04/10/2022 19:22	04/10/2022 22:09	Meio ambiente - Descarga Atmosférica	1
16556635	3	UHPT - 15186	04/10/2022 19:22	04/10/2022 20:49	Meio ambiente - Descarga Atmosférica	2145
16556635	2	UHPT - 15186	04/10/2022 19:22	04/10/2022 20:49	Meio ambiente - Descarga Atmosférica	98
16556635	1	UHPT - 15186	04/10/2022 19:22	04/10/2022 20:49	Meio ambiente - Descarga Atmosférica	119
16417846	1	UHPT - 15186	04/10/2022 19:34	05/10/2022 18:37	Meio ambiente - Árvore ou Vegetação	9
16413877	1	UHPT - 15186	04/10/2022 09:45	04/10/2022 19:48	Não classificada	1
16419927	1	UHPT - 15186	04/10/2022 08:17	06/10/2022 12:20	Meio ambiente - Árvore ou Vegetação	3
16412797	1	UHPT - 15186	04/10/2022 08:21	04/10/2022 16:09	Meio ambiente - Descarga Atmosférica	20
16414162	1	UHPT - 15186	04/10/2022 16:25	04/10/2022 21:10	Meio ambiente - Descarga Atmosférica	4
16412789	1	UHPT - 15186	04/10/2022 08:04	04/10/2022 15:53	Não classificada	26
16414563	2	UHPT - 15186	04/10/2022 15:12	05/10/2022 00:52	Não classificada	5
16414563	1	UHPT - 15186	04/10/2022 15:12	05/10/2022 00:52	Não classificada	1
16415321	3	UHPT - 15186	04/10/2022 13:43	05/10/2022 10:28	Meio ambiente - Descarga Atmosférica	3
16415321	2	UHPT - 15186	04/10/2022 13:43	05/10/2022 10:28	Meio ambiente - Descarga Atmosférica	5
16415321	1	UHPT - 15186	04/10/2022 13:43	05/10/2022 10:28	Meio ambiente - Descarga Atmosférica	22
16417565	2	UHPT - 15186	05/10/2022 07:52	05/10/2022 17:42	Meio ambiente - Árvore ou Vegetação	1
16417565	1	UHPT - 15186	05/10/2022 07:52	05/10/2022 17:42	Meio ambiente - Árvore ou Vegetação	1
16419521	1	UHPT - 15186	05/10/2022 17:46	06/10/2022 10:30	Não classificada	2
16419565	1	UHPT - 15186	05/10/2022 14:40	06/10/2022 11:18	Não classificada	8
16421509	1	UHPT - 15186	05/10/2022 14:31	06/10/2022 18:05	Meio ambiente - Árvore ou Vegetação	7
16418897	1	UHPT - 15186	05/10/2022 14:31	06/10/2022 01:30	Meio ambiente - Árvore ou Vegetação	127
16417572	1	UHPT - 15186	05/10/2022 08:30	05/10/2022 17:43	Meio ambiente - Descarga Atmosférica	40
16424009	1	UHPT - 15186	06/10/2022 17:39	07/10/2022 14:22	Meio ambiente - Descarga Atmosférica	1
16422126	1	UHPT - 15186	06/10/2022 17:28	06/10/2022 20:55	Meio ambiente - Descarga Atmosférica	12
16423264	1	UHPT - 15186	06/10/2022 17:28	07/10/2022 10:36	Não classificada	1
16421376	1	UHPT - 15186	06/10/2022 15:29	06/10/2022 17:48	Não classificada	132
16421375	1	UHPT - 15186	06/10/2022 06:47	06/10/2022 15:22	Não classificada	126
16521871	1	UHPT - 15186	06/10/2022 02:36	07/10/2022 11:17	Meio ambiente - Árvore ou Vegetação	106
16422816	1	UHPT - 15186	06/10/2022 09:13	07/10/2022 08:38	Não classificada	5
16422098	1	UHPT - 15186	06/10/2022 09:09	06/10/2022 21:00	Meio ambiente - Descarga Atmosférica	1
16422097	1	UHPT - 15186	06/10/2022 08:40	06/10/2022 20:56	Não classificada	2
16516848	1	UHPT - 15186	06/10/2022 06:52	06/10/2022 17:22	Não classificada	8
16419329	1	UHPT - 15186	06/10/2022 06:27	06/10/2022 09:46	Meio ambiente - Descarga Atmosférica	3
16409183	1	UHQM - 15185	03/10/2022 15:09	03/10/2022 19:37	Meio ambiente - Descarga Atmosférica	7
16412035	1	UHQM - 15185	04/10/2022 11:34	04/10/2022 13:05	Meio ambiente - Inundação	1



16411620	1	UHQM - 15185	04/10/2022 07:05	04/10/2022 10:55	Meio ambiente - Descarga Atmosférica	2
16411282	1	UHQM - 15185	04/10/2022 06:01	04/10/2022 10:39	Meio ambiente - Descarga Atmosférica	7
16419251	1	UHQM - 15185	05/10/2022 20:24	06/10/2022 09:21	Meio ambiente - Descarga Atmosférica	1
16419191	1	UHQM - 15185	05/10/2022 20:00	06/10/2022 08:53	Meio ambiente - Descarga Atmosférica	8
16420142	2	UHQM - 15185	06/10/2022 10:21	06/10/2022 13:39	Meio ambiente - Descarga Atmosférica	23
16420142	1	UHQM - 15185	06/10/2022 10:21	06/10/2022 13:39	Meio ambiente - Descarga Atmosférica	1
16419385	1	UHQM - 15185	06/10/2022 07:05	06/10/2022 09:59	Meio ambiente - Descarga Atmosférica	9
16415155	1	UHSG - 15183	04/10/2022 11:14	05/10/2022 09:48	Não classificada	92
16414902	1	UHSG - 15183	04/10/2022 19:55	05/10/2022 08:10	Meio ambiente - Descarga Atmosférica	3
16412258	1	UHSG - 15183	04/10/2022 10:30	04/10/2022 14:09	Não classificada	3
16415464	1	UHSG - 15183	04/10/2022 19:25	05/10/2022 10:52	Não classificada	7
16412344	1	UHSG - 15183	04/10/2022 08:33	04/10/2022 14:40	Não classificada	1
16415480	1	UHSG - 15183	05/10/2022 07:36	05/10/2022 10:51	Meio ambiente - Descarga Atmosférica	2
16417858	1	UHSG - 15183	05/10/2022 10:46	05/10/2022 18:40	Não classificada	1
16419365	1	UHSG - 15183	05/10/2022 09:41	06/10/2022 09:57	Não classificada	1
16418609	1	UHSG - 15183	05/10/2022 09:26	05/10/2022 22:28	Meio ambiente - Descarga Atmosférica	1
16415844	1	UHSG - 15183	05/10/2022 08:58	05/10/2022 12:21	Meio ambiente - Descarga Atmosférica	1
16419346	1	UHSG - 15183	06/10/2022 07:48	06/10/2022 09:46	Não classificada	28
16411157	1	UHST - 16261	03/10/2022 18:26	04/10/2022 09:11	Não classificada	36
16412956	1	UHST - 16261	04/10/2022 12:39	04/10/2022 15:35	Não classificada	42
16414943	1	UHST - 16261	04/10/2022 15:31	05/10/2022 08:41	Não classificada	1
16416130	1	UHST - 16261	04/10/2022 14:59	05/10/2022 13:52	Não classificada	1
16411288	1	UHST - 16261	04/10/2022 06:13	04/10/2022 09:50	Meio ambiente - Vento	3
16415033	1	UHST - 16261	05/10/2022 08:07	05/10/2022 09:09	Não classificada	2
16415432	1	UHST - 16261	05/10/2022 07:05	05/10/2022 10:40	Não classificada	4
16418032	1	UHST - 16261	05/10/2022 14:48	05/10/2022 19:23	Não classificada	34
16418432	1	UHST - 16261	05/10/2022 19:21	05/10/2022 21:17	Meio ambiente - Descarga Atmosférica	1
16409735	1	UHTM - 15182	03/10/2022 19:55	04/10/2022 00:01	Não classificada	1
16411547	1	UHTM - 15182	03/10/2022 19:25	04/10/2022 11:08	Não classificada	19
16413149	1	UHTM - 15182	03/10/2022 16:47	04/10/2022 17:43	Não classificada	11
16409375	1	UHTM - 15182	03/10/2022 17:39	03/10/2022 21:07	Não classificada	1
16497736	1	UHTM - 15182	04/10/2022 19:50	06/10/2022 18:15	Meio ambiente - Árvore ou Vegetação	20
16417224	1	UHTM - 15182	04/10/2022 06:13	05/10/2022 17:01	Não classificada	1
16421234	1	UHTM - 15182	05/10/2022 06:30	06/10/2022 16:59	Meio ambiente - Árvore ou Vegetação	2
16416300	1	UHTM - 15182	05/10/2022 06:23	05/10/2022 14:22	Não classificada	1
16542943	1	UHTM - 15182	05/10/2022 21:21	08/10/2022 13:18	Meio ambiente - Vento	8
16427892	1	UHTM - 15182	05/10/2022 16:30	08/10/2022 17:13	Meio ambiente - Árvore ou Vegetação	2
16424932	1	UHTM - 15182	06/10/2022 16:38	07/10/2022 16:57	Não classificada	1
16420832	1	UHTM - 15182	06/10/2022 11:21	06/10/2022 15:27	Não classificada	1
16420797	1	UHTM - 15182	06/10/2022 07:12	06/10/2022 15:50	Não classificada	2
16411778	1	ULAD - 15181	04/10/2022 08:56	04/10/2022 11:09	Meio ambiente - Árvore ou Vegetação	33
16422298	1	ULAD - 15181	06/10/2022 17:31	06/10/2022 19:37	Meio ambiente - Árvore ou Vegetação	5
16421569	1	ULAD - 15181	06/10/2022 13:25	06/10/2022 18:16	Meio ambiente - Árvore ou Vegetação	14
16422414	1	ULAD - 15181	06/10/2022 11:52	06/10/2022 22:50	Não classificada	1
16420619	1	ULAD - 15181	06/10/2022 11:01	06/10/2022 15:06	Não classificada	1
16422231	1	ULAD - 15181	06/10/2022 08:03	06/10/2022 21:36	Não classificada	1
16411941	1	ULAE - 15180	04/10/2022 08:28	04/10/2022 12:28	Meio ambiente - Descarga Atmosférica	1
16475859	7	ULAE - 15180	05/10/2022 00:17	05/10/2022 00:24	Meio ambiente - Descarga Atmosférica	2191
16475859	6	ULAE - 15180	05/10/2022 00:17	05/10/2022 00:24	Meio ambiente - Descarga Atmosférica	3
16520314	1	ULAE - 15180	05/10/2022 20:56	06/10/2022 02:55	Não classificada	42
16418873	1	ULAE - 15180	05/10/2022 21:04	06/10/2022 00:06	Meio ambiente - Descarga Atmosférica	148
16417643	1	ULAE - 15180	05/10/2022 16:08	05/10/2022 17:57	Meio ambiente - Descarga Atmosférica	1
16418613	1	ULAE - 15180	05/10/2022 15:23	05/10/2022 22:29	Meio ambiente - Descarga Atmosférica	1
16424937	2	ULAE - 15180	06/10/2022 22:04	07/10/2022 17:15	Meio ambiente - Descarga Atmosférica	7
16424937	1	ULAE - 15180	06/10/2022 22:04	07/10/2022 17:15	Meio ambiente - Descarga Atmosférica	1
16423667	1	ULAE - 15180	06/10/2022 22:04	07/10/2022 12:47	Meio ambiente - Descarga Atmosférica	6
16422368	1	ULAE - 15180	06/10/2022 15:15	06/10/2022 22:22	Meio ambiente - Descarga Atmosférica	1
16520315	1	ULAE - 15180	06/10/2022 01:51	06/10/2022 02:55	Não classificada	87
16411490	1	ULAN - 16340	04/10/2022 09:12	04/10/2022 10:00	Meio ambiente - Erosão	7

16418870	1	ULAN - 16340	05/10/2022 20:52	05/10/2022 23:41	Não classificada	10
16418864	1	ULAN - 16340	05/10/2022 20:21	06/10/2022 00:05	Não classificada	59
16418691	1	ULAN - 16340	05/10/2022 20:02	05/10/2022 22:52	Meio ambiente - Descarga Atmosférica	50
16479530	3	ULAN - 16340	05/10/2022 19:44	05/10/2022 21:14	Meio ambiente - Vento	992
16479530	2	ULAN - 16340	05/10/2022 19:44	05/10/2022 21:14	Meio ambiente - Vento	1986
16479530	1	ULAN - 16340	05/10/2022 19:44	05/10/2022 19:47	Meio ambiente - Vento	1522
16418926	1	ULAN - 16340	05/10/2022 19:19	06/10/2022 05:23	Meio ambiente - Descarga Atmosférica	31
16421763	1	ULAN - 16340	06/10/2022 13:30	06/10/2022 15:00	Meio ambiente - Árvore ou Vegetação	38
16419073	1	ULAS - 15179	05/10/2022 23:06	06/10/2022 08:25	Meio ambiente - Árvore ou Vegetação	1
16418885	1	ULAS - 15179	05/10/2022 21:44	06/10/2022 00:32	Meio ambiente - Árvore ou Vegetação	108
16511321	3	ULAS - 15179	05/10/2022 23:00	06/10/2022 02:41	Não classificada	72
16511321	2	ULAS - 15179	05/10/2022 23:00	06/10/2022 02:35	Não classificada	102
16511321	1	ULAS - 15179	05/10/2022 23:00	06/10/2022 02:28	Não classificada	82
16419264	1	ULAS - 15179	06/10/2022 07:18	06/10/2022 09:22	Não classificada	2
16411244	1	ULAU - 16339	04/10/2022 01:47	04/10/2022 09:08	Meio ambiente - Árvore ou Vegetação	240
16412320	10	ULAU - 16339	04/10/2022 01:29	04/10/2022 14:45	Não classificada	1
16412320	9	ULAU - 16339	04/10/2022 01:29	04/10/2022 11:53	Não classificada	1
16412320	8	ULAU - 16339	04/10/2022 01:29	04/10/2022 11:53	Não classificada	1
16412320	7	ULAU - 16339	04/10/2022 01:29	04/10/2022 05:37	Não classificada	8
16412320	6	ULAU - 16339	04/10/2022 01:29	04/10/2022 05:37	Não classificada	37
16412320	5	ULAU - 16339	04/10/2022 01:29	04/10/2022 04:35	Não classificada	2
16412320	4	ULAU - 16339	04/10/2022 01:29	04/10/2022 04:35	Não classificada	18
16412320	3	ULAU - 16339	04/10/2022 01:29	04/10/2022 03:35	Não classificada	41
16412320	2	ULAU - 16339	04/10/2022 01:29	04/10/2022 03:35	Não classificada	3
16412320	1	ULAU - 16339	04/10/2022 01:29	04/10/2022 03:35	Não classificada	4
16422548	1	ULAU - 16339	06/10/2022 20:46	07/10/2022 01:02	Não classificada	75
16422433	1	ULAU - 16339	06/10/2022 19:28	06/10/2022 22:43	Meio ambiente - Árvore ou Vegetação	64
16421413	1	ULAU - 16339	06/10/2022 14:29	06/10/2022 17:41	Não classificada	1
16420875	1	ULAU - 16339	06/10/2022 14:04	06/10/2022 15:43	Não classificada	1
16419655	1	ULAU - 16339	06/10/2022 09:47	06/10/2022 10:59	Meio ambiente - Árvore ou Vegetação	2
16421078	1	ULAU - 16339	06/10/2022 09:46	06/10/2022 16:33	Não classificada	1
16409124	2	UNIT - 15177	03/10/2022 17:10	03/10/2022 19:13	Meio ambiente - Descarga Atmosférica	276
16409124	1	UNIT - 15177	03/10/2022 17:10	03/10/2022 19:13	Meio ambiente - Descarga Atmosférica	1
16411668	1	UNIT - 15177	03/10/2022 17:32	04/10/2022 11:42	Meio ambiente - Descarga Atmosférica	12
16411171	1	UNIT - 15177	03/10/2022 19:22	04/10/2022 09:39	Meio ambiente - Descarga Atmosférica	3
16409293	1	UNIT - 15177	03/10/2022 18:40	03/10/2022 20:01	Meio ambiente - Descarga Atmosférica	2
16409267	1	UNIT - 15177	03/10/2022 17:59	03/10/2022 20:18	Meio ambiente - Descarga Atmosférica	1
16409376	1	UNIT - 15177	03/10/2022 17:40	03/10/2022 20:40	Meio ambiente - Descarga Atmosférica	27
16408766	1	UNIT - 15177	03/10/2022 16:11	03/10/2022 16:50	Meio ambiente - Descarga Atmosférica	200
16412262	1	UNIT - 15177	04/10/2022 10:49	04/10/2022 13:58	Meio ambiente - Descarga Atmosférica	1
16412260	1	UNIT - 15177	04/10/2022 10:36	04/10/2022 14:12	Meio ambiente - Descarga Atmosférica	1
16412353	1	UNIT - 15177	04/10/2022 09:08	04/10/2022 14:37	Meio ambiente - Árvore ou Vegetação	96
16413378	1	UNIT - 15177	04/10/2022 12:50	04/10/2022 17:12	Meio ambiente - Descarga Atmosférica	1
16415405	1	UNIT - 15177	04/10/2022 11:51	05/10/2022 10:40	Meio ambiente - Descarga Atmosférica	1
16413311	1	UNIT - 15177	04/10/2022 11:19	04/10/2022 17:38	Meio ambiente - Descarga Atmosférica	1
16504346	1	UNIT - 15177	04/10/2022 18:45	07/10/2022 14:04	Meio ambiente - Descarga Atmosférica	1
16415154	1	UNIT - 15177	04/10/2022 10:07	05/10/2022 09:43	Meio ambiente - Descarga Atmosférica	1
16416254	1	UNIT - 15177	04/10/2022 09:52	05/10/2022 14:27	Meio ambiente - Descarga Atmosférica	2
16416864	1	UNIT - 15177	04/10/2022 17:38	05/10/2022 16:05	Meio ambiente - Árvore ou Vegetação	1
16415509	1	UNIT - 15177	04/10/2022 17:37	05/10/2022 11:06	Meio ambiente - Descarga Atmosférica	2
16412240	2	UNIT - 15177	04/10/2022 08:42	04/10/2022 14:01	Meio ambiente - Descarga Atmosférica	1
16412240	1	UNIT - 15177	04/10/2022 08:42	04/10/2022 14:01	Meio ambiente - Descarga Atmosférica	2
16415164	1	UNIT - 15177	04/10/2022 17:04	05/10/2022 09:51	Meio ambiente - Descarga Atmosférica	28
16415277	1	UNIT - 15177	04/10/2022 16:43	05/10/2022 10:12	Meio ambiente - Vento	7
16411739	1	UNIT - 15177	04/10/2022 08:23	04/10/2022 12:09	Meio ambiente - Descarga Atmosférica	1
16418475	2	UNIT - 15177	04/10/2022 16:29	05/10/2022 21:46	Não classificada	22
16418475	1	UNIT - 15177	04/10/2022 16:29	05/10/2022 21:46	Não classificada	2
16442015	18	UNIT - 15177	04/10/2022 15:44	04/10/2022 18:34	Meio ambiente - Vento	1
16442015	4	UNIT - 15177	04/10/2022 15:44	04/10/2022 17:26	Meio ambiente - Vento	56

16442015	2	UNIT - 15177	04/10/2022 15:44	04/10/2022 17:26	Meio ambiente - Vento	9
16415324	1	UNIT - 15177	04/10/2022 15:45	05/10/2022 10:24	Meio ambiente - Descarga Atmosférica	1
16417042	1	UNIT - 15177	04/10/2022 17:36	05/10/2022 16:30	Meio ambiente - Descarga Atmosférica	4
16411370	1	UNIT - 15177	04/10/2022 07:20	04/10/2022 10:11	Meio ambiente - Descarga Atmosférica	1
16415462	2	UNIT - 15177	04/10/2022 18:26	05/10/2022 10:56	Meio ambiente - Descarga Atmosférica	4
16415462	1	UNIT - 15177	04/10/2022 18:26	05/10/2022 10:56	Meio ambiente - Descarga Atmosférica	1
16419127	1	UNIT - 15177	05/10/2022 07:33	06/10/2022 08:43	Meio ambiente - Descarga Atmosférica	1
16417703	1	UNIT - 15177	05/10/2022 06:53	05/10/2022 18:02	Meio ambiente - Descarga Atmosférica	1
16419613	1	UNIT - 15177	05/10/2022 13:29	06/10/2022 10:59	Não classificada	4
16419375	1	UNIT - 15177	05/10/2022 18:53	06/10/2022 09:58	Meio ambiente - Descarga Atmosférica	1
16418713	1	UNIT - 15177	05/10/2022 18:48	05/10/2022 23:04	Não classificada	84
16417449	1	UNIT - 15177	05/10/2022 09:17	05/10/2022 17:28	Meio ambiente - Descarga Atmosférica	4
16479485	3	UNIT - 15177	05/10/2022 16:31	05/10/2022 16:38	Não classificada	1
16423777	4	UNIT - 15177	05/10/2022 08:07	07/10/2022 13:58	Não classificada	1
16417590	1	UNIT - 15177	05/10/2022 12:20	05/10/2022 17:59	Meio ambiente - Descarga Atmosférica	4
16416106	1	UNIT - 15177	05/10/2022 09:59	05/10/2022 13:33	Meio ambiente - Descarga Atmosférica	1
16418289	3	UNIT - 15177	05/10/2022 08:30	05/10/2022 20:49	Não classificada	46
16418289	2	UNIT - 15177	05/10/2022 08:30	05/10/2022 20:49	Não classificada	2
16418289	1	UNIT - 15177	05/10/2022 08:30	05/10/2022 20:49	Não classificada	1
16416599	1	UNIT - 15177	05/10/2022 08:23	05/10/2022 15:19	Meio ambiente - Descarga Atmosférica	73
16416893	1	UNIT - 15177	05/10/2022 08:16	05/10/2022 15:41	Meio ambiente - Descarga Atmosférica	1
16423174	1	UNIT - 15177	06/10/2022 17:48	07/10/2022 10:14	Meio ambiente - Descarga Atmosférica	1
16423262	1	UNIT - 15177	06/10/2022 15:43	07/10/2022 10:45	Meio ambiente - Descarga Atmosférica	25
16423821	1	UNIT - 15177	06/10/2022 15:42	07/10/2022 13:49	Não classificada	19
16423521	1	UNIT - 15177	06/10/2022 15:23	07/10/2022 11:52	Meio ambiente - Descarga Atmosférica	1
16433092	1	UNIT - 15177	06/10/2022 13:52	10/10/2022 17:00	Meio ambiente - Árvore ou Vegetação	1
16421329	1	UNIT - 15177	06/10/2022 13:43	06/10/2022 17:13	Não classificada	1
16422012	1	UNIT - 15177	06/10/2022 14:46	06/10/2022 18:02	Não classificada	70
16422011	1	UNIT - 15177	06/10/2022 12:52	06/10/2022 13:30	Não classificada	6508
16420407	2	UNIT - 15177	06/10/2022 08:24	06/10/2022 15:02	Meio ambiente - Árvore ou Vegetação	1
16420407	1	UNIT - 15177	06/10/2022 08:24	06/10/2022 15:02	Meio ambiente - Árvore ou Vegetação	2
16423713	1	UNIT - 15177	06/10/2022 11:06	07/10/2022 13:06	Meio ambiente - Descarga Atmosférica	8
16419841	1	UNIT - 15177	06/10/2022 10:37	06/10/2022 12:07	Meio ambiente - Árvore ou Vegetação	3
16419840	1	UNIT - 15177	06/10/2022 07:51	06/10/2022 12:07	Meio ambiente - Árvore ou Vegetação	1
16419682	1	UNIT - 15177	06/10/2022 07:47	06/10/2022 11:10	Meio ambiente - Descarga Atmosférica	1
16424128	1	UNIT - 15177	06/10/2022 07:24	07/10/2022 14:43	Não classificada	43
16423352	1	UNIT - 15177	06/10/2022 07:10	07/10/2022 11:12	Não classificada	2
16409847	1	URAS - 16338	04/10/2022 05:12	04/10/2022 06:59	Não classificada	1
16416575	2	URAS - 16338	04/10/2022 19:18	05/10/2022 13:50	Meio ambiente - Árvore ou Vegetação	1
16416575	1	URAS - 16338	04/10/2022 19:18	04/10/2022 22:51	Meio ambiente - Árvore ou Vegetação	4
16413253	1	URAS - 16338	04/10/2022 10:21	04/10/2022 17:15	Meio ambiente - Árvore ou Vegetação	74
16411428	1	URAS - 16338	04/10/2022 08:05	04/10/2022 09:40	Não classificada	1
16413526	3	URAS - 16338	04/10/2022 15:27	04/10/2022 16:55	Não classificada	11
16413526	2	URAS - 16338	04/10/2022 15:27	04/10/2022 16:55	Não classificada	4
16413526	1	URAS - 16338	04/10/2022 15:27	04/10/2022 16:55	Não classificada	13
16416611	2	URAS - 16338	04/10/2022 18:33	05/10/2022 06:00	Meio ambiente - Árvore ou Vegetação	4
16416611	1	URAS - 16338	04/10/2022 18:33	05/10/2022 06:00	Meio ambiente - Árvore ou Vegetação	4
16416576	1	URAS - 16338	05/10/2022 08:44	05/10/2022 13:50	Meio ambiente - Árvore ou Vegetação	4
16416612	1	URAS - 16338	05/10/2022 09:54	05/10/2022 14:20	Meio ambiente - Árvore ou Vegetação	1
16482787	2	URAS - 16338	06/10/2022 22:32	06/10/2022 23:35	Meio ambiente - Descarga Atmosférica	3312
16482787	1	URAS - 16338	06/10/2022 22:32	06/10/2022 23:32	Meio ambiente - Descarga Atmosférica	1591
16422777	1	URAS - 16338	06/10/2022 22:40	07/10/2022 08:03	Meio ambiente - Árvore ou Vegetação	219
16422938	1	URAS - 16338	06/10/2022 22:31	07/10/2022 09:00	Meio ambiente - Vento	9
16422604	1	URAS - 16338	06/10/2022 22:26	07/10/2022 02:04	Não classificada	190
16422609	1	URAS - 16338	06/10/2022 22:20	06/10/2022 23:18	Meio ambiente - Vento	55
16533218	1	URAS - 16338	06/10/2022 18:48	06/10/2022 21:42	Não classificada	48
16553824	1	URAT - 15174	03/10/2022 16:52	03/10/2022 17:50	Meio ambiente - Árvore ou Vegetação	55
16409726	1	URAT - 15174	03/10/2022 21:56	03/10/2022 23:37	Meio ambiente - Descarga Atmosférica	302
16412065	2	URAT - 15174	03/10/2022 21:20	04/10/2022 13:02	Meio ambiente - Árvore ou Vegetação	44

16412065	1	URAT - 15174	03/10/2022 21:20	04/10/2022 09:03	Meio ambiente - Árvore ou Vegetação	10
16409877	1	URAT - 15174	03/10/2022 21:38	04/10/2022 07:31	Meio ambiente - Descarga Atmosférica	1
16409673	1	URAT - 15174	03/10/2022 20:52	03/10/2022 23:00	Meio ambiente - Descarga Atmosférica	17
16478880	7	URAT - 15174	03/10/2022 20:38	03/10/2022 21:38	Não classificada	362
16478880	6	URAT - 15174	03/10/2022 20:38	03/10/2022 21:04	Não classificada	2346
16478880	5	URAT - 15174	03/10/2022 20:38	03/10/2022 20:49	Não classificada	4
16478880	4	URAT - 15174	03/10/2022 20:38	03/10/2022 20:49	Não classificada	1133
16478880	3	URAT - 15174	03/10/2022 20:38	03/10/2022 20:49	Não classificada	9
16478880	2	URAT - 15174	03/10/2022 20:38	03/10/2022 20:49	Não classificada	171
16478880	1	URAT - 15174	03/10/2022 20:38	03/10/2022 20:49	Não classificada	603
16413886	1	URAT - 15174	04/10/2022 12:49	04/10/2022 19:44	Não classificada	8
16413327	1	URAT - 15174	04/10/2022 11:44	04/10/2022 17:12	Meio ambiente - Vento	1
16414909	1	URAT - 15174	04/10/2022 21:49	05/10/2022 08:20	Não classificada	1
16415679	1	URAT - 15174	04/10/2022 19:07	05/10/2022 11:37	Não classificada	1
16413715	1	URAT - 15174	04/10/2022 16:13	04/10/2022 19:09	Meio ambiente - Árvore ou Vegetação	33
16414031	1	URAT - 15174	04/10/2022 15:24	04/10/2022 20:14	Meio ambiente - Descarga Atmosférica	1
16413489	1	URAT - 15174	04/10/2022 15:12	04/10/2022 18:02	Meio ambiente - Descarga Atmosférica	1
16413199	1	URAT - 15174	04/10/2022 06:52	04/10/2022 16:39	Não classificada	7
16412516	1	URAT - 15174	04/10/2022 06:52	04/10/2022 15:03	Não classificada	13
16413052	1	URAT - 15174	04/10/2022 14:51	04/10/2022 16:24	Meio ambiente - Vento	502
16413444	1	URAT - 15174	04/10/2022 14:47	04/10/2022 16:59	Não classificada	302
16419177	1	URAT - 15174	05/10/2022 07:49	06/10/2022 08:58	Não classificada	2
16520290	6	URAT - 15174	05/10/2022 23:49	06/10/2022 18:58	Não classificada	1
16520290	5	URAT - 15174	05/10/2022 23:49	06/10/2022 10:40	Não classificada	4
16520290	4	URAT - 15174	05/10/2022 23:49	06/10/2022 10:40	Não classificada	152
16520290	3	URAT - 15174	05/10/2022 23:49	06/10/2022 10:40	Não classificada	2
16520290	2	URAT - 15174	05/10/2022 23:49	06/10/2022 08:14	Não classificada	7
16520290	1	URAT - 15174	05/10/2022 23:49	06/10/2022 01:53	Não classificada	40
16418588	1	URAT - 15174	05/10/2022 17:45	05/10/2022 22:16	Meio ambiente - Descarga Atmosférica	5
16422703	1	URAT - 15174	06/10/2022 22:54	07/10/2022 07:41	Não classificada	16
16422564	1	URAT - 15174	06/10/2022 22:18	07/10/2022 00:16	Meio ambiente - Descarga Atmosférica	63
16422563	1	URAT - 15174	06/10/2022 22:16	07/10/2022 00:06	Meio ambiente - Descarga Atmosférica	218
16422609	2	URAT - 15174	06/10/2022 22:20	07/10/2022 01:27	Meio ambiente - Vento	187
16422609	1	URAT - 15174	06/10/2022 22:20	06/10/2022 23:18	Meio ambiente - Vento	3183
16422603	1	URAT - 15174	06/10/2022 22:07	07/10/2022 02:07	Meio ambiente - Descarga Atmosférica	54
16511489	9	URAT - 15174	06/10/2022 22:01	08/10/2022 11:45	Não classificada	15
16511489	8	URAT - 15174	06/10/2022 22:01	08/10/2022 11:45	Não classificada	46
16511489	7	URAT - 15174	06/10/2022 22:01	08/10/2022 09:52	Não classificada	7
16511489	6	URAT - 15174	06/10/2022 22:01	07/10/2022 23:20	Não classificada	6
16511489	5	URAT - 15174	06/10/2022 22:01	07/10/2022 17:55	Não classificada	3
16511489	4	URAT - 15174	06/10/2022 22:01	07/10/2022 13:38	Não classificada	25
16511489	3	URAT - 15174	06/10/2022 22:01	07/10/2022 13:38	Não classificada	7
16511489	2	URAT - 15174	06/10/2022 22:01	07/10/2022 08:51	Não classificada	23
16511489	1	URAT - 15174	06/10/2022 22:01	06/10/2022 23:19	Não classificada	91
16422313	1	URAT - 15174	06/10/2022 21:11	06/10/2022 22:02	Não classificada	131
16420555	1	URAT - 15174	06/10/2022 08:36	06/10/2022 14:53	Não classificada	1
16419053	1	URAT - 15174	06/10/2022 02:07	06/10/2022 08:12	Não classificada	90
16520291	4	URAT - 15174	06/10/2022 10:41	06/10/2022 18:58	Não classificada	4
16520291	3	URAT - 15174	06/10/2022 10:41	06/10/2022 18:58	Não classificada	152
16520291	2	URAT - 15174	06/10/2022 10:41	06/10/2022 18:58	Não classificada	2
16520291	1	URAT - 15174	06/10/2022 10:41	06/10/2022 10:59	Não classificada	47
16412048	2	URAU - 16337	03/10/2022 21:33	04/10/2022 13:08	Meio ambiente - Árvore ou Vegetação	68
16412048	1	URAU - 16337	03/10/2022 21:33	03/10/2022 23:15	Meio ambiente - Árvore ou Vegetação	39
16408701	1	URAU - 16337	03/10/2022 15:02	03/10/2022 16:41	Meio ambiente - Descarga Atmosférica	1
16409233	1	URAU - 16337	03/10/2022 17:26	03/10/2022 19:32	Não classificada	1
16409847	1	URAU - 16337	04/10/2022 05:12	04/10/2022 06:59	Não classificada	49
16416559	1	URAU - 16337	04/10/2022 12:58	05/10/2022 15:08	Meio ambiente - Vento	1
16412928	1	URAU - 16337	04/10/2022 12:01	04/10/2022 15:48	Meio ambiente - Árvore ou Vegetação	2
16413331	1	URAU - 16337	04/10/2022 11:48	04/10/2022 17:09	Não classificada	1

16414507	1	URAU - 16337	04/10/2022 10:59	04/10/2022 23:20	Meio ambiente - Árvore ou Vegetação	1
16413291	1	URAU - 16337	04/10/2022 10:31	04/10/2022 16:55	Não classificada	10
16416454	1	URAU - 16337	04/10/2022 19:16	05/10/2022 14:44	Não classificada	1
16415944	1	URAU - 16337	04/10/2022 19:14	05/10/2022 12:55	Meio ambiente - Vento	8
16417046	1	URAU - 16337	04/10/2022 18:24	05/10/2022 16:35	Meio ambiente - Vento	2
16414311	1	URAU - 16337	04/10/2022 17:05	04/10/2022 22:07	Não classificada	147
16414001	1	URAU - 16337	04/10/2022 18:41	04/10/2022 20:03	Meio ambiente - Árvore ou Vegetação	46
16416070	1	URAU - 16337	04/10/2022 16:50	05/10/2022 13:39	Não classificada	1
16412341	1	URAU - 16337	04/10/2022 08:11	04/10/2022 14:15	Não classificada	12
16411722	1	URAU - 16337	04/10/2022 07:25	04/10/2022 11:56	Meio ambiente - Descarga Atmosférica	6
16537051	1	URAU - 16337	04/10/2022 15:27	04/10/2022 18:10	Não classificada	111
16412806	1	URAU - 16337	04/10/2022 08:29	04/10/2022 15:59	Não classificada	7
16415859	1	URAU - 16337	04/10/2022 14:44	05/10/2022 12:38	Não classificada	1
16414302	1	URAU - 16337	04/10/2022 15:28	04/10/2022 17:45	Meio ambiente - Árvore ou Vegetação	12
16416845	1	URAU - 16337	04/10/2022 06:13	05/10/2022 15:57	Meio ambiente - Vento	1
16416477	1	URAU - 16337	05/10/2022 07:12	05/10/2022 14:47	Não classificada	1
16414772	1	URAU - 16337	05/10/2022 04:28	05/10/2022 06:58	Meio ambiente - Descarga Atmosférica	31
16475859	8	URAU - 16337	05/10/2022 00:17	05/10/2022 00:26	Meio ambiente - Descarga Atmosférica	49
16423127	1	URAU - 16337	05/10/2022 20:52	07/10/2022 10:11	Meio ambiente - Vento	1
16418588	1	URAU - 16337	05/10/2022 17:45	05/10/2022 22:16	Meio ambiente - Descarga Atmosférica	83
16418643	1	URAU - 16337	05/10/2022 16:54	05/10/2022 22:38	Meio ambiente - Descarga Atmosférica	1
16419046	1	URAU - 16337	05/10/2022 16:34	06/10/2022 08:14	Meio ambiente - Descarga Atmosférica	1
16418241	1	URAU - 16337	05/10/2022 16:31	05/10/2022 20:27	Meio ambiente - Descarga Atmosférica	10
16419217	1	URAU - 16337	05/10/2022 15:19	06/10/2022 09:06	Meio ambiente - Descarga Atmosférica	3
16537213	1	URAU - 16337	05/10/2022 14:46	05/10/2022 18:48	Não classificada	1
16502458	2	URAU - 16337	05/10/2022 13:37	05/10/2022 15:57	Não classificada	545
16502458	1	URAU - 16337	05/10/2022 13:37	05/10/2022 14:15	Não classificada	425
16418413	1	URAU - 16337	05/10/2022 12:27	05/10/2022 21:15	Meio ambiente - Descarga Atmosférica	3
16418819	1	URAU - 16337	05/10/2022 10:50	06/10/2022 00:27	Não classificada	1
16418059	1	URAU - 16337	05/10/2022 08:24	05/10/2022 19:33	Não classificada	1
16422564	1	URAU - 16337	06/10/2022 22:18	07/10/2022 00:16	Meio ambiente - Descarga Atmosférica	15
16422563	1	URAU - 16337	06/10/2022 22:16	07/10/2022 00:06	Meio ambiente - Descarga Atmosférica	50
16482787	2	URAU - 16337	06/10/2022 22:32	06/10/2022 23:35	Meio ambiente - Descarga Atmosférica	96
16482787	1	URAU - 16337	06/10/2022 22:32	06/10/2022 23:32	Meio ambiente - Descarga Atmosférica	11
16422609	1	URAU - 16337	06/10/2022 22:20	06/10/2022 23:18	Meio ambiente - Vento	1
16425731	3	URAU - 16337	06/10/2022 22:24	07/10/2022 16:45	Meio ambiente - Árvore ou Vegetação	18
16425731	2	URAU - 16337	06/10/2022 22:24	07/10/2022 09:31	Meio ambiente - Árvore ou Vegetação	2
16425731	1	URAU - 16337	06/10/2022 22:24	07/10/2022 08:34	Meio ambiente - Árvore ou Vegetação	2
16422384	1	URAU - 16337	06/10/2022 18:44	06/10/2022 22:34	Não classificada	1
16423307	1	URAU - 16337	06/10/2022 18:25	07/10/2022 10:59	Meio ambiente - Descarga Atmosférica	1
16424933	1	URAU - 16337	06/10/2022 17:39	07/10/2022 16:58	Não classificada	1
16421776	1	URAU - 16337	06/10/2022 16:34	06/10/2022 18:44	Não classificada	6
16479640	1	URAU - 16337	06/10/2022 18:28	06/10/2022 19:06	Meio ambiente - Vento	426
16479639	2	URAU - 16337	06/10/2022 17:14	06/10/2022 19:06	Meio ambiente - Vento	1025
16479639	1	URAU - 16337	06/10/2022 17:14	06/10/2022 17:17	Meio ambiente - Vento	926
16479637	1	URAU - 16337	06/10/2022 12:45	06/10/2022 16:34	Meio ambiente - Vento	1025
16421522	3	URAU - 16337	06/10/2022 14:28	06/10/2022 18:27	Meio ambiente - Árvore ou Vegetação	96
16421522	1	URAU - 16337	06/10/2022 14:28	06/10/2022 18:10	Meio ambiente - Árvore ou Vegetação	42
16421521	1	URAU - 16337	06/10/2022 11:07	06/10/2022 18:10	Meio ambiente - Árvore ou Vegetação	1
16423780	1	URAU - 16337	06/10/2022 09:38	07/10/2022 13:28	Não classificada	1
16421658	1	URAU - 16337	06/10/2022 08:18	06/10/2022 18:27	Não classificada	1
16419432	1	URAU - 16337	06/10/2022 06:19	06/10/2022 09:30	Não classificada	1
16419298	1	URAU - 16337	06/10/2022 06:12	06/10/2022 09:31	Meio ambiente - Vento	9
16419430	1	URAU - 16337	06/10/2022 03:00	06/10/2022 09:03	Não classificada	1
16419290	1	VCS - 15172	05/10/2022 18:59	06/10/2022 09:36	Meio ambiente - Descarga Atmosférica	10
16418733	1	VCS - 15172	05/10/2022 18:54	05/10/2022 23:11	Não classificada	1
16419674	1	VCS - 15172	05/10/2022 17:51	06/10/2022 11:06	Meio ambiente - Descarga Atmosférica	4
16417489	1	VCS - 15172	05/10/2022 12:49	05/10/2022 17:18	Não classificada	121
16416800	1	VCS - 15172	05/10/2022 12:24	05/10/2022 15:35	Não classificada	77



16416639	1	VCS - 15172	05/10/2022 11:04	05/10/2022 15:15	Não classificada	48
16417126	1	VCS - 15172	05/10/2022 11:02	05/10/2022 16:03	Não classificada	69
16417272	2	VCS - 15172	05/10/2022 08:27	05/10/2022 17:05	Meio ambiente - Descarga Atmosférica	13
16417272	1	VCS - 15172	05/10/2022 08:27	05/10/2022 17:05	Meio ambiente - Descarga Atmosférica	12
16427196	4	VCS - 15172	06/10/2022 14:48	08/10/2022 13:20	Meio ambiente - Árvore ou Vegetação	38
16427196	3	VCS - 15172	06/10/2022 14:48	08/10/2022 13:20	Meio ambiente - Árvore ou Vegetação	115
16427196	2	VCS - 15172	06/10/2022 14:48	06/10/2022 21:22	Meio ambiente - Árvore ou Vegetação	92
16427196	1	VCS - 15172	06/10/2022 14:48	06/10/2022 21:22	Meio ambiente - Árvore ou Vegetação	99
16409006	1	VGAU - 15171	03/10/2022 15:41	03/10/2022 18:26	Meio ambiente - Árvore ou Vegetação	5
16409771	1	VGAU - 15171	03/10/2022 16:55	04/10/2022 00:59	Meio ambiente - Vento	29
16408986	2	VGAU - 15171	03/10/2022 16:47	03/10/2022 19:21	Meio ambiente - Vento	66
16408986	1	VGAU - 15171	03/10/2022 16:47	03/10/2022 17:10	Meio ambiente - Vento	92
16408982	1	VGAU - 15171	03/10/2022 15:33	03/10/2022 17:15	Meio ambiente - Vento	583
16417697	1	VGAU - 15171	04/10/2022 21:56	05/10/2022 18:14	Não classificada	29
16415743	1	VGAU - 15171	04/10/2022 19:24	05/10/2022 11:52	Meio ambiente - Vento	2
16414326	1	VGAU - 15171	04/10/2022 18:38	04/10/2022 22:06	Não classificada	1
16415104	1	VGAU - 15171	04/10/2022 18:27	05/10/2022 09:24	Meio ambiente - Árvore ou Vegetação	1
16414429	1	VGAU - 15171	04/10/2022 18:04	04/10/2022 22:45	Não classificada	1
16413958	1	VGAU - 15171	04/10/2022 17:28	04/10/2022 20:05	Não classificada	14
16413872	1	VGAU - 15171	04/10/2022 08:30	04/10/2022 19:42	Meio ambiente - Descarga Atmosférica	3
16417683	1	VGAU - 15171	04/10/2022 06:20	05/10/2022 17:30	Meio ambiente - Vento	2
16415274	2	VGAU - 15171	04/10/2022 14:50	05/10/2022 10:11	Meio ambiente - Vento	1
16415274	1	VGAU - 15171	04/10/2022 14:50	05/10/2022 10:11	Meio ambiente - Vento	8
16470599	1	VGAU - 15171	05/10/2022 09:47	05/10/2022 10:10	Meio ambiente - Vento	2878
16470598	3	VGAU - 15171	05/10/2022 06:08	06/10/2022 13:40	Meio ambiente - Vento	2
16470598	2	VGAU - 15171	05/10/2022 06:08	05/10/2022 19:18	Meio ambiente - Vento	5
16470598	1	VGAU - 15171	05/10/2022 06:08	05/10/2022 17:43	Meio ambiente - Vento	1245
16418653	1	VGAU - 15171	05/10/2022 20:25	05/10/2022 22:42	Não classificada	54
16418520	1	VGAU - 15171	05/10/2022 17:33	05/10/2022 21:49	Não classificada	41
16417883	1	VGAU - 15171	05/10/2022 15:24	05/10/2022 18:41	Não classificada	62
16416809	1	VGAU - 15171	05/10/2022 13:42	05/10/2022 15:40	Meio ambiente - Descarga Atmosférica	2
16420770	1	VGAU - 15171	05/10/2022 13:19	06/10/2022 15:39	Meio ambiente - Árvore ou Vegetação	4
16417803	1	VGAU - 15171	05/10/2022 12:44	05/10/2022 17:49	Meio ambiente - Árvore ou Vegetação	121
16419366	1	VGAU - 15171	05/10/2022 10:57	06/10/2022 09:53	Meio ambiente - Árvore ou Vegetação	1
16416330	1	VGAU - 15171	05/10/2022 08:52	05/10/2022 14:35	Meio ambiente - Vento	1
16470601	1	VGAU - 15171	06/10/2022 12:29	06/10/2022 14:40	Meio ambiente - Vento	204
16470600	1	VGAU - 15171	06/10/2022 10:51	06/10/2022 13:40	Meio ambiente - Vento	5
16487416	3	VGAU - 15171	06/10/2022 18:14	06/10/2022 19:14	Não classificada	7
16487415	2	VGAU - 15171	06/10/2022 16:24	06/10/2022 18:21	Não classificada	1
16421428	1	VGAU - 15171	06/10/2022 16:01	06/10/2022 17:41	Meio ambiente - Árvore ou Vegetação	2
16421472	1	VGAU - 15171	06/10/2022 10:51	06/10/2022 17:44	Meio ambiente - Vento	1
16409294	1	VZEU - 15170	03/10/2022 18:40	03/10/2022 20:11	Meio ambiente - Descarga Atmosférica	1
16415003	1	VZEU - 15170	04/10/2022 18:21	05/10/2022 09:03	Meio ambiente - Árvore ou Vegetação	33
16414394	1	VZEU - 15170	04/10/2022 19:47	04/10/2022 22:03	Meio ambiente - Descarga Atmosférica	1
16412868	1	VZEU - 15170	04/10/2022 10:15	04/10/2022 16:06	Meio ambiente - Árvore ou Vegetação	2
16412563	1	VZEU - 15170	04/10/2022 09:55	04/10/2022 14:46	Meio ambiente - Descarga Atmosférica	3
16413738	1	VZEU - 15170	04/10/2022 16:30	04/10/2022 17:04	Meio ambiente - Descarga Atmosférica	1
16413492	1	VZEU - 15170	04/10/2022 15:13	04/10/2022 17:27	Meio ambiente - Descarga Atmosférica	8
16414568	1	VZEU - 15170	04/10/2022 16:09	05/10/2022 00:09	Meio ambiente - Descarga Atmosférica	1
16414511	1	VZEU - 15170	04/10/2022 15:44	04/10/2022 23:25	Meio ambiente - Descarga Atmosférica	4
16413075	1	VZEU - 15170	04/10/2022 15:34	04/10/2022 16:26	Meio ambiente - Descarga Atmosférica	1
16526529	1	VZEU - 15170	04/10/2022 15:20	04/10/2022 20:24	Meio ambiente - Descarga Atmosférica	1
16413488	1	VZEU - 15170	04/10/2022 15:12	04/10/2022 17:19	Não classificada	61
16413490	1	VZEU - 15170	04/10/2022 15:12	04/10/2022 17:50	Meio ambiente - Descarga Atmosférica	1
16414110	1	VZEU - 15170	04/10/2022 15:07	04/10/2022 20:56	Meio ambiente - Descarga Atmosférica	1
16419283	1	VZEU - 15170	05/10/2022 08:10	06/10/2022 09:35	Não classificada	1
16416587	1	VZEU - 15170	05/10/2022 06:44	05/10/2022 15:07	Meio ambiente - Árvore ou Vegetação	1
16415620	1	VZEU - 15170	05/10/2022 06:35	05/10/2022 11:31	Não classificada	1
16424553	2	VZEU - 15170	05/10/2022 13:23	06/10/2022 19:12	Meio ambiente - Árvore ou Vegetação	87

16424553	1	VZEU - 15170	05/10/2022 13:23	06/10/2022 19:12	Meio ambiente - Árvore ou Vegetação	2
16419222	1	VZEU - 15170	05/10/2022 12:53	05/10/2022 22:38	Meio ambiente - Árvore ou Vegetação	3
16420498	1	VZEU - 15170	05/10/2022 16:39	06/10/2022 15:10	Meio ambiente - Descarga Atmosférica	1
16419458	1	VZEU - 15170	05/10/2022 16:22	06/10/2022 10:24	Não classificada	1
16556586	2	VZEU - 15170	05/10/2022 19:49	05/10/2022 22:30	Meio ambiente - Árvore ou Vegetação	28
16556586	1	VZEU - 15170	05/10/2022 19:49	05/10/2022 22:30	Meio ambiente - Árvore ou Vegetação	16
16556585	4	VZEU - 15170	05/10/2022 15:46	07/10/2022 13:20	Meio ambiente - Árvore ou Vegetação	3
16556585	3	VZEU - 15170	05/10/2022 15:46	07/10/2022 13:20	Meio ambiente - Árvore ou Vegetação	12
16556585	2	VZEU - 15170	05/10/2022 15:46	05/10/2022 18:01	Meio ambiente - Árvore ou Vegetação	28
16556585	1	VZEU - 15170	05/10/2022 15:46	05/10/2022 18:01	Meio ambiente - Árvore ou Vegetação	16
16416823	1	VZEU - 15170	05/10/2022 14:52	05/10/2022 15:39	Não classificada	10
16418751	1	VZEU - 15170	05/10/2022 13:33	05/10/2022 23:19	Meio ambiente - Descarga Atmosférica	1
16420766	1	VZEU - 15170	05/10/2022 11:25	06/10/2022 15:38	Não classificada	8
16421140	4	VZEU - 15170	05/10/2022 10:55	06/10/2022 15:00	Não classificada	164
16421140	3	VZEU - 15170	05/10/2022 10:55	05/10/2022 15:41	Não classificada	118
16421140	2	VZEU - 15170	05/10/2022 10:55	05/10/2022 12:28	Não classificada	290
16421140	1	VZEU - 15170	05/10/2022 10:55	05/10/2022 12:28	Não classificada	2
16416365	1	VZEU - 15170	05/10/2022 10:45	05/10/2022 14:10	Não classificada	6
16423744	1	VZEU - 15170	06/10/2022 16:57	07/10/2022 10:40	Meio ambiente - Árvore ou Vegetação	3
16420894	1	VZEU - 15170	06/10/2022 14:51	06/10/2022 15:57	Meio ambiente - Descarga Atmosférica	1
16421098	1	VZEU - 15170	06/10/2022 14:12	06/10/2022 16:27	Não classificada	10
16419531	1	VZEU - 15170	06/10/2022 06:06	06/10/2022 10:39	Não classificada	18
16424554	2	VZEU - 15170	06/10/2022 19:32	07/10/2022 16:27	Meio ambiente - Árvore ou Vegetação	87
16424554	1	VZEU - 15170	06/10/2022 19:32	07/10/2022 16:27	Meio ambiente - Árvore ou Vegetação	2
16416309	1	VZPU - 15169	05/10/2022 07:17	05/10/2022 14:20	Meio ambiente - Descarga Atmosférica	2
16418259	1	VZPU - 15169	05/10/2022 14:41	05/10/2022 20:35	Não classificada	427
16419855	1	VZPU - 15169	05/10/2022 10:57	06/10/2022 12:02	Meio ambiente - Árvore ou Vegetação	13
16417104	1	VZPU - 15169	05/10/2022 09:27	05/10/2022 15:38	Meio ambiente - Descarga Atmosférica	14
16412966	1	YAN - 15165	04/10/2022 12:51	04/10/2022 16:17	Meio ambiente - Descarga Atmosférica	1
16412959	1	YAN - 15165	04/10/2022 12:43	04/10/2022 16:14	Não classificada	4
16416255	1	YAN - 15165	04/10/2022 12:06	05/10/2022 14:35	Meio ambiente - Descarga Atmosférica	2
16417248	1	YAN - 15165	04/10/2022 21:26	05/10/2022 17:07	Meio ambiente - Descarga Atmosférica	39
16414538	3	YAN - 15165	04/10/2022 21:05	04/10/2022 23:32	Meio ambiente - Descarga Atmosférica	12
16414538	2	YAN - 15165	04/10/2022 21:05	04/10/2022 23:32	Meio ambiente - Descarga Atmosférica	448
16414538	1	YAN - 15165	04/10/2022 21:05	04/10/2022 23:32	Meio ambiente - Descarga Atmosférica	28
16412847	1	YAN - 15165	04/10/2022 09:39	04/10/2022 15:49	Meio ambiente - Descarga Atmosférica	1
16414947	2	YAN - 15165	04/10/2022 17:44	05/10/2022 08:42	Meio ambiente - Descarga Atmosférica	23
16414947	1	YAN - 15165	04/10/2022 17:44	05/10/2022 08:42	Meio ambiente - Descarga Atmosférica	2
16413230	1	YAN - 15165	04/10/2022 09:15	04/10/2022 16:57	Meio ambiente - Descarga Atmosférica	19
16415012	1	YAN - 15165	04/10/2022 17:38	05/10/2022 09:02	Meio ambiente - Descarga Atmosférica	1
16412807	1	YAN - 15165	04/10/2022 08:29	04/10/2022 15:35	Não classificada	27
16412338	1	YAN - 15165	04/10/2022 07:57	04/10/2022 14:27	Meio ambiente - Descarga Atmosférica	6
16417681	1	YAN - 15165	04/10/2022 15:52	05/10/2022 18:23	Meio ambiente - Descarga Atmosférica	4
16415088	1	YAN - 15165	04/10/2022 08:57	05/10/2022 09:38	Meio ambiente - Descarga Atmosférica	3
16415269	1	YAN - 15165	04/10/2022 08:57	05/10/2022 10:15	Meio ambiente - Descarga Atmosférica	2
16411096	1	YAN - 15165	04/10/2022 07:10	04/10/2022 08:51	Meio ambiente - Descarga Atmosférica	39
16410003	1	YAN - 15165	04/10/2022 07:06	04/10/2022 08:28	Meio ambiente - Descarga Atmosférica	4
16411342	1	YAN - 15165	04/10/2022 07:03	04/10/2022 10:11	Meio ambiente - Árvore ou Vegetação	29
16411618	1	YAN - 15165	04/10/2022 06:58	04/10/2022 10:57	Não classificada	1
16409950	1	YAN - 15165	04/10/2022 06:48	04/10/2022 08:06	Meio ambiente - Descarga Atmosférica	4
16411325	1	YAN - 15165	04/10/2022 06:47	04/10/2022 09:34	Meio ambiente - Descarga Atmosférica	1
16416431	1	YAN - 15165	04/10/2022 06:43	05/10/2022 14:47	Meio ambiente - Descarga Atmosférica	3
16413030	1	YAN - 15165	04/10/2022 14:08	04/10/2022 16:00	Meio ambiente - Descarga Atmosférica	1
16411593	1	YAN - 15165	04/10/2022 06:11	04/10/2022 10:49	Meio ambiente - Descarga Atmosférica	6
16413408	1	YAN - 15165	04/10/2022 13:41	04/10/2022 18:17	Meio ambiente - Descarga Atmosférica	2
16423389	1	YAN - 15165	06/10/2022 18:11	07/10/2022 11:16	Meio ambiente - Descarga Atmosférica	1
16422760	1	YAN - 15165	06/10/2022 17:56	07/10/2022 08:06	Meio ambiente - Descarga Atmosférica	1
16421516	1	YAN - 15165	06/10/2022 08:54	06/10/2022 18:08	Meio ambiente - Descarga Atmosférica	11
16421154	1	YAN - 15165	06/10/2022 08:44	06/10/2022 16:41	Meio ambiente - Descarga Atmosférica	1



16409262	1	YFUR - 15168	03/10/2022 17:56	03/10/2022 19:19	Não classificada	1
16411460	1	YFUR - 15168	04/10/2022 08:36	04/10/2022 10:04	Não classificada	2
16421177	2	YFUR - 15168	06/10/2022 12:11	06/10/2022 16:51	Não classificada	110
16421177	1	YFUR - 15168	06/10/2022 12:11	06/10/2022 16:51	Não classificada	1
16411407	1	YIPM - 15166	04/10/2022 07:49	04/10/2022 09:12	Meio ambiente - Descarga Atmosférica	1



**Anexo IV – Decretos Municipais e Laudo Meteorológico**



**MUNICÍPIO DE SENHORA DOS REMÉDIOS**  
ESTADO DE MINAS GERAIS  
**GOVERNO 2021/2024**

**DECRETO Nº. 44/2022**

*Declara Situação de Emergência nas áreas do Município de Senhora dos Remédios afetadas por tempestade de granizo - COBRADE - 1.3.2.1.3, conforme a Portaria 260/2022/MDR.*

O Prefeito Municipal de Senhora dos Remédios/MG, WILLIAN NUNES DORNELAS, no exercício de suas atribuições legais e o disposto no art. 8º, VI, da Lei Federal nº 12.608, de 10 de abril de 2012, que institui a Política Nacional de Proteção e Defesa Civil (PNPDEC):

**CONSIDERANDO** que no dia 03 de outubro de 2022, por volta de 16h30min, as áreas urbana e rural do município de Senhora dos Remédios foram atingidas por evento meteorológico adverso imprevisível, com forte tempestade de granizo, bem como ventos e volume expressivo de chuvas;

**CONSIDERANDO** que em decorrência do referido evento, caracterizado como Nível 02, conforme a Portaria nº 260/2022, ocorreram danos materiais além de prejuízos econômicos e sociais expressivos, em fase de levantamento pelas equipes da Administração Municipal e que são necessárias providências urgentes para abrigar os atingidos, bem como ações de recuperação e reconstrução de vias urbanas e rurais;

**CONSIDERANDO** que a fundamentação deste ato, com o detalhamento do desastre, consta em Parecer Técnico do COMPDEC favorável à declaração da situação de anormalidade, conforme disposto na Portaria 260/2022,

**DECRETA:**

**Art. 1º Fica declarada a Situação de Emergência** nas áreas do município de Senhora dos Remédios registradas no Formulário de Informações do Desastre (FIDE) e demais documentos anexos a este Decreto, em virtude do desastre classificado e codificado como TEMPESTADES, GRANIZO - COBRADE - 1.3.2.1.3, conforme anexo da Portaria 260/2022/MDR.

**Art. 2º Autoriza-se a mobilização de todos os órgãos municipais** para atuarem sob a coordenação do COMPDEC, nas ações de resposta ao desastre e reconstrução das áreas afetadas.





**MUNICÍPIO DE SENHORA DOS REMÉDIOS**  
ESTADO DE MINAS GERAIS  
**GOVERNO 2021/2024**

**Art. 3º** Autoriza-se a convocação de voluntários e a realização de campanhas de arrecadação de recursos para reforçar as ações de resposta ao desastre, com o objetivo de assistir a população afetada, sob a coordenação da Secretaria de Assistência Social.

**Art. 4º** De acordo com o estabelecido nos incisos XI e XXV do art. 5º da Constituição Federal ficam autorizadas as autoridades administrativas e os agentes de proteção e defesa civil, diretamente responsáveis pelas ações de resposta aos desastres, em caso de risco iminente, a:

I - adentrar em residências para prestar socorro ou para determinar a pronta evacuação;


II - usar de propriedade particular, no caso de iminente perigo público, assegurada ao proprietário indenização ulterior, se houver dano.


**Parágrafo único.** Será responsabilizado o agente de proteção e defesa civil ou autoridade administrativa que se omitir de suas obrigações, relacionadas com a segurança global da população.

**Art. 5º** De acordo com o inciso IV do artigo 24 da Lei nº 8.666 de 21.06.1993, sem prejuízo das restrições da Lei de Responsabilidade Fiscal (LC 101/2000), em situação emergência, se necessário, ficam dispensados de licitação os contratos de aquisição de bens necessários às atividades de resposta ao desastre, de prestação de serviços e de obras relacionadas com a reabilitação dos cenários dos desastres, desde que possam ser concluídas no prazo máximo de cento e oitenta dias consecutivos e ininterruptos, contados a partir da caracterização do desastre, vedada a prorrogação dos contratos.

**Art. 6º** Este Decreto tem validade por 180 (cento e oitenta) dias e entra em vigor na data de sua publicação.

Senhora dos Remédios 05 de outubro de 2022.

  
**WILLIAN NUNES DORNELAS**  
Prefeito Municipal







# Município de Antônio Carlos

## ESTADO DE MINAS GERAIS

### DECRETO MUNICIPAL Nº 602 DE 03 DE OUTUBRO DE 2022.

Declara Situação de Emergência nas áreas do Município de Antônio Carlos/MG afetadas por tempestade de granizo - COBRADE - 1.3.2.1.3, conforme a Portaria 260/2022/MDR.

O Prefeito Municipal de Antônio Carlos, no uso das atribuições legais que lhe são conferidas no inciso V do artigo 110 da Lei Orgânica do Município e o disposto no art. 8º, VI, da Lei Federal nº 12.608, de 10 de abril de 2012, que institui a Política Nacional de Proteção e Defesa Civil (PNPDEC):

**CONSIDERANDO** que no dia 03 de outubro de 2022, por volta de 15h30min, as áreas urbana e rural do município de Antônio Carlos foram atingidas por evento meteorológico adverso imprevisível, com forte tempestade de granizo, bem como ventos e volume expressivo de chuvas;

**CONSIDERANDO** que em decorrência do referido evento, caracterizado como Nível 02, conforme a Portaria nº 260/2022, ocorreram danos materiais e ambientais além de prejuízos econômicos e sociais expressivos, em fase de levantamento pelas equipes da Administração Municipal e que são necessárias providências urgentes para abrigar os atingidos, bem como ações de recuperação e reconstrução de vias urbanas e rurais;

**CONSIDERANDO** que a fundamentação deste ato, com o detalhamento do desastre, consta em Parecer Técnico do COMPDEC favorável à declaração da situação de anormalidade, conforme disposto na Portaria 260/2022,

#### DECRETA:

**Art. 1º** Fica declarada a Situação de Emergência nas áreas do município de Antônio Carlos/MG registradas no Formulário de Informações do Desastre (FIDE) e demais documentos anexos a este Decreto, em virtude do desastre classificado e codificado como TEMPESTADES, GRANIZO - COBRADE - 1.3.2.1.3, conforme anexo da Portaria 260/2022/MDR.



# Município de Antônio Carlos

## ESTADO DE MINAS GERAIS

**Art. 2º** Autoriza-se a mobilização de todos os órgãos municipais para atuarem sob a coordenação do COMPDEC, nas ações de resposta ao desastre e reconstrução das áreas afetadas.

**Art. 3º** Autoriza-se a convocação de voluntários e a realização de campanhas de arrecadação de recursos para reforçar as ações de resposta ao desastre, com o objetivo de assistir a população afetada, sob a coordenação da Secretaria de Assistência Social.

**Art. 4º** De acordo com o estabelecido nos incisos XI e XXV do art. 5º da Constituição Federal ficam autorizadas as autoridades administrativas e os agentes de proteção e defesa civil, diretamente responsáveis pelas ações de resposta aos desastres, em caso de risco iminente, a:

I - adentrar em residências para prestar socorro ou para determinar a pronta evacuação;

II - usar de propriedade particular, no caso de iminente perigo público, assegurada ao proprietário indenização ulterior, se houver dano.

**Parágrafo único.** Será responsabilizado o agente de proteção e defesa civil ou autoridade administrativa que se omitir de suas obrigações, relacionadas com a segurança global da população.

**Art. 5º** De acordo com o inciso IV do artigo 24 da Lei nº 8.666 de 21.06.1993, sem prejuízo das restrições da Lei de Responsabilidade Fiscal (LC 101/2000), em situação emergência, se necessário, ficam dispensados de licitação os contratos de aquisição de bens necessários às atividades de resposta ao desastre, de prestação de serviços e de obras relacionadas com a reabilitação dos cenários dos desastres, desde que possam ser concluídas no prazo máximo de cento e oitenta dias consecutivos e ininterruptos, contados a partir da caracterização do desastre, vedada a prorrogação dos contratos.

**Art. 6º** Este Decreto tem validade por 180 (cento e oitenta) dias e entra em vigor na data de sua publicação.

Antônio Carlos, 03 de outubro de 2022.

  
**MARCELO RIBEIRO DA SILVA**  
PREFEITO MUNICIPAL DE ANTÔNIO CARLOS





**DECRETO Nº 24 /2022**

*Declara situação de emergência no Município em decorrência das fortes chuvas e contém outras providências.*

CONSIDERANDO situação de emergência nas áreas dos municípios afetadas por Tempestade Local/Convectiva – Chuvas Intensas – COBRADE 13213 conforme IN/MI 2, de 20 de dezembro de 2016, do Ministério da Integração Nacional”.

CONSIDERANDO as fortes e constantes chuvas vivenciadas no Município, especialmente no dia 03 de outubro de 2022, por volta das 16:00h.

CONSIDERANDO o enorme volume de água e a chuva de granizo que destelhou e perfurou coberturas de várias residências nas comunidades da Fazenda da Fortuna e da Várzea, gerando significativos prejuízos de ordem material.

CONSIDERANDO a atuação da defesa civil no âmbito do Município, que documentou através de boletim de ocorrência junto à Polícia Militar, bem como produziu elementos fotográficos.

CONSIDERANDO que compete ao Município a preservação do bem-estar da população e das atividades socioeconômicas das regiões atingidas por eventos adversos, bem como a adoção imediata das medidas que se fizerem necessárias para, em regime de cooperação, combater situações emergenciais.

A Prefeita Municipal de Aracitaba/MG, no exercício de suas atribuições legais, **DECRETA**:

**Art. 1º** Fica declarada situação de emergência em razão das fortes chuvas e caracterizada como Estado de Calamidade Pública no Município de Aracitaba.

**Art. 2º.** Autoriza-se a mobilização de todos os órgãos municipais



**MUNICÍPIO DE ARACITABA**  
ESTADO DE MINAS GERAIS  
GESTÃO 2021/2024  
"UM NOVO OLHAR, UM MUNICÍPIO MELHOR"

Praça Barão de Montes Claros, 16  
Centro  
Aracitaba/MG – CEP 36255-000  
CNPJ nº 17.747.940/0001-41  
www.aracitaba.mg.gov.br

para atuarem nas ações de resposta necessárias a minimizar os efeitos causados pelas fortes chuvas.

**Art. 3º.** De acordo com o estabelecido no inciso XXV do artigo 5º da Constituição Federal de 1988, autoriza-se as autoridades administrativas e os agentes de defesa civil, diretamente responsáveis pelas ações de resposta a usar de propriedade particular, no caso de iminente perigo público, assegurada ao proprietário indenização ulterior, se houver dano.

**Art. 4º.** Com base no inciso IV do artigo 24 da Lei nº 8.666/93 de, sem prejuízo das restrições da Lei de Responsabilidade Fiscal (LC nº 101/2000), ficam dispensados de licitação os contratos de aquisição de bens necessários às atividades de resposta ao desastre, de prestação de serviços e de obras relacionadas com a reabilitação dos cenários dos desastres, desde que possam ser concluídas no prazo máximo de cento e oitenta dias consecutivos e ininterruptos, contados a partir da caracterização do desastre, vedada a prorrogação dos contratos.

**Art. 5º** Este Decreto entra em vigor na data de sua publicação, com vigência de 60 (sessenta) dias, podendo ser prorrogado, por igual instrumento, por mais 60 (sessenta) dias.

Aracitaba, 05 de outubro de 2022.

*Terezinha Marcília A. Toledo*  
Terezinha Marcília A. Toledo  
Prefeita Municipal  
TEREZINHA MARCÍLIA DO AMARAL TOLEDO  
Prefeita de Aracitaba

**CERTIDÃO DE PUBLICAÇÃO**

Certifico que este ato foi publicado e afixado no mural da Prefeitura Municipal de Aracitaba, em

05 / 10 / 2022.

*Isabel do Costo Sales*



## GABINETE DO PREFEITO

### DECRETO N.º 118, de 04 de outubro de 2022

Declara estado de emergência no Município Presidente Bernardes-MG por decorrência de fatores naturais – tempestade local com granizo, e dá outras providências”.

O Prefeito Municipal de Presidente Bernardes-MG, no uso de suas competências, em especial a que lhe confere o inciso VI do art.66 da Lei Orgânica Municipal e,

Considerando que no dia 03 de outubro de 2022 o Município de Presidente Bernardes-MG foi afetado por tempestade com granizo que causou destruição de telhados em residências na zona rural e urbana do Município;

Considerando que o parecer do órgão municipal do COMPDEC- Coordenadoria Municipal de Proteção e Defesa Civil, relatando a ocorrência deste evento, é favorável à declaração do estado de emergência;

Considerando a necessidade da adoção de medidas emergenciais por parte do Poder Público visando à normalidade social e a reabilitação do cenário;

Considerando o disposto na Instrução Normativa n.º 36, de 04 de dezembro de 2020;

Considerando o disposto na Portaria n.º 260, de 02 de fevereiro de 2022, do Ministro de Estado do Desenvolvimento Regional, que estabelece os procedimentos e critérios para o reconhecimento federal e para a declaração de situação de emergência ou estado de calamidade pública pelos Municípios, Estados e DF,

### DECRETA:

Art.1º. Declara estado de emergência no Município de Presidente Bernardes-MG, por decorrência de fatores climáticos que levaram a destruição de telhados em residências de moradores da zona rural e urbana do Município, sendo este desastre classificado e codificado como tempestade local/convectiva-granizo – Código 1.3.2.1.3, de acordo com a Codificação Brasileira de Desastres - COBRADE.

Art.2º. Caso necessário, autoriza-se a mobilização de todos os órgãos municipais para atuarem sob a coordenação da Coordenadoria Municipal de Proteção e Defesa Civil, nas ações de resposta ao desastre e reabilitação do cenário e reconstrução.

Art.3º. Fica facultado ao Executivo Municipal a convocação de voluntários para reforçar as ações de resposta ao desastre, com o objetivo de facilitar as ações por parte da Coordenadoria Municipal de Proteção e Defesa Civil.

Art. 4º. Com base no inciso IV do artigo 24 da Lei n.º 8.666, de 21 de junho de 1993, sem prejuízo das restrições da Lei de Responsabilidade Fiscal (LC 101/2000), ficam dispensados de licitação os contratos de aquisição de bens e serviços necessários às atividades de resposta ao evento natural, incluindo a aquisição de telhas e demais materiais e serviços, desde que possam ser concluídas no prazo de 90 (noventa) dias, contados a partir da caracterização do desastre, vedada a prorrogação dos contratos.

Art.5º. O estado de emergência a que se refere este Decreto será pelo prazo de até 90 (noventa) dias, a contar da data de publicação deste Decreto, podendo ser prorrogado caso se mantenham as condições de desastre causadas pelo evento chuvoso.

Art.6º. Este Decreto entra em vigor na data de sua publicação.

Presidente Bernardes-MG, 04 de outubro de 2022.

**Olívio Quintão Vidigal Neto**

*Prefeito Municipal*

Publicado por:  
DALTON LUIZ CARNEIRO VIDIGAL  
Código Identificador: 230244118412



**Município de Santa Rita de Caldas**  
Estado de Minas Gerais

**DECRETO Nº 718/2022**  
**07 DE OUTUBRO DE 2022**

**“ DECLARA SITUAÇÃO DE EMERGÊNCIA NAS ÁREAS DO  
MUNICÍPIO AFETADAS POR FORTE VENDAVAL – COBRADE  
1.3.2.1.5, CONFORME A INSTRUÇÃO NORMATIVA MDR nº  
36/2020.”**

**EMILIO TORRIANI DE CARVALHO OLIVEIRA –  
Prefeito Municipal de Santa Rita de Caldas, Estado de Minas Gerais, no  
uso de suas atribuições legais que lhe são conferidas pelo artigo 70,  
incisos VI e VII, combinado com o artigo 97, item I e considerando o  
inciso VI do artigo 8º da Lei Federal nº 12.608/2012, de 10 de abril de  
2012;**

**Considerando:**

I – Que no dia 06 de outubro de 2022, a partir das 19 horas, nosso município foi atingido por fortes ventos e chuvas, na área urbana e rural do município;

II – Que em decorrência do referido evento ocorreram quedas de dezenas de árvores, postes de energia elétrica, vários telhados de casas, entupimento de bueiros e que são necessárias reparações dos danos para restabelecer a normalidade local;

III – Que a fundamentação deste ato, com o detalhamento do desastre, consta em Parecer Técnico do COMPDEC, Órgão de Proteção e Defesa Civil do município, favorável à Declaração da Situação de Anormalidade, conforme disposto no § 2º do art. 2º da Instrução Normativa MDR nº 36, de 04 de dezembro de 2020.

**DECRETA :**



## **Município de Santa Rita de Caldas**

### **Estado de Minas Gerais**

**Art. 1º – FICA DECLARADA A SITUAÇÃO DE EMERGÊNCIA** nas áreas do município registradas no Formulário de Informações do Desastre – FIDE e demais documentos anexos a este Decreto, em virtude do desastre classificado e codificado como vendaval – COBRADE, conforme o anexo V da Instrução Normativa MDR nº 36/2020.

**Art. 2º –** Autoriza-se a mobilização de todos os órgãos municipais para atuarem sob a coordenação do COMPDEC, órgão de Proteção e Defesa Civil do município, nas ações de resposta ao desastre e reconstrução das áreas afetadas.

**Art. 3º –** Autoriza-se a convocação de voluntários e a realização de campanhas de arrecadação de recursos para reforçar as ações de resposta ao desastre, com o objetivo de assistir a população afetada pelo desastre, sob a coordenação do COMPDEC órgão de Proteção e Defesa Civil do município.

**Art. 4º –** De acordo com o estabelecido nos incisos XI e XXV do artigo 5º da Constituição Federal, autoriza-se as autoridades administrativas e os agentes de proteção e defesa civil, diretamente responsáveis pelas ações de resposta aos desastres, em caso de risco iminente, a:

- I – adentrar em residências para prestar socorro ou para determinar a pronta evacuação;
- II – usar de propriedade particular, no caso de iminente perigo público, assegurada ao proprietário indenização ulterior, se houver dano.

**PARÁGRAFO ÚNICO :** Será responsabilizado o agente de proteção e defesa civil ou autoridade administrativa que se omitir de suas obrigações, relacionadas com a segurança global da população.

**Art. 5º –** De acordo com o estabelecido no art. 5º do Decreto-Lei nº 3.365/1941, de 21 de junho de 1941, autoriza-se o início de processos de desapropriação, por utilidade pública, de propriedades particulares comprovadamente localizadas em áreas de risco de desastre.

**PARÁGRAFO 1º –** No processo de desapropriação, deverão ser consideradas a depreciação e a desvalorização que ocorrem em propriedades localizadas em áreas inseguras.



## **Município de Santa Rita de Caldas**

### **Estado de Minas Gerais**

**PARÁGRAFO 2º** – Sempre que possível essas propriedades serão trocadas por outras situadas em áreas seguras, e o processo de desmontagem e de reconstrução das edificações, em locais seguros, será apoiado pela comunidade.

**Art. 6º** – Com fulcro no inciso VIII do art. 75, da Lei Federal nº 14.133/2021, de 01/04/2021, sem prejuízo das disposições da Lei de Responsabilidade Fiscal – ( LC 101/2000 ) é dispensável a licitação nos casos de emergência ou de calamidade pública, quando caracterizada urgência de atendimento de situação que possa ocasionar prejuízo ou comprometer a continuidade dos serviços públicos ou a segurança de pessoas, obras, serviços, equipamentos e outros bens, públicos ou particulares, e somente para aquisição dos bens necessários ao atendimento da situação emergencial ou calamitosa e para as parcelas de obras e serviços que possam ser concluídas no prazo máximo de 01 – ( um ) ano, contado da data de ocorrência da emergência ou da calamidade, vedadas a prorrogação dos respectivos contratos e a recontração de empresa já contratada com base no disposto no citado inciso.

**Art. 7º** – Este Decreto tem validade por 60 – ( sessenta dias ) e entra em vigor na data de sua assinatura e publicação.

**REGISTRE – SE,**

**PUBLIQUE – SE,**

**CUMPRA – SE.**

Município de Santa Rita de Caldas – MG., aos 07 de outubro de 2022.

**Emílio Torriani de Carvalho Oliveira**  
**Prefeito Municipal**



**BARBACENA, TERÇA-FEIRA, 04 DE OUTUBRO DE 2022**

### PODER EXECUTIVO

Prefeito: Carlos Augusto Soares do Nascimento

### DECRETO MUNICIPAL

#### DECRETO MUNICIPAL Nº 9.227

"Declara Situação de Emergência nas áreas do Município afetadas por chuvas de granizo, chuvas e vendaval intensos, e danos a estruturas."

O PREFEITO DO MUNICÍPIO DE BARBACENA, no uso das atribuições de seu cargo, em conformidade com as Leis em vigor, em especial com o disposto na Lei Federal nº 12.608, de 10 de abril de 2012, e na forma do art. 26, I da Constituição do Município de Barbacena;

Considerando a intensa precipitação pluviométrica, acompanhada de forte vendaval, cumulado com chuva de granizo que atingiu o Município na tarde de 03 de outubro de 2022;

Considerando que os enormes pedaços de gelo, acompanhados de vendaval, que assolaram diversas localidades urbanas e rurais do Município, causaram vários danos materiais, alagamento de vias públicas, destruição de plantações, morte de animais de criação; avarias e ruínas em edificações residenciais, comerciais e agropecuárias, quedas de árvores com obstrução de vias públicas;

Considerando as diversas ocorrências relacionada ao evento extremo climático afetaram a capacidade de reposta do Poder Público Municipal, dificultando a identificação precisa da intensidade destes desastres;

Considerando que em decorrência dos danos ambientais e materiais causados pelo evento, diversos são os prejuízos, exigindo imediata ação por parte do Poder Público, de forma a mitigar os efeitos do desastre súbito à população, à mobilidade urbana, ao meio ambiente, prestar assistência devida à população atingida e prevenir outros danos;

Considerando que o Parecer nº 02/2022 exarado pela Coordenadoria Municipal de Defesa Civil – COMDEC nesta data, no qual recomenda, pelos motivos nele elencados, a decretação de situação de emergência, nível II, nos termos da Portaria MDR nº 260/2022.

#### DECRETA:

Art. 1º Fica declarada Situação de Emergência nas áreas do Município afetadas por tempestades de granizo, contidas no Formulário de Informações do Desastre – FIDE e demais documentos a serem enviados ao Ministério do Desenvolvimento Regional, em virtude dos desastres súbitos classificados e codificados como 1.3.2.1.3, conforme a Classificação e Codificação Brasileira de Desastre (COBRADE) constante do Anexo Portaria MDR nº 260/2022, publicada no D.O.U. no dia 04.02.2022.

Art. 2º Fica autorizada a mobilização de todos os órgãos municipais para atuarem sob a direção da Coordenadoria Municipal de Defesa Civil, nas ações de resposta ao desastre, na reabilitação do cenário e reconstrução.

Art. 3º Fica autorizada a convocação de voluntários para reforçar as ações de resposta ao desastre súbito e realização de campanhas de arrecadação de recursos junto à comunidade, com o objetivo de facilitar as ações de assistência à população afetada pelo desastre, sob a direção da Coordenadoria Municipal de Defesa Civil.

Art. 4º De acordo com o estabelecido nos incisos XI e XXV do artigo 5º da Constituição Federal, autoriza-se as autoridades administrativas e os agentes de defesa civil, diretamente responsáveis pelas ações de resposta aos desastres, em caso de risco iminente, a:

I – Adentrar nas casas, para prestar socorro ou para determinar a pronta evacuação;

II – usar de propriedade particular, no caso de iminente perigo público, assegurada ao proprietário indenização ulterior, se houver dano.

Parágrafo único: Será responsabilizado o agente da defesa civil ou autoridade administrativa que se omitir de suas obrigações, relacionadas com a segurança global da população.

Art. 5º Com base no inciso IV do artigo 24 da Lei nº 8.666 de 21.06.1993, sem prejuízo das restrições da Lei de Responsabilidade Fiscal (LC 101/2000), ficam dispensados de licitação os contratos de aquisição de bens necessários às atividades de resposta ao desastre súbito, de prestação de serviços e de obras relacionadas com a reabilitação dos cenários dos desastres, desde que possam ser concluídas no prazo máximo de cento e oitenta dias consecutivos e ininterruptos, contados a partir da caracterização do desastre, vedada a prorrogação dos contratos.

Art. 6º Fica autorizada a utilização de bens patrimoniais classificados como inservíveis ou ociosos e materiais de construção reutilizáveis para reparos de avarias em edificações danificadas ou reposição de mobiliário, dentro das disponibilidades a serem definidas pela Secretaria de Planejamento e Gestão.

Art. 7º Este Decreto entra em vigor na data de sua publicação.

Prefeitura Municipal de Barbacena, aos 04 dias de outubro de 2022;  
180º ano da Revolução Liberal, 92º da Revolução de 30.  
Carlos Augusto Soares do Nascimento  
Prefeito Municipal

### EXTRATO DE PORTARIAS ASSINADAS PELO EXMO SR PREFEITO MUNICIPAL

O PREFEITO DO MUNICÍPIO DE BARBACENA, no uso das atribuições de seu cargo, em conformidade com as leis em vigor, em especial com o disposto na Lei Municipal nº 4.374, de 2011, e nos Decretos nºs. 8.855 e 8.856, de 2021; e na forma do art. 26, II, da Constituição do Município de Barbacena; RESOLVE:

PORTARIA Nº 23.636 - 1 – REVOGAR a designação dos membros do Conselho Municipal de Defesa Civil constante da Portaria nº 22.749, de 25.06.2021.2 – DESIGNAR para compor o Conselho Municipal de Defesa Civil, os seguintes mem-

bro: Representantes da Coordenadoria Municipal de Defesa Civil - Titular/Presidente: Gustavo Armando dos Santos - Suplente: Ricardo de Paiva Guimarães; Representantes do Corpo de Bombeiros Militar de Minas Gerais - Titular: Cap BM Ricardo Augusto Pereira da Cunha - Suplente: Ten BM Hármison Rubens Resende de Carvalho; Representantes do Polícia Militar de Minas Gerais - Titular: Ten PM Thiago Daher Campos Silva - Suplente: Sgt PM Wellington José dos Santos; Representantes da Guarda Civil Municipal de Barbacena - Titular: Itamar José de Souza Júnior - Suplente: Carlos José Dias; Representantes da Secretaria Municipal de Assistência Social - Titular: Daniel Martins de Mello Neto - Suplente: José Carlos Siqueira Dias; Representantes da Secretaria Municipal de Saúde Pública - Titular: Ana Cristina Almeida Rigotti - Suplente: Getúlio Costa Melo; Representantes da Secretaria Municipal de Educação, Desporto e Cultura - Titular: Brehner Valério Paiva de Medeiros - Suplente: Fernanda Gonçalves Duval; Representantes da Secretaria Municipal de Obras Públicas - Titular: Roberto Pompeu Canton - Suplente: Lucas Viana de Barcelos; Representantes do Serviço Água e Saneamento - Titular: José Diogo Mendes; Suplente: Waldecy da Silva Machado.3 – DISPOR que a presente Portaria entre em vigor a partir desta data. Barbacena, 03 de outubro de 2022. (Republicado por Incorreção).

O PREFEITO DO MUNICÍPIO DE BARBACENA, no uso das atribuições de seu cargo, em conformidade com as leis em vigor, em especial com o disposto na Lei Municipal nº 5.002, de 27 de novembro de 2019; e na forma do art. 26, II, da Constituição do Município de Barbacena; RESOLVE:

PORTARIA Nº 23.637 - EXONERAR, a pedido, Márcia Letícia Sfredo, do Cargo de Provedor em Comissão de Chefe da Casa de Acolhimento Institucional de Barbacena (CAIB), na Diretoria de Programas Sociais, na Secretaria Municipal de Assistência Social, a partir desta data. Barbacena, 03 de outubro de 2022.

PORTARIA Nº 23.638 - DESIGNAR Tamara Catarina Fiorino Ferreira, para responder, cumulativamente, pela Chefia da Casa de Acolhimento Institucional de Barbacena (CAIB), na Diretoria de Programas Sociais, na Secretaria Municipal de Assistência Social, sem quaisquer vantagens adicionais além das de seu cargo, a partir desta data. Barbacena, 03 de outubro de 2022.

Publique-se na forma da lei  
Gustavo Ferreira de Souza

Secretário Municipal de Gabinete do Prefeito

### SECRETARIA MUNICIPAL DE EDUCAÇÃO, DESPORTO E CULTURA - SEDEC

Secretária: Mara Cristina Piccinin de Souza

#### RESULTADO

#### Resultado do Chamamento Público via Edital nº010/2022 – Diretoria de Cultura, Desporto e Turismo/SEDEC.

"CHAMAMENTO PÚBLICO PARA O PROCESSO DE SELEÇÃO DE EMPREENDEDORES, COMERCIANTES E EXPOSITORES, PARA AUTORIZAÇÕES DE USO DE ESPAÇOS PÚBLICOS DURANTE A REALIZAÇÃO DO EVENTO "50ª FESTA DAS ROSAS E FLORES DE BARBACENA".

Ponto	Valor	Nome	CPF/CNPJ	Tamanho
Ponto 01	R\$180,00	Cleison Gomes de Paula	***.***.***-42	2x2
Ponto 02	R\$351,50	Cirlene de Araújo Dias	***.***.***-83	2x2
Ponto 03	R\$200,00	Adão Albertino de Souza	***.***.***-34	2x2
Ponto 04	R\$204,10	Antônio Vicente da Silva	***.***.***-04	2x2
Ponto 05	R\$300,00	Thaís Maria Campos de Abreu	***.***.***-26	2x2
Ponto 06	R\$312,00	Cláudio Duarte de Oliveira	***.***.***-49	2x2
Ponto 07	R\$120,00	Maria de Fátima Fonseca Moreira Oliveira	***.***.***-53	2x2
Ponto 09	R\$500,00	Nathália Cristina Cantarutti	***.***.***-51	2x2
Ponto 10	R\$1.810,00	Maria do Carmo Coelho de Oliveira	***.***.***-49	6x3
Ponto 11	R\$1.022,00	Patrick Junior dos Santos	***.***.***-46	6x3
Ponto 12	R\$1.011,00	Anísio Silva Filho	***.***.***-91	6x3
Ponto 13	R\$1.019,00	Roseane Fernanda Almeida da Silva	***.***.***-40	6x3
Ponto 14	R\$1.021,00	Rosemar de Melo Almeida	***.***.***-01	6x3
Ponto 15	R\$650,00	Alceste Cimino	***.***.***-87	6x3
Ponto 16	R\$1.001,00	Geraldo Carlos de Oliveira	***.***.***-68	6x3
Ponto 17	R\$3.010,00	João Cláudio Pereira	***.***.***-05	6x3
Ponto 18	R\$1.019,00	Rozilani da Silva	***.***.***-72	6x3





Prefeitura Municipal de São João del – Rei  
Secretaria Municipal de Administração

**Decreto nº 10.112, de 05 de outubro de 2022**

***“Declara situação de emergência nas áreas do Município de São João del-Rei, afetadas por tempestade e queda de granizo, conforme Instrução Normativa Federal, número 02, de 20 de dezembro de 2016 e, dá outras providências”.***

O Prefeito Municipal de São João del-Rei, no uso de suas atribuições legais, e, em especial o que dispõe o inciso VI, do art. 67 da Lei Orgânica do Município de 21 de março de 1990, e pelo Inciso VI do artigo 8º da Lei Federal nº 12.608, de 10 de abril de 2012,

**CONSIDERANDO:**

I – Que na tarde dessa terça-feira, dia 04 de outubro de 2022 o Município de São João del-Rei sofreu com forte tempestade e queda de granizo o que resultou em danos estruturais nas seguintes regiões: Bairro Senhor do Monte, Bairro São Geraldo, Bairro São Judas Tadeu, Bairro das Fábricas, Bairro Matozinhos e Vila Nossa Senhora de Fátima;

II- Que em decorrência do evento ocorreram queda de árvores, danos na pavimentação asfáltica, inundações, enxurradas, alagamentos que ocasionaram danos materiais em residências, vias públicas, e equipamentos públicos diversos;

III – Que o parecer da Defesa Civil de São João del-Rei, relatando a ocorrência deste desastre é favorável à declaração de situação de emergência.

**DECRETA:**

**Art. 1º.** Fica declarada situação de emergência nas áreas do município contidas no Formulário de Informações do Desastre – FIDE e demais documentos anexos a este Decreto, em virtude do desastre classificado e codificado como Desastre de Nível II, conforme art. 2º §2º da Instrução Normativa Federal, número 02, de 20 de dezembro de 2016”.

**Art. 2º.** Autoriza-se a mobilização de todos os órgãos municipais para atuarem sob a coordenação da Defesa Civil de São João del-Rei, nas ações de resposta ao desastre e reabilitação do cenário e reconstrução.

**Art. 3º.** Autoriza-se a convocação de voluntários para reforçar as ações de resposta ao desastre e realização de campanhas de arrecadação de recursos junto à comunidade, com o objetivo de facilitar as ações de assistência à população afetada pelo desastre, sob a coordenação da Defesa Civil de São João del-Rei.



Prefeitura Municipal de São João del – Rei  
Secretaria Municipal de Administração

**Art. 4º.** De acordo com o estabelecido nos incisos XI e XXV do artigo 5º da Constituição Federal, autoriza-se as autoridades administrativas e os agentes de defesa civil, diretamente responsáveis pelas ações de resposta aos desastres, em caso de risco iminente, a:

- I – penetrar nas casas, para prestar socorro ou para determinar a pronta evacuação;
- II – usar de propriedade particular, no caso de iminente perigo público, assegurada ao proprietário indenização ulterior, se houver dano.

**Parágrafo único:** Será responsabilizado o agente da defesa civil ou autoridade administrativa que se omitir de suas obrigações, relacionadas com a segurança global da população.

**Art. 5º.** Com base no Inciso IV do artigo 24 da Lei nº 8.666 de 21.06.1993, sem prejuízo das restrições da Lei de Responsabilidade Fiscal (LC 101/2000), ficam dispensados de licitação os contratos de aquisição de bens necessários às atividades de resposta ao desastre, de prestação de serviços e de obras relacionadas com a reabilitação dos cenários dos desastres, desde que possam ser concluídas no prazo máximo de cento e oitenta dias consecutivos e ininterruptos, contados a partir da caracterização do desastre, vedada a prorrogação dos contratos.

**Art. 6º.** Este Decreto entra em vigor na data de sua publicação.

Mando, portanto, a todas as autoridades a quem o conhecimento e execução deste Decreto pertencer, que o cumpram e façam cumprir tão inteiramente como nele se contém.

Município de São João del-Rei, 05 de outubro de 2022.

  
Nivaldo José de Andrade  
Prefeito Municipal



Prefeitura Municipal de São João del – Rei  
Secretaria Municipal de Administração

**Certidão de Publicação**

Certificamos que o Decreto nº 10.112 de 05 de outubro de 2022, que “Declara situação de emergência nas áreas do Município de São João del-Rei, afetadas por tempestade e queda de granizo, conforme Instrução Normativa Federal, número 02, de 20 de dezembro de 2016 e, dá outras providências”, estará afixado no Quadro de Avisos localizado no Saguão da Prefeitura Municipal de São João del-Rei, ou no site da mesma, no período de 05/10/2022 a 03/11/2022, conforme determina o Art. 96, da Lei Orgânica do Município de 21 de março de 1990.

Município de São João del-Rei, 05 de outubro de 2022.

  
Nivaldo José de Andrade  
Prefeito Municipal





**MUNICÍPIO  
URUCÂNIA**

Gestão 2021 - 2024

*Cidade que cresce para você!*

**DECRETO Nº 862, DE 04 DE OUTUBRO DE 2022.**

*"Decreta situação de emergência no âmbito do Município de Urucânia em áreas afetadas por chuvas intensas, conforme Instrução Normativa MDR nº 36 de 04 de dezembro de 2020."*

**O PREFEITO MUNICIPAL DE URUCÂNIA**, estado de Minas Gerais, no uso de suas atribuições e da competência conferida pela Lei Orgânica do Município e, levando em conta o que dispõe o inciso VI do artigo 8º da Lei Federal nº 12.608, de 10 de abril de 2012 e art. 29 do Decreto Federal nº 10.593, de 24 de dezembro de 2020; e

**CONSIDERANDO** a ocorrência de fortes chuvas no dia 03 de outubro de 2022, provocando diversos danos à municipalidade, chegando a uma precipitação pluviométrica acima do normal, inclusive com pedras de granizo, destelhando casas, o que causou grande aumento no volume de água e acarretou prejuízos em toda localidade do Município;

**CONSIDERANDO** o Art. 1º, VIII, da Instrução Normativa MDR nº 36 de 04 de dezembro de 2020 que prevê como situação de emergência: situação anormal, provocada por desastres, causando danos e prejuízos que impliquem o comprometimento parcial da capacidade de resposta do poder público do ente federativo atingido.

**CONSIDERANDO** a existência de várias famílias desabrigadas e desalojadas, inclusive, principalmente no Distrito de Bom Jesus de Cardosos;

**CONSIDERANDO** os diversos problemas de infraestrutura urbana nos bairros Novo Milênio, Paulo Giardini e no distrito de Bom Jesus de Cardosos, com inúmeras casas destalhadas, além de quedas de barrancos:

**CONSIDERANDO** que o parecer da Coordenadoria Municipal de Proteção e Defesa Civil, relatando a ocorrência deste desastre é favorável à declaração de Situação de Emergência.



**MUNICÍPIO  
URUCÂNIA**

GESTÃO 2021 - 2024

*Cidade que cresce para você!*

**DECRETA:**

**Art. 1º.** Fica declarada Situação de Emergência em todo o território do Município de Urucânia, conforme Formulário de Informações do Desastre – FIDE e demais documentos anexos a este Decreto, em virtude do desastre classificado e codificado como Chuvas Intensas de Granizo – 1.3.2.1.3, conforme Instrução Normativa MDR nº 36, de 04 de dezembro de 2020.

**Art. 2º.** Autoriza-se a mobilização de todos os órgãos municipais para atuarem sob a coordenação do Secretário Municipal de Segurança Pública Sr. Wender Martins Honorato - Coordenador Municipal de Proteção e Defesa Civil, nas ações de resposta ao desastre e reabilitação do cenário e reconstrução.

**Art. 3º.** Autoriza-se a convocação de voluntários para reforçar as ações de resposta a desastres e realização de campanhas de arrecadação de recursos junto à comunidade, com o objetivo de facilitar as ações de assistência à população afetada pelo desastre, sob gestão da Coordenadoria Municipal de Proteção e Defesa Civil e da Secretaria Municipal de Assistência Social.

**Art. 4º.** De acordo com o estabelecido nos incisos XI e XXV do artigo 5º da Constituição Federal, autoriza as autoridades administrativas e os agentes de defesa civil, diretamente responsáveis pelas ações de resposta ao desastre, em caso de risco iminente, a:

I - adentrar as casas, para prestar socorro ou para determinar a pronta evacuação;

II - usar de propriedade particular, no caso de iminente perigo público, assegurada ao proprietário indenização ulterior, se houver dano.

**Parágrafo único:** Será responsabilizado o agente de defesa civil ou autoridade administrativa que omitir de suas obrigações, relacionadas com a segurança global da população.

**Art. 5º.** De acordo com o estabelecido no artigo 5º do Decreto-Lei nº 3.365, de 21 de junho de 1941, autoriza-se o início de processos de desapropriação, por utilidade pública, de propriedades particulares comprovadamente localizadas em áreas de risco intensificado de desastre.





**MUNICÍPIO  
URUCÂNIA**

GESTÃO 2021 - 2024

*Cidade que cresce para você!*

§ 1º. No processo de desapropriação, deverão ser consideradas a depreciação e a desvalorização que ocorrem em propriedades localizadas em áreas inseguras.

§ 2º. Sempre que possível essas propriedades serão trocadas por outras situadas em áreas seguras, e o processo de desmontagem e reconstrução de edificações, em locais seguros, será apoiado pela comunidade.

Art. 6º. Com base no Inciso IV do artigo 24 da Lei nº 8.666 de 21.06.1993, sem prejuízo das restrições da Lei de Responsabilidade Fiscal (LC 101/2000), ficam dispensados de licitação os contratos de aquisição de bens necessário às atividades de resposta ao desastre, doações de telhas aos moradores atingidos, de prestação de serviço e de obras relacionadas com a reabilitação dos cenários dos desastres, desde que possam ser concluídas no prazo máximo de cento e oitenta dias consecutivos e ininterruptos, contados a partir da caracterização do desastre, vedada a prorrogação dos contratos.

Art. 7º. Este Decreto entra em vigor na data de publicação, devendo vigorar por um prazo de 90 (noventa) dias, podendo excepcionalmente, em função de situação fundamentada, ser prorrogado por igual período.

**REGISTRE-SE, PUBLIQUE-SE, CUMPRA-SE.**

Município de Urucânia, 04 de Outubro de 2022.

**José Márcio Gomes Osório**  
Prefeito Municipal

**URUCÂNIA**



**PREFEITURA MUNICIPAL DE CANA VERDE**  
PRAÇA NEMÉSIO MONTEIRO, 12 CENTRO – CANA VERDE/MG  
CNPJ: 18.244.426/0001-56 (35) 3865-1202

Coordenadoria de Defesa e Proteção Civil Municipal  
TELEFONE COMPDEC: 99700-5823 EMAIL: defesacivilcv1@gmail.com

**DECRETO Nº 1.379, DE 05 DE OUTUBRO DE 2022.**

**DECLARA SITUAÇÃO ANORMAL, CARACTERIZADA COMO SITUAÇÃO DE EMERGÊNCIA POR OCORRÊNCIA DE TEMPESTADE LOCAL/CONVECTIVA- GRANIZO COBRADE 1.3.2.1.3, DESASTRE DE NÍVEL II, NAS ÁREAS URBANA E RURAL DO MUNICÍPIO DE CANA VERDE CONFORME NA PORTARIA Nº 260 DE 02/02/2022 - DECRETAÇÃO DE SE OU ECP.**

**CONSIDERANDO** a Lei Federal nº 12.608, de 10 de abril de 2012, que “Institui a Política Nacional de Proteção de Defesa Civil PNPDEC; dispõe sobre o Sistema Nacional de Proteção e Defesa Civil – SINPDEC e o Conselho Nacional de Proteção e Defesa Civil – CONDEC; autoriza a criação do sistema de informações e monitoramento de desastres; altera as Leis nº 12.340, de 1º de dezembro de 2010, 10.257, de 10 de junho de 2001, 6.766, de 19 de dezembro de 1979, 8.239, de 04 de outubro de 1991, e 9.394, de Dezembro de 1996; e dá outras providências”;

**CONSIDERANDO** A Portaria Nº 260, de 02 de fevereiro de 2022, do Ministério do Desenvolvimento Regional, que “Estabelece procedimento e critérios para o reconhecimento Federal e para a declaração de situação de emergência ou estado de calamidade pública pelos Municípios, Estados e Distrito Federal;

**CONSIDERANDO** as ocorrências nos dias 03, 04 e 05 de outubro de 2022 de tempestade de granizo, vendavais e chuvas intensas nas áreas urbana e rural do Município de Cana Verde, ocasionando danos materiais e ambientais, desastre com intensidade de nível II;

**CONSIDERANDO** o Parecer Técnico 001/2022 da Coordenadoria Municipal de Proteção e Defesa Civil, relatando a ocorrência dos danos ocasionados por tempestades de granizo, COBRADE 1.3.2.1.3 (Tempestade Local/Convectiva- Granizo) e seu posicionamento favorável à declaração de situação de anormalidade e Estado de Emergência Pública;

- I. Que em decorrência do referido evento ocorreram danos materiais em 25 (vinte e cinco) residências, 03 (três) fábricas de costuras, 02 (duas) igrejas, 01 (um) automóvel, 01(um) poste caído na zona urbana e 01 (um) padrão de energia danificado. Inúmeras chaves de resistência elétrica desarmadas e fios da rede de distribuição de energia – CEMIG danificados nas zonas rurais e em parte da zona urbana, além dos danos humanos relatados no Parecer Técnico 001/2022 da Coordenadoria Municipal





**PREFEITURA MUNICIPAL DE CANA VERDE**  
PRAÇA NEMÉSIO MONTEIRO, 12 CENTRO – CANA VERDE/MG  
CNPJ: 18.244.426/0001-56 (35) 3865-1202

**Coordenadoria de Defesa e Proteção Civil Municipal**  
TELEFONE COMPDEC: 99700-5823 EMAIL: defesacivilevi@gmail.com

de Proteção e Defesa Civil, relativos a 02 (dois) pessoas desabrigadas, 10 desalojados e total de 600 (seiscentos) afetados diretamente pelas tempestades de granizo, vendavais e chuvas intensas nas áreas urbana e rural do Município. Ainda, a ocorrência de danos estruturais e telhados de 01 (uma) residência da zona urbana desabrigando assim, 02 (duas) pessoas.

**CONSIDERANDO** o Relatório Técnico emitido pela EMATER, encaminhado pela comunicação interna 001/2022 CMMA/22, onde consta a estimativa de perda de 22% do PIB Municipal relacionado aos danos ocasionados nas lavouras do Município.

**CONSIDERANDO** que até o presente momento a Secretaria Municipal de Obras e a Secretaria de Assistência Social em conjunto com a Coordenadoria Municipal de Proteção e Defesa Civil informa que 103 (cento e três) famílias, compreendendo aproximadamente 503 (quinhentos e três) pessoas foram atingidas pela queda do fornecimento de energia elétrica e sinal de telefonia e internet por mais de 24h em função da tempestade e chuva intensa nos dias 03 de outubro nas localidades Laje, Afonso, Coelho e o Bairro Maria Duca na sede do Município.

**CONSIDERANDO** a danificação de 01 (um) poste de distribuição de energia elétrica e a interrupção do fornecimento de energia elétrica no Bairro Maria Duca, acarretando perda de alimentos perecíveis e a interrupção da produção de duas fábricas de roupas;

**CONSIDERANDO** ainda que as danificações das redes de distribuições de energia nas zonas rurais do Município foram intensas e o período desabastecimento longo, ocasionaram perdas do estoque de alimentos e desabastecimento de água devido a paralização das bombas de abastecimento da rede pública de água, cabendo ao Município, ao Estado e a Federação providenciar caminhão pipa para distribuição de água potável à população. Vale ressaltar que o Município não dispõe deste recurso e nem de verba para aquisição de tal bem;

**CONSIDERANDO** a perda significativa de alimentos (estocados em geladeiras e frizer), associado a situação de vulnerabilidade social da população atingida faz-se necessário:

- a) O fornecimento de ajuda humanitária para a população diretamente afetada.
- b) Criação de Plano Emergencial de Abastecimento de Água Potável para população rural incluindo o Distrito Cerradinho.
- c) Aquisição de caminhão pipa.



**PREFEITURA MUNICIPAL DE CANA VERDE**  
PRAÇA NEMÉSIO MONTEIRO, 12 CENTRO – CANA VERDE/MG  
CNPJ: 18.244.426/0001-56 (35) 3865-1202

**Coordenadoria de Defesa e Proteção Civil Municipal**  
TELEFONE COMPDEC: 99700-5823 EMAIL: defesacivilcv1@gmail.com

d) Recuperação de telhados atingidos.

**CONSIDERANDO** o parecer 001/2022 do Provedor de Internet Kanet a paralização do serviço de sinal internet ocasionado pela perda de 01 (uma) antena de transmissão via rádio na Comunidade rural Laje;

**CONSIDERANDO** a ocorrência de danos e prejuízos nas vias públicas e estradas rurais do Município, ocasionando impedimento e interrupção do tráfego de veículos, faz-se necessário a retirada das árvores caídas e o restabelecimento do tráfego, bem como a desobstrução dos canais de escoamento de enxurradas e a retirada do excesso do barro, bem como a operação tapa buracos por meio de recursos humanos e maquinário disponíveis nas Secretarias de obras e Agricultura e Secretaria de Transportes e Serviços Urbanos;

**CONSIDERANDO** os danos ambientais, ocasionados por quedas de árvores nas zonas urbana e rural e a necessidade de reflorestamento de acordo com o Plano de Arborização Municipal faz se necessário a obtenção (doações de viveiros públicos - IEF) de mudas de espécies arbóreas para o replantio;

**CONSIDERANDO** que a fundamentação deste ato, com o detalhamento do desastre, consta em Parecer Técnico da Coordenadoria de Defesa e Proteção Civil do Município de Cana Verde MG Eliana Aparecida de Alvarenga, favorável à declaração da situação de anormalidade, conforme disposto na Portaria Nº 260 de 02/02/2022 - Decretação de SE ou ECP.

**DECRETA:**

**Art. 1º.** Fica declarado Situação de Emergência nas áreas de Cana Verde/MG registradas no Formulário de Informações do Desastre – FIDE e demais documentos anexos a este Decreto, em virtude do desastre classificado e codificado como COBRADE 1.3.2.1.3 (TEMPESTADES DE GRANIZO, VENDAVALS E CHUVAS INTENSAS) conforme na Portaria Nº 260 de 02/02/2022 - Decretação de SE ou ECP.

**Art. 2º.** Autoriza-se a mobilização de todos os órgãos do Município de Cana Verde/MG para atuarem sob a Coordenação da Defesa Civil Municipal de Cana verde MG, nas ações de resposta ao desastre e reconstrução das áreas afetadas.





**PREFEITURA MUNICIPAL DE CANA VERDE**  
PRAÇA NEMÉSIO MONTEIRO, 12 CENTRO – CANA VERDE/MG  
CNPJ: 18.244.426/0001-56 (35) 3865-1202

**Coordenadoria de Defesa e Proteção Civil Municipal**  
TELEFONE COMPDEC: 99700-5823 EMAIL: defesacivilv1@gmail.com

**Art. 3º.** Autoriza-se a convocação de voluntários e a realização de campanhas de arrecadação de recursos para reforçar as ações de resposta ao desastre, com o objetivo de assistir a população afetada pelo desastre, sob a coordenação da Defesa Civil Municipal de Cana verde MG.

**Art. 4º.** De acordo com o estabelecido nos incisos XI e XXV do artigo 5º da Constituição Federal, autoriza-se as autoridades administrativas e os agentes de proteção e defesa civil, diretamente responsáveis pelas ações de resposta aos desastres, em caso de risco iminente, a:

- I – adentrar em residências para prestar socorro ou para determinar a pronta evacuação;
- II – usar de propriedade particular, no caso de iminente perigo público, assegurada ao proprietário indenização ulterior, se houver dano.

**Parágrafo único:** Será responsabilizado o agente de proteção e defesa civil ou autoridade administrativa que se omitir de suas obrigações, relacionadas com a segurança global da população.

**Art. 5º.** De acordo com o estabelecido no Art. 5º do Decreto-Lei nº 3.365, de 21 de junho de 1941, autoriza-se o início de processos de desapropriação, por utilidade pública, de propriedades particulares comprovadamente localizadas em áreas de risco de desastre.

**§ 1º.** No processo de desapropriação, deverão ser consideradas a depreciação e a desvalorização que ocorrem em propriedades localizadas em áreas inseguras.

**§ 2º.** Sempre que possível essas propriedades serão trocadas por outras situadas em áreas seguras, e o processo de desmontagem e de reconstrução das edificações, em locais seguros, será apoiado pela comunidade.

**Art. 6º.** Com fulcro no Inciso VIII do Art. 75 da Lei nº 14.133, de 1º de abril de 2021, sem prejuízo das disposições da Lei de Responsabilidade Fiscal (LC 101/2000), é dispensável a licitação nos casos de emergência ou de calamidade pública, quando caracterizada urgência de atendimento de situação que possa ocasionar prejuízo ou comprometer a continuidade dos serviços públicos ou a segurança de pessoas, obras, serviços, equipamentos e outros bens, públicos ou particulares, e somente para aquisição dos bens necessários ao atendimento da situação emergencial ou calamitosa e para as parcelas de obras e serviços que possam ser concluídas no prazo máximo de 1 (um) ano, contado da data de ocorrência da emergência ou da calamidade, vedadas a prorrogação dos respectivos contratos e a recontração de empresa já contratada com base no disposto no citado inciso.




**PREFEITURA MUNICIPAL DE CANA VERDE**  
PRAÇA NEMÉSIO MONTEIRO, 12 CENTRO – CANA VERDE/MG  
CNPJ: 18.244.426/0001-56 (35) 3865-1202

**Coordenadoria de Defesa e Proteção Civil Municipal**  
TELEFONE COMPDEC: 99700-5823 EMAIL: defesacivilcv1@gmail.com

Art. 7º. Este Decreto tem validade por 60 (sessenta) dias e entra em vigor na data de sua publicação.

Gabinete do Prefeito Municipal de Cana Verde, em 05 de outubro de 2022.

  
Aender Anastácio de Moraes  
Prefeito Municipal

**REGISTRE-SE,**

**PUBLIQUE-SE,**

**CUMPRE-SE.**



MUNICÍPIO DE ALTO RIO DOCE  
ESTADO DE MINAS GERAIS  
Praça Dr. Miguel Batista Vieira, 121 – Centro  
Cep 36260-000 – Alto Rio Doce – MG  
Tel: (32) 3345-1270

**DECRETO MUNICIPAL N.º. 2.833, DE 04 DE OUTUBRO DE 2022.**

**CERTIDÃO DE PUBLICAÇÃO**

Certifico para os devidos fins, que nesta data foi afixado no quadro de avisos situado no átrio desta Prefeitura em cumprimento ao disposto no Art. 14 da Lei Orgânica do Município de Alto Rio Doce.

Alto Rio Doce, 04 de 10 de 2022

Silvia de Jesus  
3794

O PREFEITO DO MUNICÍPIO DE ALTO RIO DOCE, ESTADO DE MINAS GERAIS, no uso de suas atribuições legais e em conformidade com o que dispõe a Lei Orgânica do Município;

Declara Situação de Emergência nas áreas do Município de Alto Rio Doce/MG afetadas por tempestade de granizo. (Classificação e Codificação Brasileira de Desastres - COBRADE 1.3.2.1.3, conforme a Portaria 260/2022/MDR).

**CONSIDERANDO** que no dia 03 de outubro de 2022, por volta das 17 horas, as áreas urbanas e rurais do município de Alto Rio Doce/MG foram atingidas por evento meteorológico adverso imprevisível, com forte tempestade de granizo, rajadas de vento e grande volume de chuvas;

**CONSIDERANDO** que em decorrência do referido evento, caracterizado como Nível 02, conforme a Portaria nº 260/2022 do Ministério do Desenvolvimento Regional, ocorreram danos materiais e ambientais além de prejuízos econômicos e sociais expressivos, em fase de levantamento pelas equipes da Administração Municipal e que são necessárias providências urgentes para abrigar os atingidos, bem como ações de recuperação e reconstrução de vias urbanas e rurais;

**CONSIDERANDO** que a fundamentação deste ato, com o detalhamento do desastre, consta em Parecer Técnico da Coordenadoria Municipal de Proteção e Defesa Civil – COMPDEC favorável à declaração da situação de anormalidade, conforme disposto na Portaria 260/2022;

**DECRETA:**

**Art. 1º** Fica declarada a Situação de Emergência nas áreas do município de Alto Rio Doce/MG registradas no Formulário de Informações do Desastre (FIDE) e demais documentos anexos a este Decreto, em virtude do desastre classificado e codificado como TEMPESTADES, GRANIZO - COBRADE - 1.3.2.1.3, conforme anexo da Portaria 260/2022/MDR.

**Art. 2º** Autoriza-se a mobilização de todos os órgãos municipais para atuarem sob a coordenação da Coordenadoria Municipal de Proteção e Defesa Civil – COMPDEC, nas ações de resposta ao desastre e reconstrução das áreas afetadas.

**Art. 3º** Autoriza-se a convocação de voluntários e a realização de campanhas de arrecadação de recursos para reforçar as ações de resposta ao desastre, com o objetivo

Victor de Paiva Lopes  
Prefeito Municipal de  
Alto Rio Doce - MG



MUNICÍPIO DE ALTO RIO DOCE  
ESTADO DE MINAS GERAIS  
Praça Dr. Miguel Batista Vieira, 121 – Centro  
Cep 36260-000 – Alto Rio Doce – MG  
Tel: (32) 3345-1270

de assistir a população afetada, sob a coordenação da Secretaria Municipal de Assistência Social.

**Art. 4º** De acordo com o estabelecido nos incisos XI e XXV do art. 5º da Constituição Federal ficam autorizadas as autoridades administrativas e os agentes de proteção e defesa civil, diretamente responsáveis pelas ações de resposta aos desastres, em caso de risco iminente, a:

I - adentrar em residências para prestar socorro ou para determinar a pronta evacuação;

II - usar de propriedade particular, no caso de iminente perigo público, assegurada ao proprietário indenização ulterior, se houver dano.

**Parágrafo único.** Será responsabilizado o agente de proteção e defesa civil ou autoridade administrativa que se omitir de suas obrigações, relacionadas com a segurança global da população.

**Art. 5º** De acordo com o inciso IV do artigo 24 da Lei de licitações e contratos da Administração Pública (Lei nº 8.666/1993), sem prejuízo das restrições da Lei de Responsabilidade Fiscal (LC 101/2000), em situação emergência, se necessário, ficam dispensados de licitação os contratos de aquisição de bens necessários às atividades de resposta ao desastre, de prestação de serviços e de obras relacionadas com a reabilitação dos cenários dos desastres, desde que possam ser concluídas no prazo máximo de cento e oitenta dias consecutivos e ininterruptos, contados a partir da caracterização do desastre, vedada a prorrogação dos contratos.

**Art. 6º** Este Decreto tem validade por 180 (cento e oitenta) dias e entra em vigor na data de sua publicação.

Alto Rio Doce/MG, 04 de outubro de 2022.

  
Victor de Paiva Lopes  
Prefeito Municipal de  
Alto Rio Doce - MG  
Prefeito Municipal de Alto Rio Doce/MG





MUNICÍPIO DESANTA CRUZ DEMINAS



## DECRETO Nº 3918 DE 05 DE OUTUBRO DE 2022

“Decreta estado emergência pública no Município, em decorrência de desastres naturais provocados por CHUVAS INTENSAS e dá outras providências. ”

### CONSIDERANDO:

As chuvas intensas que atingiram a cidade de Santa Cruz de Minas, com alto índice pluviométrico nos últimos dias e previsões para as próximas semanas em toda a extensão do território municipal e região, o Prefeito Municipal de Santa Cruz de Minas, no uso de suas atribuições legais, e em conformidade com a Lei Orgânica Municipal,

### DECRETA:

**Art. 1º** - Fica decretado ESTADO DE EMERGÊNCIA PÚBLICA em toda a extensão do Município de Santa Cruz de Minas, devido às fortes chuvas que ocorreram na região e que estão previstas para os próximos dias.

**Art. 2º** Fica autorizado a mobilização de todos os órgãos municipais para atuarem sob a coordenação da Defesa Civil Municipal, nas ações de resposta ao desastre e reabilitação do cenário e reconstrução, devido as perdas e danificações em moradias em virtude da chuva de granizo.

**Art. 3º** - Este Decreto entra em vigor na data de sua publicação.

Santa Cruz de Minas, de 05 outubro de 2022.

Assinado de forma digital por WAGNER DE ALMEIDA:04499309638  
Dados: 2022.10.06 10:12:19 -03'00'

**Wagner de Almeida**  
**Prefeito Municipal**



# Prefeitura de Três Corações

“Terra do Rei Pelé”

## DECRETO Nº 4.636/2022

**Declara em situação anormal, caracterizada como SITUAÇÃO DE CALAMIDADE PÚBLICA por ocorrência de Tempestade Local/Convectiva – Granizo COBRADE 1.3.2.1.3, Desastre de nível III, nas áreas urbana e rural do município de Três Corações.**

O Prefeito do Município de Três Corações, Estado de Minas Gerais, Sr. **JOSÉ ROBERTO DE PAIVA GOMES**, no uso de suas atribuições legais conferidas pelos dispositivos do art. 131, inciso IX, da Lei Orgânica Municipal, e;

Considerando a Lei Federal nº 12.608, de 10 de abril de 2012, que “Institui a Política Nacional de Proteção e Defesa Civil - PNPDEC; dispõe sobre o Sistema Nacional de Proteção e Defesa Civil - SINPDEC e o Conselho Nacional de Proteção e Defesa Civil - CONPDEC; autoriza a criação de sistema de informações e monitoramento de desastres; altera as Leis nºs 12.340, de 1º de dezembro de 2010, 10.257, de 10 de julho de 2001, 6.766, de 19 de dezembro de 1979, 8.239, de 4 de outubro de 1991, e 9.394, de 20 de dezembro de 1996; e dá outras providências”;

Considerando a Portaria Nº 260, de 2 de fevereiro de 2022, do Ministério do Desenvolvimento Regional, que “Estabelece procedimentos e critérios para o reconhecimento federal e para a declaração de situação de emergência ou estado de calamidade pública pelos Municípios, Estados e Distrito Federal”;

Considerando as ocorrências nos dias 3 e 4 de outubro de 2022 de tempestades de granizo, vendavais e chuvas intensas nas áreas urbana e rural do Município de Três Corações, ocasionando danos humanos, danos e perdas materiais e ambientais, desastre com intensidade de nível III;

Considerando o Parecer Técnico 110/2022 da Coordenadoria Municipal de Proteção e Defesa Civil, relatando a ocorrência dos danos ocasionados por tempestade de granizo, COBRADE 1.3.2.1.3 (Tempestade Local/Convectiva – Granizo) e seu posicionamento favorável à declaração de situação de anormalidade e Estado de Calamidade Pública;

Considerando os danos materiais em 220 (duzentos e vinte) residências e os danos humanos relatados no Parecer Técnico PHL110/2022 da Coordenadoria Municipal de Proteção e Defesa Civil, relativos a 7 (sete) pessoas desabrigadas, 40 (quarenta) pessoas desalojadas e 600 (seiscentas) pessoas afetadas diretamente pelas tempestades de granizo, vendavais e chuvas intensas nas áreas urbana e rural do Município;





## Prefeitura de Três Corações

“Terra do Rei Pelé”

Considerando o Relatório Técnico emitido pela Secretaria Municipal de Educação, encaminhado pela Comunicação Interna 491/apsbn/22, onde constam todos os danos ocasionados na rede física municipal de ensino;

Considerando que diversas escolas municipais tiveram telhados severamente atingidos e danos estruturais graves e estão com suas atividades paralisadas ou realocadas para outras unidades de educação visando cumprimento do calendário do Ministério da Educação;

Considerando ainda, a ocorrência de quedas estruturais e danos em telhados de unidades da rede estadual de ensino e da rede privada;

Considerando o relatório técnico anexo a Comunicação Interna nº 013/DPS/DGSUAS/SEDESO/22 emitida pela Secretaria Municipal de Desenvolvimento Social e Assistente Social, relatando os danos físicos e sociais ocorridos na data de 03 e 04 de outubro do corrente ano nas unidades de atendimento assistencial;

Considerando que até o presente momento a Secretaria Municipal de Desenvolvimento Social informa que 213 (duzentos e treze) famílias, compreendendo aproximadamente 724 (setecentos e vinte e quatro) pessoas foram atingidas pelas tempestades e chuvas intensas nos dias 3 e 4 de outubro, com ocorrências de danos e quedas estruturais de telhados de residências, perda de móveis e pertences;

Considerando que as unidades dos Centros de Referência de Assistência Social II e III estão com as atividades suspensas em razão dos danos ocorridos nas redes físicas, impossibilitando o atendimento dos usuários de forma segura e dentro das normas mínimas estabelecidas;

Considerando a paralisação do serviço de convivência oferecido pela Administração Pública junto ao “Centro de Convivência Curumim” devido aos danos ocasionados em sua sede física;

Considerando a ocorrência de danos e prejuízos nas vias públicas e estradas rurais do Município, ocasionando impedimento e interrupção do tráfego de pedestres e veículos;

Considerando os danos ocasionados nas estruturas físicas das unidades da rede pública municipal de saúde;

Considerando a ocorrência de danos ambientais, ocasionados por quedas de árvores, danos na agricultura e pecuária na área rural do município;



# Prefeitura de Três Corações

“Terra do Rei Pelé”

Considerando os danos estruturais elencados no Parecer Técnico PHL110/2022 da Coordenadoria Municipal de Proteção e Defesa Civil ocasionados na Escola de Sargento das Armas Max Wolf Filho, órgão do Ministério da Defesa pertencente à União Federal;

## DECRETA:

Art. 1º Fica declarada a existência de situação anormal, desastre de nível III, ocorrido em 3 e 4 de outubro de 2022, provocado por Tempestade Local/Convectiva – Granizo COBRADE 1.3.2.1.3 e caracterizada a Situação de Calamidade Pública, pelo prazo de 180 (cento e oitenta) dias, no âmbito do Município de Três Corações.

Parágrafo único. A situação de anormalidade de que trata o *caput* deste artigo é válida para as áreas urbana e rural do município afetadas pelas tempestades e chuvas intensas, conforme prova documental estabelecida pelo Parecer Técnico PHL110/2022 da Coordenadoria Municipal de Proteção e Defesa Civil, anexo a este Decreto.

Art. 2º Confirma-se a mobilização do Sistema Nacional de Defesa Civil no âmbito do município, sob a coordenação da Coordenadoria Municipal de Proteção e Defesa Civil – COMPDEC e autoriza-se o desencadeamento do Plano Emergencial de Resposta aos Desastres, após adaptado à situação real deste desastre.

Art. 3º Autoriza-se a convocação de voluntários para reforçar as ações de respostas aos desastres e a realização de campanhas de arrecadação de recursos junto à comunidade com o objetivo de facilitar as ações de assistência à população afetada pelo desastre.

Art. 4º Ficam autorizadas, de acordo com o disposto nos incisos XI e XXV, do artigo 5º, da Constituição Federal de 1988, as autoridades administrativas e os agentes de defesa civil, diretamente responsáveis pelas ações de resposta aos desastres, em caso de risco iminente, a:

- I – adentrar em casas para prestar socorro ou para determinar a pronta evacuação;
- II – usar de propriedade particular, no caso de iminente perigo público, assegurada ao proprietário indenização ulterior, se houver dano.

Parágrafo único. Será responsabilizado o agente da defesa civil ou autoridade administrativa que se omitir de suas obrigações, relacionadas com a segurança global da população.

Art. 5º Fica a Secretaria Municipal de Obras e Serviços Públicos, a Secretaria Municipal de Educação, a Secretaria Municipal de Desenvolvimento Social e a Secretaria Municipal de Saúde autorizadas a contratar, na forma do inciso IV, do artigo 24, da Lei Federal nº 8.666, de 21 de junho de 1993, os bens e serviços necessários, exclusivamente, ao





## Prefeitura de Três Corações

"Terra do Rei Pelé"

atendimento da situação emergencial mencionada no artigo 1º deste Decreto, no que referem-se à aquisição de bens necessários às atividades de resposta ao desastre, de prestação de serviços e de obras relacionadas com a reabilitação dos cenários do desastre, desde que possam ser concluídas no prazo máximo de 180 (cento e oitenta) dias consecutivos e ininterruptos, vedada a prorrogação dos contratos.

Art. 6º Este Decreto entra em vigor na data de sua publicação, nos termos do artigo 174 da Lei Orgânica Municipal.

Prefeitura Municipal de Três Corações, 4 de outubro de 2022.

  
JOSÉ ROBERTO DE PAIVA GOMES  
Prefeito Municipal

Este documento foi gerado automaticamente pelo sistema de gestão documental da Prefeitura Municipal de Três Corações, em 04 de outubro de 2022, às 14:52:18.

Certifico que em cumprimento à Lei 8.666/93  
ao art. 174 da L.O.M. c/ o art.5º " caput "  
do Ato das Disposições Transitórias da L.O.M.  
este ( a ) Decreto N.º 4.636/2022  
foi afixado ( a ) no quadro de publicação de  
leis e atos Municipais, localizado no átrio  
desta prefeitura.

Por ser verdade, firmo o presente.

Três Corações-MG 4 de setembro de 2022

  
Cíntia de O. Duarte Andrade  
Agente de Gestão Administrativa  
Matrícula 1343  
Prefeitura de Três Corações



# MUNICÍPIO DE ALFREDO VASCONCELOS

PRAÇA DOS BANDEIRANTES, 20 - CENTRO - TEL.: (32) 3367-1107

CEP 36272-000 - ESTADO DE MINAS GERAIS

E-mail: gabinete@alfredovasconcelos.mg.gov.br

www.alfredovasconcelos.mg.gov.br

ÓRGÃO OFICIAL ELETRÔNICO DE PUBLICAÇÕES DO MUNICÍPIO DE ALFREDO VASCONCELOS  
ALFREDO VASCONCELOS, QUARTA-FEIRA, 05 DE OUTUBRO DE 2022, EDIÇÃO Nº 465

PODER EXECUTIVO  
Prefeito: Mauro César de Oliveira

## EXTRATO DE PORTARIA

O PREFEITO DO MUNICÍPIO DE ALFREDO VASCONCELOS, no uso das atribuições de seu cargo, em conformidade com as Leis em vigor, RESOLVE:

PORTARIA Nº 1311 Nomear Angela Maria Aparecida Batista Zeferino, para o cargo em comissão de Gerente de Gestão Pública, a partir desta data. Alfredo Vasconcelos, 03 de outubro de 2022.

## DECRETO MUNICIPAL

DECRETO Nº 825 DE 05 DE OUTUBRO DE 2022

***Declara situação de emergência no Município de Alfredo Vasconcelos nas áreas do Município afetadas por Tempestades ocorridas no Município (COBRADE 1.3.2.1.3) conforme legislação aplicada ao tema e dá outras providências.***

O Prefeito Municipal de Alfredo Vasconcelos, no uso de suas atribuições legais conferidas pela Lei Orgânica do Município,

**Considerando** a forte chuva de granizo que atingiu o Município na data de 03 de outubro de 2022,

**Considerando** que tal fato causou diversos danos materiais, atingindo a casas e plantações dentro do município;

**Considerando** O Relatório emitido pela Defesa Civil Municipal que realizou o levantamento e visitou a todas as áreas atingidas;

**Considerando**, finalmente, que tal conjuntura impõe ao governo Municipal adoção de medidas urgentes;

### DECRETA:

**Art. 1º.** Fica declarada Situação de Emergência no município de Alfredo Vasconcelos em virtude do desastre classificado como Tempestades, subtipo

Granizo – Código 1.3.2.1.3 da Classificação e Codificação Brasileira de Desastres - COBRADE, conforme legislação aplicada.

**Art. 2º.** Os órgãos da Administração Municipal poderão lançar mão de meios para atender as necessidades resultantes da situação declarada, com base na legislação vigente e dentro dos limites de sua competência, atuando sob a coordenação da Defesa Civil Municipal.

**Art. 3º** De acordo com o estabelecido nos incisos XI e XXV do artigo 5º da Constituição Federal, autoriza-se as autoridades administrativas e os agentes de defesa civil, diretamente responsáveis pelas ações de resposta aos desastres, em caso de risco iminente, a:

I – penetrar nas casas, para prestar socorro ou para determinar a pronta evacuação;

II – usar de propriedade particular, no caso de iminente perigo público, assegurada ao proprietário indenização ulterior, se houver dano.

**Art. 4º.** Com fundamento na Lei 8.666/93, sem prejuízo da Lei de Responsabilidade Fiscal, ficam dispensadas de licitações as aquisições dos bens necessários ao atendimento da situação de emergência ou do estado de calamidade pública e para as parcelas de obras e serviços que possam ser concluídas no prazo máximo de 180 (cento e oitenta) dias, consecutivos e ininterruptos, contados da ocorrência da emergência ou calamidade, vedada a prorrogação dos respectivos contratos.

**Art. 5º.** Este Decreto entra em vigor na data de sua publicação, devendo vigor por um prazo de 180 (cento e oitenta dias), retroagindo seus efeitos à data do evento

Gabinete do Prefeito, 05 de outubro de 2022.

MAURO CESAR DE OLIVEIRA  
OLIVEIRA ORKIDASAS  
1644

Mauro César de Oliveira  
Prefeito Municipal

Publique-se na forma da lei




**Município de São Gonçalo do Sapucaí**  
Estado de Minas Gerais

DECRETO EXECUTIVO nº 263, de 03 de outubro de 2022.

**AFIXADA NO MURAL EM**

03 / 10 / 2022

Responsável  
pela Publicação:

  
Assessora Jurídica Municipal  
OAB/MG 130.193

**PREFEITURA MUNICIPAL DE  
SÃO GONÇALO DO SAPUCAÍ - MG**

Dispõe sobre o funcionamento dos órgãos públicos municipais em razão da decretação da situação de Emergência no Município de São Gonçalo do Sapucaí-MG pelas fortes chuvas de granizo no dia 03 de outubro de 2022, e dá outras providências.

O PREFEITO MUNICIPAL DE SÃO GONÇALO DO SAPUCAÍ, no uso de suas atribuições legais, conferidas pelo art. 71, inciso VI da Lei Orgânica Municipal;

**CONSIDERANDO** que, no último dia 03 de outubro de 2022, o Município de São Gonçalo do Sapucaí foi atingido por um forte temporal de chuvas de granizos que atingiram a cidade, ocasionando danos estruturais, materiais, ambientais em diversos prédios públicos, particulares, bem como em residências dos munícipes.

**CONSIDERANDO** que referida situação de Emergência altera as condições de normalidade no Município, em especial no que se refere ao comprometimento da realização de atividades em alguns setores públicos diretamente afetados pela tempestade.

**CONSIDERANDO** que compete ao Município a preservação do bem estar da população e das atividades econômicas das regiões atingidas por eventos adversos, bem como a adoção imediata das medidas que se fizerem necessárias para, em regime de cooperação, combater situações emergenciais;

**DECRETA**

Art.1º. Fica suspenso o **EXPEDIENTE** no Paço Municipal por tempo indeterminado, até que se retome a situação de normalidade;

Art.2º. Este decreto entra em vigor na data de sua publicação, revogando-se as disposições em contrário.

São Gonçalo do Sapucaí, 03 de outubro de 2022.

  
Brian Mendes Drago  
Prefeito Municipal

*Paço Municipal Augusto Aires de Lima Brandão*

Av. Tiradentes, 526-Bairro Inconfidentes- CEP 37.490-000 - CNPJ N° 18.712.158/0001-50  
Telefones: (35) 3241-1500 - (35) 3241-2311 - [www.saogoncalodosapucaí.mg.gov.br](http://www.saogoncalodosapucaí.mg.gov.br)



## Condições meteorológicas entre os dias 03 e 06 de outubro de 2022

Nº Documento:

s/n

Revisão: A

Página 1 de 10

Revisão

Vigência

Motivo da revisão

Distribuição:

Referência:

Elaboração: OP/PE

Material: 

Participação:

Serviço: 

Autenticação: Não se aplica

Elaborado por:

Arthur Chaves de Paiva Neto – OP/PE

Verificado por:

Adelmo Antonio Correia – OP/PE

Aprovado por:

Ruany Gomes Xavier Maia – OP/PE

Data:

27/12/2022

**Condições meteorológicas entre os dias 03 e 06 de outubro de 2022**

<b>Nº Documento:</b>	s/n	<b>Revisão:</b> A	Página 2 de 10
----------------------	-----	-------------------	----------------

## 1) Descrição do evento meteorológico

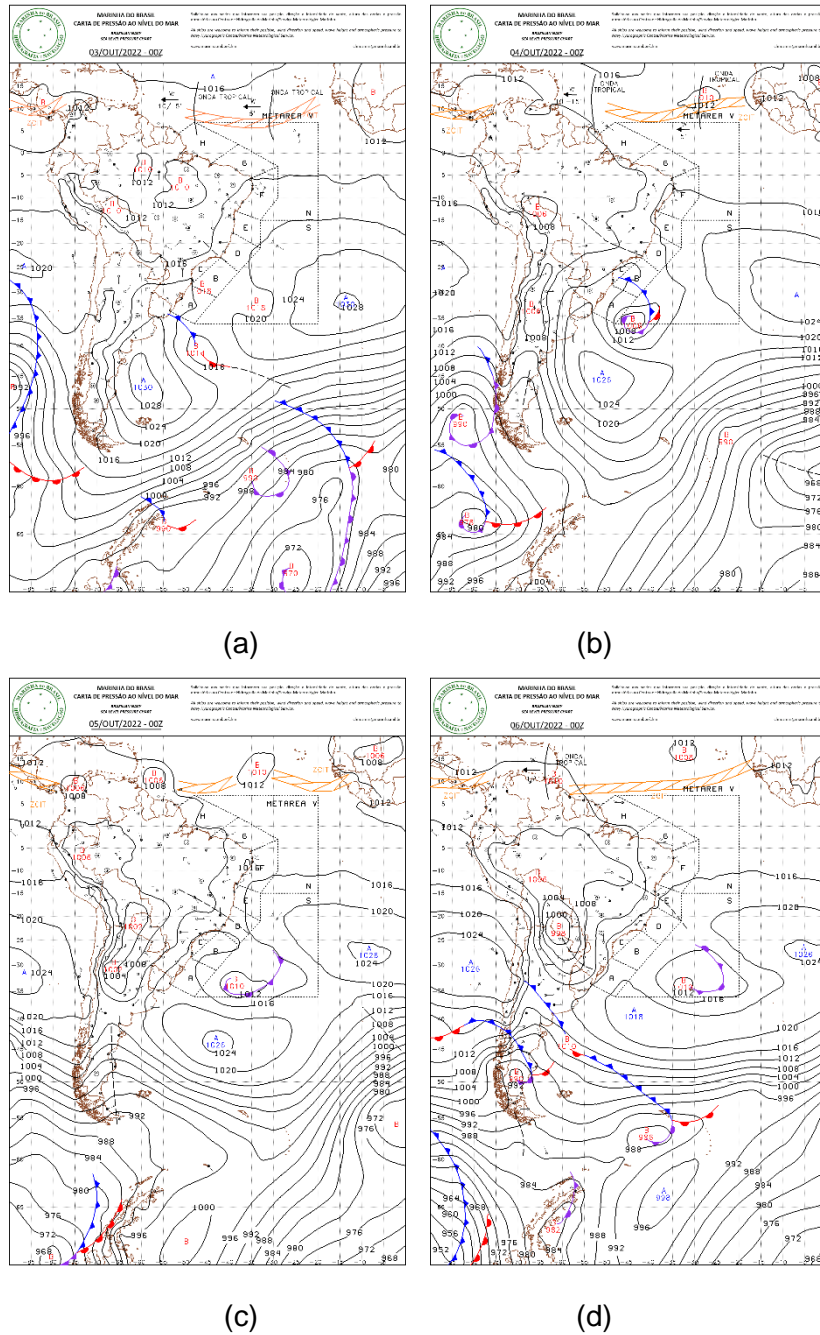
Entre os dias 03 e 06 de outubro de 2022 uma frente fria estacionária provocou uma região de baixa pressão sobre Minas Gerais (Figura1). Além disso a posição da entrada do jato Subtropical estava sobre o centro do estado e a combinação destes dois fatores levaram ocorrência de fortes chuvas com grandes acumulados que atingiram boa parte das regiões do estado. Estas tempestades foram acompanhadas, além da chuva intensa, por milhares de descargas elétricas atmosféricas, granizo e ventos fortes. Esta situação perdurou por 4 dias, atingindo diferentes regiões do estado com tempestades, principalmente à tarde e noite.

Na figura 2 encontram-se imagens do satélite GOES-16 para o período, com realce de temperatura, disponibilizados pelo Instituto Nacional de Pesquisas Espaciais (INPE). A escala de cores das imagens indica a temperatura do topo das nuvens, indo do preto (100°C) ao branco (-100°C). Quanto mais frio o topo da nuvem, maior sua altura, indicando nuvens de grande desenvolvimento vertical, associadas a forte instabilidade e tempestades com raios, ventos fortes e volumes significativos de precipitação.

Pode-se observar nestas imagens a formação de núcleos convectivos intensos, responsáveis pelas tempestades que se desenvolveram sobre o estado neste período, atingindo o centro-sul e noroeste de Minas Gerais e que serão detalhados a seguir. Além disso, nuvens de pequeno desenvolvimento vertical também foram responsáveis por acumulados significativos de chuvas, como mostram as observações nas estações meteorológicas para o período.

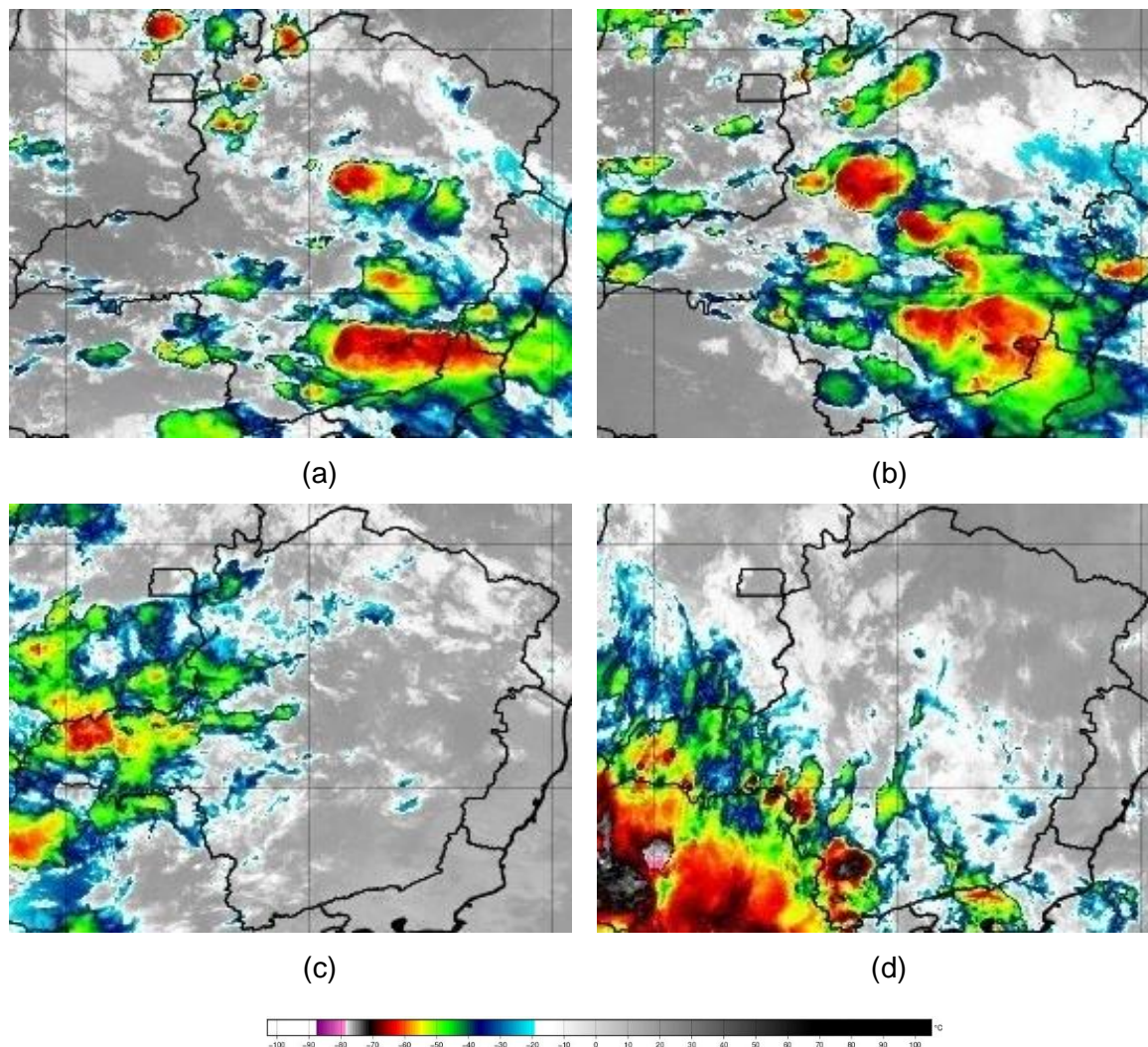
**Condições meteorológicas entre os dias 03 e 06 de outubro de 2022**

Nº Documento:	s/n	Revisão: A	Página 3 de 10
---------------	-----	------------	----------------



**Figura 1 - Carta Sinótica em superfície dos dias 03 (a), 04 (b), 05 (c) e 06 (d) de outubro de 2022. Fonte: Marinha do Brasil.**

<b>Condições meteorológicas entre os dias 03 e 06 de outubro de 2022</b>			
<b>Nº Documento:</b>	s/n	<b>Revisão:</b> A	<b>Página</b> 4 de 10



**Figura 2 – Seleção de Imagem de Satélite dos dias 03 (a), 04 (b), 05 (c) e 06 (d) de outubro de 2022. Fonte: INPE.**

A Rede Integrada Nacional de Detecção de Descargas Atmosféricas (RINDAT) é uma rede de sensores especializados e centrais de processamento que permitem detectar, em tempo real, as descargas atmosféricas nuvem-solo, isto é, a maior parte das descargas que atingem o solo, em parte do território brasileiro. Atualmente, a RINDAT é constituída pelas seguintes instituições: CEMIG, FURNAS, SIMEPAR e INPE.



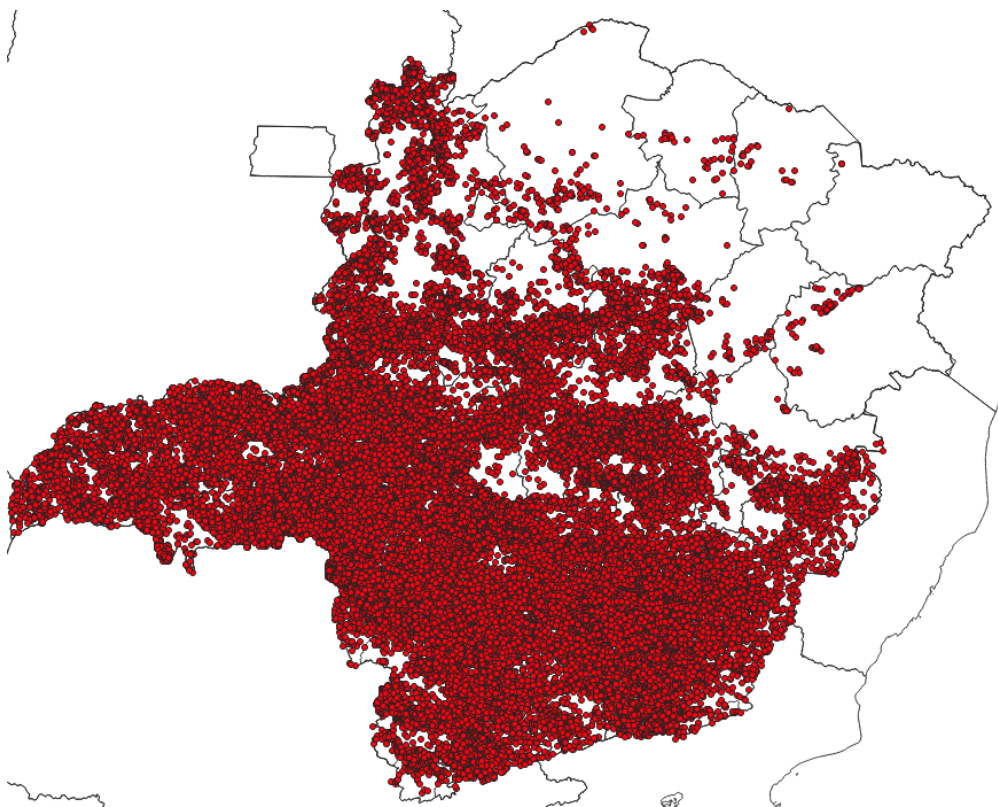
**Condições meteorológicas entre os dias 03 e 06 de outubro de 2022****Nº Documento:**

s/n

**Revisão: A**

Página 5 de 10

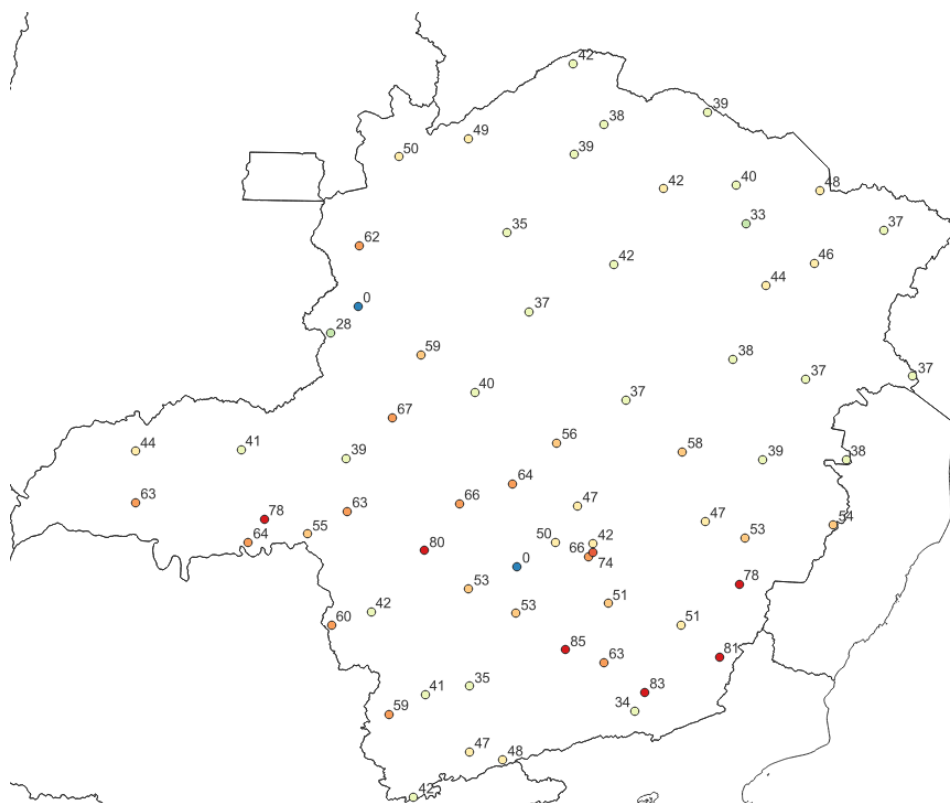
A figura 3 ilustra os registros de descargas atmosféricas em Minas Gerais feitos pelos sensores da RINDAT entre os dias 03 e 06 de outubro de 2022 com pontos vermelhos. Concordando com o que já foi exposto, vê-se que boa parte do estado de Minas Gerais foram atingidas por grandes tempestades elétricas, sendo que o Triângulo Mineiro, Região Central, Zona da Mata e o Sul de Minas foram os mais afetados.



**Figura 3 - Localização dos raios registrados entre os dias 03 e 06 de outubro de 2022. Fonte: RINDAT**

Na figura 4 encontram-se os dados de rajadas de vento máximas, em km/h, registradas entre os dias 03 e 06 de outubro de 2022, com base nas estações automáticas do Instituto Nacional de Meteorologia (INMET). Nesta imagem, vê-se que diversas estações do estado registraram rajadas de vento superiores a 50 km/h, com destaque para as regiões Oeste, Central e Triângulo Mineiro, onde passaram dos 80 km/h.

<b>Condições meteorológicas entre os dias 03 e 06 de outubro de 2022</b>			
<b>Nº Documento:</b>	s/n	<b>Revisão: A</b>	<b>Página 6 de 10</b>



**Figura 4 – Rajadas de vento máximas registradas entre os dias 03 e 06 de outubro de 2022. Fonte: INMET**

Abaixo, na figura 5a, encontram-se os dados de pluviometria para o Brasil acumulados entre os dias 02 e 06 de outubro de 2022, também com base nas estações do INMET. Este mapa foi elaborado com o uso de dados de estações meteorológicas pertencentes ao instituto e, por padrão internacional, utilizam os registros de chuva das 12 UTC do dia anterior às 12 UTC dos dias em questão. Por este motivo, foi utilizado o mapa do dia 07/10 para ilustrar o acumulado nos 05 dias anteriores, Foi elaborado também o mapa presente na figura 5b, ainda baseado nas estações do INMET, com os totais acumulados em 4 dias, para mostrar em detalhes os acumulados no estado. Neste mapa vê-se que diversas estações tiveram registros significativos de chuva, com destaque para a Região Central, Triângulo Mineiro e Leste, com esta última região com valores em torno de 80 mm acumulados.

## Condições meteorológicas entre os dias 03 e 06 de outubro de 2022

Nº Documento:

s/n

Revisão: A

Página 7 de 10

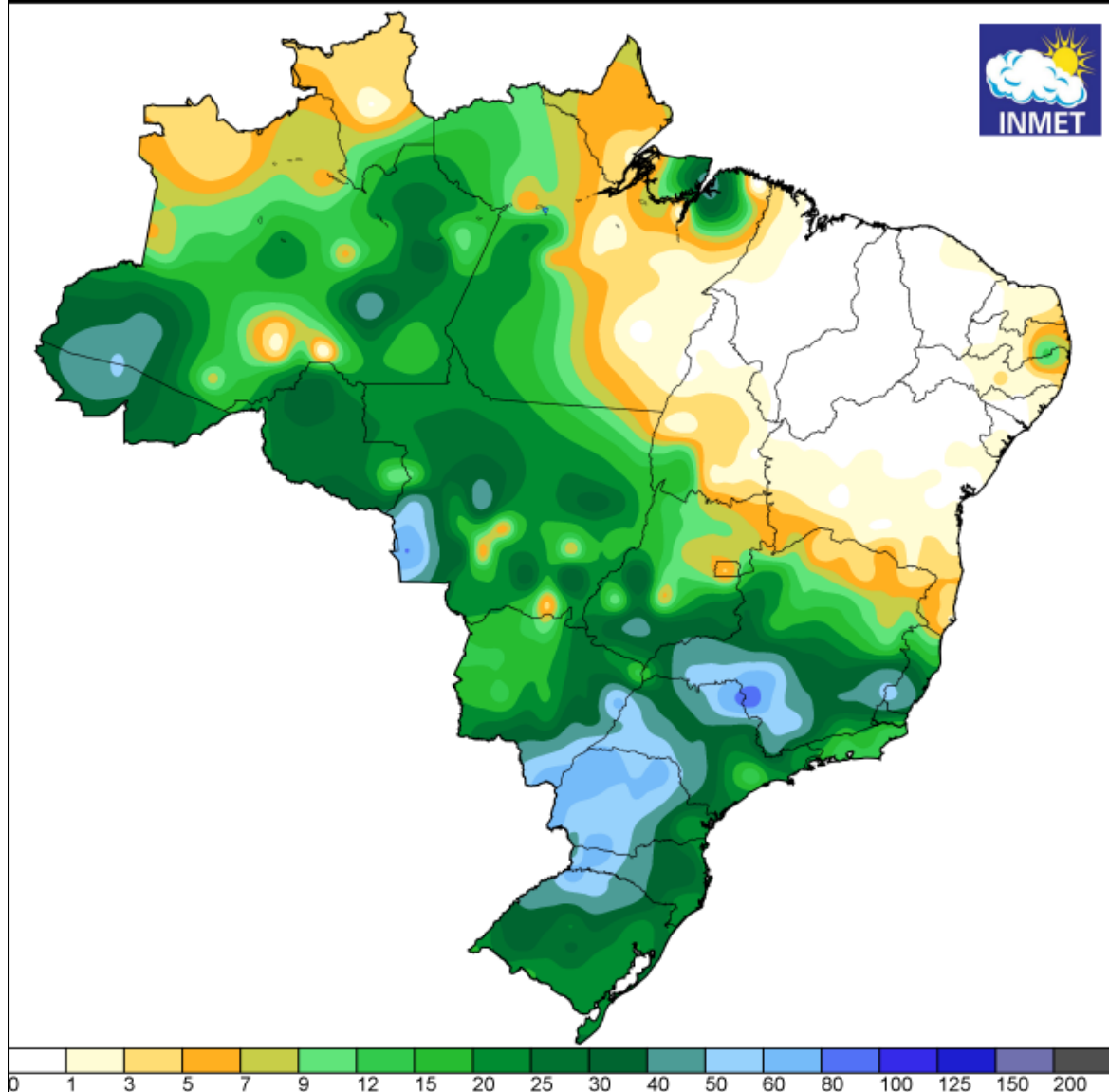
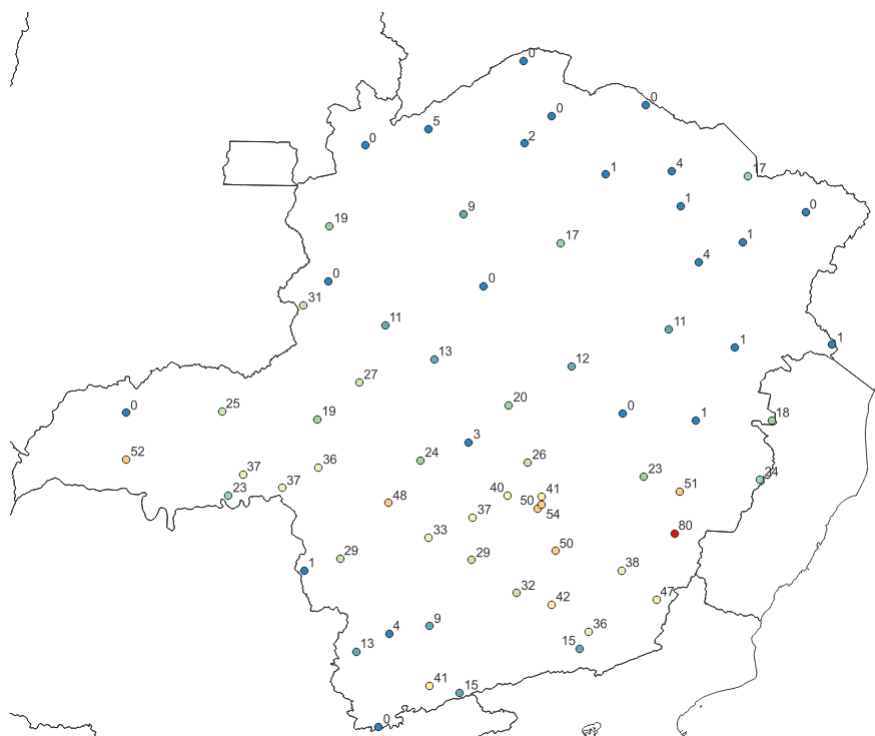
Instituto Nacional de Meteorologia - INMET  
Precipitação Acumulada nos últimos 5 dias  
Mapa do dia 07/10/2022

Figura 5a - Pluviometria acumulada entre os dias 02 e 06 de outubro de 2022. Fonte: INMET.

<b>Condições meteorológicas entre os dias 03 e 06 de outubro de 2022</b>			
<b>Nº Documento:</b>	s/n	<b>Revisão:</b> A	<b>Página</b> 8 de 10



**Figura 5b - Pluviometria acumulada entre os dias 03 e 06 de outubro de 2022. Fonte dos dados: INMET.**

## 2) Impactos

Diversas regiões no estado registraram as consequências destes eventos, principalmente alagamentos, queda de árvores, vendaval, granizo e enxurradas diretamente relacionados às tempestades. Houve danos em ruas e estabelecimentos comerciais em diversas regiões de Minas Gerais e mortes causadas direta e indiretamente pelas tempestades. Abaixo encontram-se algumas reportagens sobre este período:

[https://www.terra.com.br/noticias/tempestade-de-granizo-destroi-casas-e-paralisa-rodovia-em-mg\\_04c084f4b55b4fc79279a655513317e04sg95eb1.html](https://www.terra.com.br/noticias/tempestade-de-granizo-destroi-casas-e-paralisa-rodovia-em-mg_04c084f4b55b4fc79279a655513317e04sg95eb1.html)

<https://www.otempo.com.br/cidades/video-tempestade-de-granizo-faz-estrago-e-assusta-moradores-no-sul-de-mg-1.2744247>

<https://www.agenciaminas.mg.gov.br/noticia/governador-vistoria-acoes-de-assistencia-em-muriae-apos-tempestades-e-disponibiliza-estrutura-do-estado-para-apoio>



**Condições meteorológicas entre os dias 03 e 06 de outubro de 2022****Nº Documento:**

s/n

**Revisão: A**Página **9** de **10**

<https://www.correiobraziliense.com.br/brasil/2022/10/5042103-tempestade-arranca-telha-de-escola-em-mg-professora-e-aluno-ficam-feridos.html>

<https://noticias.r7.com/minas-gerais/numero-de-desalojados-apos-temporais-em-mg-aumenta-quase-quatro-vezes-em-24-horas-05102022>

<https://www.otempo.com.br/cidades/carro-cai-de-ponte-durante-tempestade-e-deixa-cinco-pessoas-mortas-em-mg-1.2744443>

<https://www.patos1.com.br/noticia/tempestade-com-vendaval-e-granizo-cao-destruicao-na-regiao-de-campo-alegre>

Na classificação e codificação brasileira de desastres (COBRADE) os eventos que atingiram Minas Gerais no período se encaixam nos seguintes códigos:

1.3.2.1.2 – Tempestade com intensa atividade elétrica;

1.3.2.1.3 – Granizo

1.3.2.1.4 – Chuvas intensas;

1.3.2.1.5 – Vendaval.

### 3) Conclusões

Pelo exposto acima fica claro que, entre os dias 03 e 06 de outubro de 2022, o estado de Minas Gerais foi impactado por uma extensa e intensa área de baixa pressão. Este evento provocou diversas tempestades, com chuva intensa, queda de granizo, fortes rajadas de vento e descargas elétricas atmosféricas. Na tabela abaixo encontra-se um resumo dos horários críticos por região de Minas.

<b>Malha</b>	<b>Início</b>	<b>Término</b>
<b>Centro</b>	03/10/2022 22:00	06/10/2022 23:59
<b>Leste</b>	03/10/2022 21:00	06/10/2022 20:00
<b>Norte</b>	03/10/2022 15:00	06/10/2022 23:59
<b>Oeste</b>	03/10/2022 14:00	06/10/2022 20:00
<b>Mantiqueira</b>	03/10/2022 17:00	06/10/2022 18:00
<b>Sul</b>	03/10/2022 14:00	06/10/2022 23:00
<b>Triângulo</b>	03/10/2022 15:00	06/10/2022 23:00

Tabela 1 – Resumo dos horários críticos

**Condições meteorológicas entre os dias 03 e 06 de outubro de 2022**

<b>Nº Documento:</b>	s/n	<b>Revisão:</b> A	Página <b>10</b> de <b>10</b>
----------------------	-----	-------------------	-------------------------------

## 4) Referências bibliográficas:

Mapa de precipitação acumulada do INMET: <https://tempo.inmet.gov.br/PrecAcumulada>

Imagens de satélite (GOES – 16): <http://satelite.cptec.inpe.br/acervo/goes16.formulario.logic>

Cartas Sinóticas: <https://www.marinha.mil.br/chm/dados-do-smm-cartas-sinoticas/cartas-sinoticas>