

RELATÓRIO DE SITUAÇÃO DE EMERGÊNCIA

Dados do Evento

- I. **Evento:** 20230124-1
- II. **Período do Evento:** 05/12/2022 09:00 a 08/12/2022 23:59
- III. **Publicação:** 28/02/2023 17:00

IV. COBRADE:

1.3.2.1.2

Grupo: Meteorológico
Subgrupo: Tempestades
Tipo: Tempestade Local / Convectiva
Subtipo: Tempestade de Raios

1.3.2.1.4

Grupo: Meteorológico
Subgrupo: Tempestades
Tipo: Tempestade Local / Convectiva
Subtipo: Chuvas Intensas

1.3.2.1.5

Grupo: Meteorológico
Subgrupo: Tempestades
Tipo: Tempestade Local / Convectiva
Subtipo: Vendaval

- V. **Interrupções:** Ver Anexo III
- VI. **Decreto:** Não se aplica
- VII. **Relatório de Evidências:** 20230124-1

Evidências

- I. **Relatório:** 20230124-1
- II. **Informações do Decreto:** Não se aplica
- III. **Descrição do Evento**

Este relatório apresenta relato e evidências do Evento que gerou interrupções classificadas e expurgadas como Interrupções em Situação de Emergência conforme Item 208 do Módulo 1 do PRODIST que estabelece que podem ser consideradas Interrupções em Situação de Emergência aquelas decorrentes de Evento cujo somatório do CHI seja superior ao calculado pela equação

$$CHI > 2.612 \times N^{0,35}$$

Onde N = número de consumidores da distribuidora do mês de outubro do ano anterior ao período de apuração.

No período entre os dias 05 e 08 de dezembro de 2022, o estado de Minas Gerais, devido à combinação de uma massa de ar quente e úmido com a passagem de uma frente fria, foi afetado por diversas tempestades com chuvas intensas, acompanhadas de descargas atmosféricas e ventos fortes, conforme detalhado no laudo meteorológico em anexo.



O detalhamento abaixo resume, por regional de distribuição da Cemig D, o período crítico e a abrangência do evento conforme apresentado em laudo meteorológico:

Regionais	Período
Centro	05/12/2022 09:00 à 07/12/2022 21:00
Leste	05/12/2022 11:00 à 08/12/2022 23:59
Norte	05/12/2022 12:00 à 08/12/2022 23:00
Oeste	05/12/2022 09:00 à 07/12/2022 21:00
Mantiqueira	05/12/2022 11:00 à 07/12/2022 16:00
Sul	05/12/2022 13:00 à 07/12/2022 21:00
Triângulo	05/12/2022 09:00 à 08/12/2022 18:00

Ademais, faz-se importante destacar que, para fins de seleção das interrupções decorrentes do evento, fez-se o uso a lista de Fatos Geradores definidas pelo Anexo 8.C do Módulo 8 do PRODIST, tendo sido os expurgos restritos as ocorrências de causa Meio Ambiente (Árvore ou Vegetação, Vento, Descargas Atmosféricas, Inundação, Erosão) e as causas Não Programadas e Não Classificadas quando associadas a condições atmosféricas adversas devido ao evento.

IV. Danos ao Sistema Elétrico

Durante o período do evento, foram registradas ocorrências emergenciais devido a danos diretos aos ativos, principalmente em virtude de descargas atmosféricas e queda de vegetação sobre a rede de distribuição, os principais fatos geradores associados ao evento. Além disso, as maiores quantidades de ocorrências foram verificadas nas regiões Leste, Sul e Triângulo.

A tabela a seguir representa a quantidade de dispositivos, por tipo, que foram operados durante o evento.

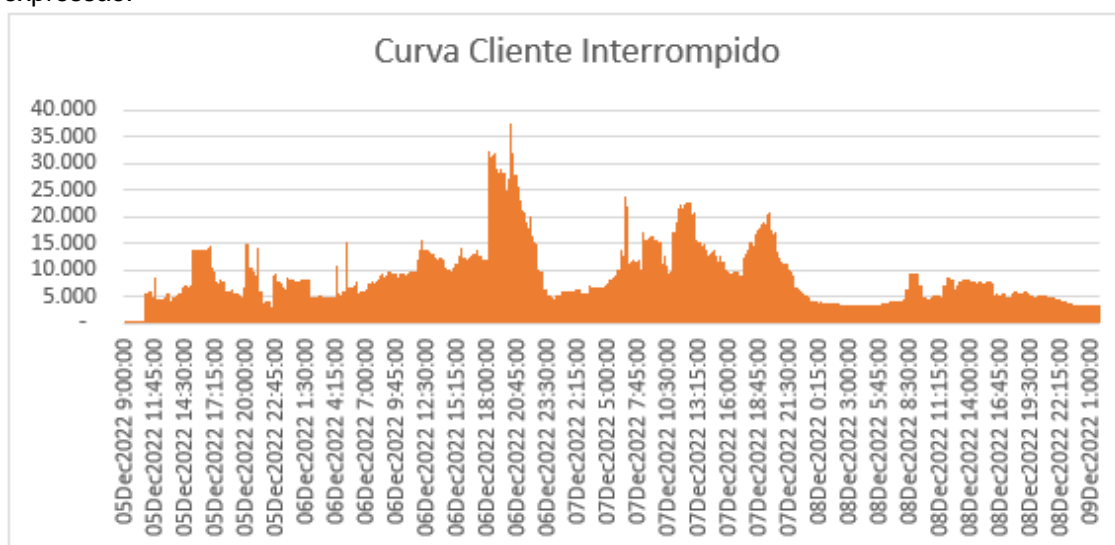
Equipamento	Quantidade Operado
Disjuntor - Linha de Distribuição	1
Disjuntor - SE	1
Disjuntor - Alimentador	4
Religador	254
Seccionalizador	2
Regulador de Tensão	4
Chave Fusível Repetidora MT	309
Chave Fusível Derivação MT	851
Chave Seccionadora MT	40
Chave Faca Adaptada	25
Transformador de Distribuição	1548
Interrupção Individual	13

O reflexo das ocorrências foram 3.052 interrupções classificadas como expurgáveis conforme pode ser observado no Anexo deste documento, detalhadas com seus horários individuais, quantidades de consumidores afetados e causas.

V. Relato Técnico

Quando da existência de um evento, a rede de distribuição pode ser afetada por ocorrências associadas ao meio ambiente (não gerenciáveis) ou relacionadas a operação do sistema (gerenciáveis). Nesse sentido, cabe destacar que a Cemig D despacha suas equipes de forma eficiente sem distinção da causa raiz, uma vez que o fato gerador somente é confirmado in loco, incluindo as ocorrências emergenciais sem serviços executados, que podem atrasar o atendimento de ocorrências com desligamentos. Além disso, diversos pontos de alagamentos foram verificados, o que comprometeu o acesso e o deslocamento das equipes, e consequentemente, o tempo de atendimento das ocorrências.

O gráfico abaixo apresenta a curva de consumidores interrompidos no período. Por meio da qual é possível verificar a severidade do evento, de forma que, no dia 06/12, ocorreu o pico de maior expressão.



Ações de Restabelecimento

Para realizar o atendimento das ocorrências registradas nesses dias e restabelecer a energia elétrica ao redor do estado, foram usadas a quantidade abaixo de equipes:

- 05/12/2022 – 275 Turmas
- 06/12/2022 – 513 Turmas
- 07/12/2022 – 536 Turmas
- 08/12/2022 – 368 Turmas
- >09/12/2022 – 168 Turmas

A distribuição dessas equipes ao longo do estado pode ser verificada abaixo, que representa a quantidade de equipes por malha regional da Cemig D:

- Centro – 173 Turmas
- Leste – 447 Turmas
- Mantiqueira – 163 Turmas
- Norte – 327 Turmas
- Oeste – 182 Turmas
- Sul – 279 Turmas
- Triângulo – 289 Turmas

VI. Indicadores de Tempo de Atendimento**Tempo Médio de Preparação (TMP em minutos): 469,81****Tempo Médio de Deslocamento (TMD em minutos): 39,11****Tempo Médio de Execução (TME em minutos): 21,00****VII. Unidades Consumidoras Atingidas: 275.262**

VIII. Municípios Atingidos: ABADIA DOS DOURADOS, ABAETE, ABRE CAMPO, ACAIACA, ACUCENA, AGUA BOA, AGUANIL, AGUAS FORMOSAS, AGUAS VERMELHAS, AIMORES, AIURUOCA, ALAGOA, ALFENAS, ALFREDO VASCONCELOS, ALMENARA, ALPERCATA, ALPINOPOLIS, ALTO CAPARAO, ALTO RIO DOCE, ALVARENGA, ALVINOPOLIS, ALVORADA DE MINAS, AMPARO DA SERRA, ANDRADAS, ANDRELANDIA, ANTONIO CARLOS, ANTONIO DIAS, ARACUAI, ARAGUARI, ARANTINA, ARAPORA, ARAUJOS, ARAXA, ARCOS, ARICANDUVA, ARINOS, ATALEIA, AUGUSTO DE LIMA, BAEPENDI, BALDIM, BAMBUI, BANDEIRA, BARAO DE COCAIS, BARBACENA, BARRA LONGA, BARROSO, BELA VISTA DE MINAS, BELMIRO BRAGA, BELO HORIZONTE, BELO ORIENTE, BELO VALE, BERILO, BERIZAL, BERTOPOLIS, BETIM, BIAS FORTES, BIQUINHAS, BOA ESPERANCA, BOCAINA DE MINAS, BOCAIUVA, BOM DESPACHO, BOM JESUS DO AMPARO, BOM JESUS DO GALHO, BOM REPOUSO, BOM SUCESSO, BONFIM, BONFINOPOLIS DE MINAS, BORDA DA MATA, BOTELHOS, BOTUMIRIM, BRASILANDIA DE MINAS, BRASÍLIA DE MINAS, BRASOPOLIS, BRUMADINHO, BUENOPOLIS, BUGRE, BURITIS, BURITIZEIRO, CABECEIRA GRANDE, CABO VERDE, CACHOEIRA DE MINAS, CACHOEIRA DE PAJEU, CACHOEIRA DOURADA, CAETANOPOLIS, CAETE, CAIANA, CALDAS, CAMACHO, CAMBUQUIRA, CAMPANARIO, CAMPANHA, CAMPESTRE, CAMPINA VERDE, CAMPO AZUL, CAMPO BELO, CAMPO DO MEIO, CAMPO FLORIDO, CAMPOS ALTOS, CAMPOS GERAIS, CANA VERDE, CANAPOLIS, CANDEIAS, CAPARAO, CAPELA NOVA, CAPELINHA, CAPETINGA, CAPIM BRANCO, CAPINOPOLIS, CAPITAO ANDRADE, CAPITAO ENEAS, CAPITOLIO, CARAI, CARANDAI, CARANGOLA, CARATINGA, CARBONITA, CAREACU, CARLOS CHAGAS, CARMO DA MATA, CARMO DE MINAS, CARMO DO CACHOEIRA, CARMO DO CAJURU, CARMO DO PARANAIBA, CARMO DO RIO CLARO, CARMOPOLIS DE MINAS, CARNEIRINHO, CARRANCAS, CARVALHOPOLIS, CASSIA, CATAS ALTAS, CATUJI, CATUTI, CAXAMBU, CEDRO DO ABAETE, CENTRAL DE MINAS, CENTRALINA, CHACARA, CHALE, CHAPADA DO NORTE, CHAPADA GAUCHA, CHIADOR, CLARAVAL, CLARO DOS POÇOS, CLAUDIO, COLUNA, COMENDADOR GOMES, COMERCINHO, CONCEICAO APARECIDA, CONCEICAO DA BARRA MINAS, CONCEICAO DAS ALAGOAS, CONCEICAO DAS PEDRAS, CONCEICAO DO MATO DENTRO, CONCEICAO DO PARA, CONCEICAO DO RIO VERDE, CONCEICAO DOS OUROS, CONEGO MARINHO, CONGONHAL, CONGONHAS, CONGONHAS DO NORTE, CONQUISTA, CONSELHEIRO PENA, CONTAGEM, COQUEIRAL, CORACAO DE JESUS, CORDISBURGO, CORINTO, COROACI, COROMANDEL, CORONEL FABRICIANO, CORONEL XAVIER CHAVES, CORREGO DANTA, CORREGO FUNDO, CORREGO NOVO, COUTO MAGALHAES DE MINAS, CRISOLITA, CRISTAIS, CRISTALIA, CRISTINA, CRUCILANDIA, CRUZEIRO DA FORTALEZA, CURRAL DE DENTRO, CURVELO, DELFIM MOREIRA, DELFINOPOLIS, DELTA, DESTERRO DE ENTRE RIOS, DIAMANTINA, DIOGO DE VASCONCELOS, DIONISIO, DIVINO, DIVINO DAS LARANJEIRAS, DIVINOPOLIS, DOM BOSCO, DOM JOAQUIM, DOM SILVERIO, DOM VICOSO, DORES DE CAMPOS, DORES DE GUANHAES, DORES DO INDAIA, DORESOPOLIS, DOURADOQUARA, ELOI MENDES, ENGENHEIRO CALDAS, ENGENHEIRO NAVARRO, ENTRE FOLHAS, ENTRE RIOS DE MINAS, ESMERALDAS, ESPERA FELIZ, ESPINOSA, ESPIRITO SANTO DO DOURADO, ESTRELA DO INDAIA, ESTRELA DO SUL, FAMA, FARIA LEMOS, FELIXLANDIA, FERNANDES TOURINHO, FERROS, FERVEDOURO, FLORESTAL, FORMIGA, FORMOSO, FORTALEZA DE MINAS, FRANCISCO BADARO, FRANCISCO DUMONT, FRANCISCO SA, FRANCISOPOLIS, FREI GASPAR, FREI LAGONEGRO, FRONTEIRA, FRUTAL, GALILEIA, GLAUCILANDIA, GOIABEIRA, GOIANA, GONCALVES, GONZAGA, GOUVEIA, GOVERNADOR VALADARES, GRAO MOGOL, GRUPIARA, GUANHAES, GUAPE, GUARACIABA, GUARANESIA, GUARDA MOR, GUIMARANIA, GURINHATA, IAPU, IBERTIOGA, IBIA, IBIAI, IBIRACI, IBIRITE, IBITIURA DE MINAS, ICARAI DE MINAS, IGARAPE, IGARATINGA, IGUATAMA, IJACI, ILICINEA, IMBE DE MINAS, INCONFIDENTES, INDAIABIRA, INDIANOPOLIS, INHAPIM, INHAUMA, INIMUTABA, IPANEMA, IPATINGA, IPIACU, IPUIUNA, IRAI DE MINAS, ITABIRA, ITABIRITO, ITACARAMBI, ITAGUARA, ITAIBE, ITAJUBA, ITAMARANDIBA, ITAMBACURI, ITAMBE DO MATO DENTRO, ITAMONTE, ITANHANDU, ITANHOMI, ITAOBIM, ITAPAGIPE, ITAPECERICA, ITATIAIUCU, ITAUNA, ITAVERAVA, ITINGA, ITUETA, ITUIUTABA, ITUMIRIM, ITURAMA, ITUTINGA, JABOTICATUBAS, JACINTO, JACUI, JACUTINGA, JAGUARACU, JAIBA, JANAUBA, JANUARIA, JAPONVAR, JENIPAPO DE MINAS, JEQUERI, JEQUITAI, JEQUITIBA, JEQUITINHONHA, JESUANIA, JOAIMA, JOANESIA, JOAO MONLEVADE, JOAO PINHEIRO, JOAQUIM FELICIO, JORDANIA, JOSE GONCALVES DE MINAS, JOSENOPOLIS, JUATUBA, JUIZ DE FORA, JURAMENTO, JURUAIA,



JUVENILIA, LADAINHA, LAGAMAR, LAGOA DA PRATA, LAGOA DOS PATOS, LAGOA DOURADA, LAGOA FORMOSA, LAGOA GRANDE, LAGOA SANTA, LAJINHA, LAMBARI, LASSANCE, LAVRAS, LEANDRO FERREIRA, LEME DO PRADO, LIBERDADE, LIMA DUARTE, LIMEIRA DO OESTE, LONTRA, LUISLANDIA, LUMINARIAS, LUZ, MACHADO, MADRE DE DEUS DE MINAS, MALACACHETA, MAMONAS, MANGA, MANTENA, MAR DE ESPANHA, MARAVILHAS, MARIA DA FE, MARIANA, MARIO CAMPOS, MARIPE DE MINAS, MARMELOPOLIS, MARTINHO CAMPOS, MATERLANDIA, MATEUS LEME, MATIAS BARBOSA, MATIAS CARDOSO, MATO VERDE, MATOZINHOS, MATUTINA, MEDEIROS, MEDINA, MENDES PIMENTEL, MESQUITA, MINAS NOVAS, MINDURI, MIRABELA, MOEDA, MOEMA, MONJOLOS, MONSENHOR PAULO, MONTALVANIA, MONTE ALEGRE DE MINAS, MONTE AZUL, MONTE BELO, MONTE CARMELO, MONTE SIAO, MONTES CLAROS, MORADA NOVA DE MINAS, MORRO DA GARÇA, MORRO DO PILAR, MUTUM, MUZAMBINHO, NACIP RAYDAN, NANUQUE, NAQUE, NATALANDIA, NATERCIA, NAZARENO, NEPOMUCENO, NOVA ERA, NOVA LIMA, NOVA MODICA, NOVA PONTE, NOVA PORTEIRINHA, NOVA REZENDE, NOVA SERRANA, NOVA UNIAO, NOVO CRUZEIRO, NOVO ORIENTE DE MINAS, OLHOS DAGUA, OLIVEIRA, OLIVEIRA FORTES, ONCA DO PITANGUI, ORIZANIA, OURO BRANCO, OURO FINO, OURO PRETO, OURO VERDE DE MINAS, PADRE PARAISO, PAI PEDRO, PAINS, PAIVA, PALMOPOLIS, PAPAGAIOS, PARA DE MINAS, PARACATU, PARAGUACU, PARAISOPOLIS, PARAOPEBA, PASSA QUATRO, PASSA VINTE, PASSOS, PATIS, PATOS DE MINAS, PATROCINIO, PAULISTAS, PAVAO, PECANHA, PEDRA AZUL, PEDRA DO INDAIA, PEDRALVA, PEDRINOPOLIS, PEDRO LEOPOLDO, PEDRO TEIXEIRA, PEQUI, PERDIGAO, PERDIZES, PERDOES, PERIQUITO, PIEDADE DE CARATINGA, PIEDADE DOS GERAIS, PIMENTA, PINTOPOLIS, PIRACEMA, PIRAJUBA, PIRANGA, PIRANGUCU, PIRANGUINHO, PIRAPORA, PITANGUI, PIUMHI, POCO FUNDO, POCRANE, POMPEU, PONTE NOVA, PONTO CHIC, PONTO DOS VOLANTES, PORTEIRINHA, PORTO FIRME, POTE, POUSO ALEGRE, POUSO ALTO, PRADOS, PRATA, PRATAPOLIS, PRATINHA, PRESIDENTE BERNARDES, PRESIDENTE JUSCELINO, PRESIDENTE KUBITSCHK, PRESIDENTE OLEGARIO, PRUDENTE DE MORAIS, QUELUZITO, RAUL SOARES, RESENDE COSTA, RESPLENDOR, RESSAQUINHA, RIACHINHO, RIBEIRAO DAS NEVES, RIBEIRAO VERMELHO, RIO ACIMA, RIO DO PRADO, RIO ESPERA, RIO MANSO, RIO PARANAIBA, RIO PARDO DE MINAS, RIO PIRACICABA, RIO PRETO, RIO VERMELHO, RITAPOLIS, ROMARIA, RUBELITA, RUBIM, SABARA, SABINOPOLIS, SACRAMENTO, SALINAS, SALTO DA DIVISA, SANTA BARBARA, SANTA BARBARA MONTE VERDE, SANTA EFIGENIA DE MINAS, SANTA FE DE MINAS, SANTA JULIANA, SANTA LUZIA, SANTA MARIA DE ITABIRA, SANTA MARIA DO SALTO, SANTA MARIA DO SUACUI, SANTA RITA DE CALDAS, SANTA RITA DO ITUETO, SANTA RITA DO JACUTINGA, SANTA RITA DO SAPUCAI, SANTA ROSA DA SERRA, SANTA VITORIA, SANTANA DA VARGEM, SANTANA DE PIRAPAMA, SANTANA DO RIACHO, SANTO ANTONIO DO AMPARO, SANTO ANTONIO DO GRAMA, SANTO ANTONIO DO ITAMBE, SANTO ANTONIO DO JACINTO, SANTO ANTONIO DO MONTE, SANTO HIPOLITO, SANTOS DUMONT, SAO BENTO ABADE, SAO DOMINGOS DAS DORES, SAO DOMINGOS DO PRATA, SAO FELIX DE MINAS, SAO FRANCISCO, SAO FRANCISCO DE SALES, SAO FRANCISCO DO GLORIA, SAO GONCALO DO ABAETE, SAO GONCALO DO PARA, SAO GONCALO DO RIO ABAIXO, SAO GONCALO DO RIO PRETO, SAO GONCALO DO SAPUCAI, SAO GOTARDO, SAO JOAO BATISTA GLORIA, SAO JOAO DA LAGOA, SAO JOAO DA PONTE, SAO JOAO DAS MISSOES, SAO JOAO DEL REI, SAO JOAO DO MANTENINHA, SAO JOAO DO ORIENTE, SAO JOAO DO PACUI, SAO JOAO DO PARAISO, SAO JOAO EVANGELISTA, SAO JOAQUIM DE BICAS, SAO JOSE DA BARRA, SAO JOSE DA LAPA, SAO JOSE DO ALEGRE, SAO JOSE DO DIVINO, SAO JOSE DO GOIABAL, SAO JOSE DO JACURI, SAO JOSE DO MANTIMENTO, SAO LOURENCO, SAO PEDRO DA UNIAO, SAO PEDRO DO SUACUI, SAO PEDRO DOS FERROS, SAO ROMAO, SAO ROQUE DE MINAS, SAO SEBASTIAO BELA VISTA, SAO SEBASTIAO DO ANTA, SAO SEBASTIAO DO MARANHAO, SAO SEBASTIAO DO OESTE, SAO SEBASTIAO DO PARAISO, SAO SEBASTIAO RIO VERDE, SAO TIAGO, SAO TOMAS DE AQUINO, SAO TOME DAS LETRAS, SAO VICENTE DE MINAS, SAPUCAI MIRIM, SARDOA, SARZEDO, SEM PEIXE, SENAD MODESTINO GONCALVES, SENADOR CORTES, SENADOR JOSE BENTO, SENHORA DE OLIVEIRA, SENHORA DO PORTO, SERRA AZUL DE MINAS, SERRA DO SALITRE, SERRA DOS AIMORES, SERRANIA, SERRO, SETE LAGOAS, SETUBINHA, SILVIANOPOLIS, SIMAO PEREIRA, SOBRALIA, SOLEDADE DE MINAS, TAIUBEIRAS, TAPARUBA, TAPIRA, TAPIRAI, TAQUARACU DE MINAS, TARUMIRIM, TEIXEIRAS, TEOFIL OTONI, TIMOTEO, TIRADENTES, TIROS, TOS DO MOGI, TRES CORACOES, TRES MARIAS, TRES PONTAS, TUPACIGUARA, TURMALINA, TURVOLANDIA, UBAI, UBAPORANGA, UBERABA, UBERLANDIA-AG.J.PINHEIRO, UMBURATIBA, UNAI, UNIAO DE MINAS, URUANA DE MINAS, URUCANIA, URUCUIA, VARGEM ALEGRE, VARGEM BONITA, VARGINHA, VARJAO DE MINAS, VARZEA DA PALMA, VARZELANDIA, VAZANTE, VERDELANDIA, VEREDINHA, VERISSIMO, VERMELHO NOVO, VESPASIANO, VICOSA, VIRGEM DA LAPA, VIRGINIA, VIRGINOPOLIS, VIRGOLANDIA, VOLTA GRANDE, WENCESLAU BRAZ.

IX. Subestações Atingidas: AAY, ABDD, ACSU, ADOD, AETD, AFNU, AGF, ALSD, AMN, ANAD, AOR, AOY, ARID, AUIU, AVT, AXAU, AYN, BBI, BCAD, BCAU, BCSQ, BCSU, BCV, BDM, BDPD, BETC, BETD, BETQ, BETT, BFS, BHA, BHAD, BHAT, BHBN, BHJT, BHMR, BHPM, BHS, BHSE, BHSN, BHSO, BHSV, BIID, BIIU, BMN, BMO, BMS, BNR, BOED, BPSU, BRDD, BRL, BSOT, CAQU, CAX, CCHD, CCHU, CCP, CCY, CEL, CEMC, CEMT, CEO, CETU, CGAU, CICM, CINC, CISL, CITU, CLHU, CLS, CLUD, CMD, CMG, CMH, CMID, CMN, CMT, CNH, CNLU, CNN, CNS, COJ, COM, CPG, CPO, CQLU, CRC, CRDT, CRF, CRL, CRM, CSAU, CSN, CTR, CUG, CUVD, CVED, DDI, DMTU, DSV, DVLD, DVLU, ELMU, ENC, ENG, EPS, ESR, FCS, FCSO, FMA, FMAD, FRUD, FRUU, FXA, GDM, GHE, GOVD, GPED, GVSD, GVST, GVSU, IAD, IANU, IBAD, IBAS, IBAT, IBTM, IBYD, ICS, IDM, IGPD, IGPU, IGRU, IGY, IIGD, IIGT, IIGU, IIIU, IJAU, ILIU, IMRU, INPD, IOM, IPC, IRBD, IRO, ITDD, ITMU, ITT, IUAU, IUMD, JAN, JBT, JDN, JFAD, JFAO, JFAQ, JFAU, JMLT, JNUD, JNUQ, JNUT, JPIU, JQT, JQU, JTAD, JUAD, JUAU, LABU, LAD, LAVD, LBD, LDF, LFAD, LGR, LGT, LJA, LNT, LPTU, LUZU, MAGC, MAGS, MAGT, MAGU, MAL, MBH, MCDD, MCH, MCLD, MCLQ, MDH, MDI, MFED, MHC, MIB, MNM, MNN, MNVD, MOO, MRND, MSO, MTVU, MTZ, MUT, MUZD, MVD, MZL, NERU, NES, NLAQ, NLAU, NNE, NOG, NPO, NVC, NVN, NVSU, OLV, ORPU, OUF, PAND, PBD, PCSD, PDP, PDR, PDS, PEB, PERD, PFE, PGCU, PIUD, PJU, PLOT, PMSD, PMSU, PNHD, PNV, PPS, PPUD, PQO, PRD, PRJ, PRRU, PRSD, PRSU, PRTD, PRTU, PSAD, PSAU, PSOU, PSP, PTC, PTE, PTHD, PTID, PTUC, PTUD, PTUE, PTUU, PYN, PZLU, RBSD, RBST, RBSU, RCA, RCM, RCN, RES, RPA, RPR, RSP, RSS, SAA, SALU, SBAU, SDED, SDEU, SEG, SER, SFID, SFIQ, SGS, SGTU, SLAD, SLAT, SLAU, SLN, SLUD, SLUQ, SLUU, SND, SNS, SPU, SQNU, SRS, SRT, SSA, SSP, SSZ, STV, SUI, SVW, SWOU, SYBU, TCSO, TCSU, TOE, TOTU, TPCD, TSPU, TTD, UHDR, UHEM, UHGF, UHIT, UHJS, UHMM, UHMR, UHMS, UHPC, UHPD, UHPF, UHPI, UHPN, UHPT, UHQM, UHRP, UHSB, UHSG, UHST, UHTM, UHTR, ULAD, ULAE, ULAN, ULAS, ULAU, UNIC, UNID, UNIQ, UNIS, UNIT, URAQ, URAS, URAT, URAU, VCS, VGAD, VGAU, VGE, VJMU, VZEU, VZPU, YAN, YFUR, YICM, YIPM, YPRT.

X. Interrupções: 3.052

XI. Início da Primeira Interrupção: 05/12/2022 09:00

XII. Término da Última Interrupção: 15/12/2022 13:34

XIII. Duração Média das Interrupções (em horas): 9,17

XIV. Interrupção de Maior Duração (em horas): 170,17

XV. Consumidor Hora Interrompido (CHI) do Evento: 837.480,52

XVI. Consumidor Hora Interrompido (CHI) mínimo: 708.827,79

XVII. Registros diversos: Ver anexos

Home > Cidades

Chuva intensa e ventos de até 100 km/h podem atingir 721 cidades de Minas; veja quais

Alerta do Instituto Nacional de Meteorologia (Inmet) inclui Belo Horizonte e outras cidades da região metropolitana

Por Rômulo Ávila
07/12/2022 às 11:22

Google Notícias

Inscreva-se



Fonte: <https://www.itatiaia.com.br/editorias/cidades/2022/12/07/chuva-intensa-e-ventos-de-ate-100-kmh-podem-atingir-721-cidades-de-minas-veja-quais>

Chuva causa alagamentos em avenidas de BH e carros são arrastados pela correnteza

Na Avenida Cristiano Machado, uma mulher subiu em cima de um veículo para se proteger da correnteza. Na Bernardo Vasconcelos, uma pessoa se segurou em um poste.

Por Rafaela Mansur e Christiano Borges, g1 Minas — Belo Horizonte

07/12/2022 19h13 · Atualizado há 2 meses



Fonte: <https://g1.globo.com/mg/minas-gerais/noticia/2022/12/07/chuva-causa-alagamentos-em-avenidas-de-bh-e-carros-sao-arrastados-pela-correnteza.ghtml>

DEFESA CIVIL

Chuva em MG: número de cidades em situação de emergência sobe 77% em um dia

O número passou de 45 para 80, de acordo com o boletim da Defesa Civil de Minas Gerais, divulgado nesta quarta-feira (07/12)

EM Estado de Minas
07/12/2022 11:33 - atualizado 07/12/2022 12:37

COMPARTILHE SIGA NO

Fonte: https://www.em.com.br/app/noticia/gerais/2022/12/07/interna_gerais,1430532/chuva-em-mg-numero-de-cidades-em-situacao-de-emergencia-sobe-77-em-um-dia.shtml

Temporal em BH tem carros arrastados, pessoas ilhadas e desmoronamentos



PUBLICIDADE

Imagens divulgadas nas redes sociais mostram inundações na avenida Cristiano Machado (à esquerda) e na avenida Bernardo Vasconcelos (à direita)
Imagem: Redes sociais/Reprodução de vídeo



Do UOL, em São Paulo
07/12/2022 20h42

Fonte: <https://noticias.uol.com.br/cotidiano/ultimas-noticias/2022/12/07/bh-tem-desmoronamentos-pessoas-ilhadas-e-carros-arrastados-apos-chuvas.htm>

Chuva causa alagamentos em ruas de Pouso Alegre, MG

Moradores registraram e compartilharam imagens das ruas inundadas. A prefeitura informou que não há pessoas desalojadas ou desabrigadas.

Por **Bom Dia Cidade** — Pouso Alegre, MG
07/12/2022 09h51 · Atualizado há 2 meses



Fonte: <https://g1.globo.com/mg/sul-de-minas/noticia/2022/12/07/chuva-causa-alagamentos-em-cidades-do-sul-de-minas.ghtml>

Sobe para dois o número de mortos na Grande BH durante chuva; Belo Horizonte amanhece com rastro de destruição

Óbitos foram registrados nas cidades de Santa Luzia e Vespasiano. Na capital mineira, placas de asfalto foram arrancadas e árvores caíram.

Por **Carolina Caetano, Yuri Henderson, g1 Minas** — Belo Horizonte
08/12/2022 06h45 · Atualizado há 2 meses



Fonte: <https://g1.globo.com/mg/minas-gerais/noticia/2022/12/08/belo-horizonte-amanhece-sem-chuva-mas-com-rastro-de-destruicao-apos-temporal.ghtml>

Defesa Civil interdita ponte no bairro rural Grama Roxa após chuvas em Monte Sião, MG

Segundo o órgão, a estrutura de madeira ficou comprometida e há risco iminente de colapso e acidente.

Por EPTV 2

08/12/2022 19h33 · Atualizado há um mês




Fonte: <https://g1.globo.com/mg/sul-de-minas/noticia/2022/12/08/defesa-civil-interdita-ponte-no-bairro-rural-grama-roxa-apos-chuvas-em-monte-siao-mg.ghtml>

Chuva alaga ruas, arrasta carros e para trânsito em BH

Um alerta foi divulgado pela Defesa Civil da capital na noite desta quarta-feira (7/12); reportagem do Estado de Minas flagrou alagamento na UFMG

BL Bruno Luis Barros - Estado de Minas

postado em 08/12/2022 00:01 / atualizado em 08/12/2022 00:02



Carros foram arrastados e ficaram danificados durante temporal que caiu sobre Belo Horizonte na noite desta quarta-feira (7/12) - (crédito: Marcos Vieira/EM D.A Press)

Fonte: <https://www.correiobrasiliense.com.br/brasil/2022/12/5057558-chuva-alaga-ruas-arrasta-carros-e-para-transito-em-bh.html>

Forte chuva causa estragos em Dom Silvério; veja fotos

A chuva alcançou a marca de 30 mm na noite dessa quarta-feira (7)

Por: Luciano Vidal | 8/12/2022 às 10h45 | Atualizada em: 8/12/22 às 10h53



Foto: Vitor Medeiros/Direitos Reservados

Fonte: <https://defatoonline.com.br/forte-chuva-causa-estragos-em-dom-silverio-veja-fotos/>

Defesa Civil de Ouro Preto alerta para chuvas severas e ventos intensos

O alerta é válido até quinta-feira, dia 8 de dezembro de 2022, às 11h da manhã

[Home](#) » Defesa Civil de Ouro Preto alerta para chuvas severas e ventos intensos

Fonte: <https://jornalvozativa.com/noticias/defesa-civil-ouro-preto-alerta-chuvas-severas/>

Chuva forte deixa rastro de lama no Vale do Mucuri

Alagamentos e lamaçais foram registrados em várias ruas de Catuji, na noite desta quinta-feira (8). De acordo com a Defesa Civil, ninguém ficou ferido e está sendo feito um levantamento sobre possíveis desalojados ou desabrigados na cidade.

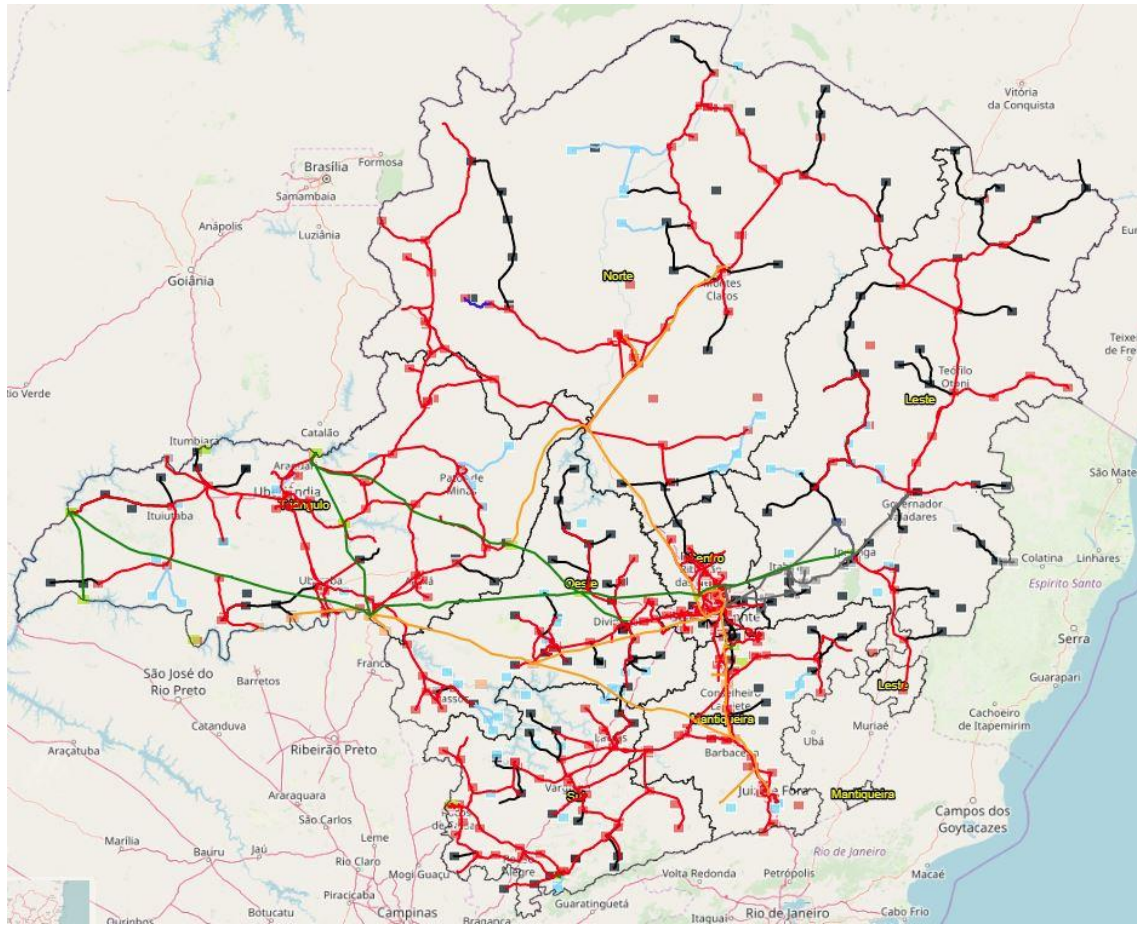
Por g1 Vales de Minas Gerais

09/12/2022 11h47 · Atualizado há 2 meses



Fonte: <https://g1.globo.com/mg/vales-mg/noticia/2022/12/09/chuva-forte-deixa-rastro-de-lama-no-vale-do-mucuri.ghtml>

Anexo II – Mapa Geométrico regionais Cemig-D



Anexo III – Registros das Interrupções

Interrupção	Item	Conjunto	Início	Término	Fato Gerador	UCs Inter.
16602399	1	AAV - 15092	06/12/2022 08:00	06/12/2022 15:14	Não classificada	1
16757049	1	ABD - 15093	06/12/2022 09:26	06/12/2022 11:59	Meio ambiente - Árvore ou Vegetação	32
16603903	1	ABD - 15093	06/12/2022 20:32	06/12/2022 23:05	Meio ambiente - Descarga Atmosférica	1
16757050	1	ABD - 15093	06/12/2022 13:30	06/12/2022 17:40	Meio ambiente - Árvore ou Vegetação	32
16605360	1	ABD - 15093	07/12/2022 08:24	07/12/2022 15:14	Meio ambiente - Descarga Atmosférica	1
16605922	1	ABD - 15093	07/12/2022 11:00	07/12/2022 17:10	Meio ambiente - Descarga Atmosférica	2
16606076	1	ABD - 15093	07/12/2022 15:26	07/12/2022 17:43	Não classificada	14
16600333	1	ACSU - 15094	05/12/2022 18:38	05/12/2022 19:39	Não classificada	36
16599497	1	ACSU - 15094	05/12/2022 12:15	05/12/2022 14:47	Não classificada	13
16602853	2	ACSU - 15094	06/12/2022 08:19	06/12/2022 11:38	Meio ambiente - Árvore ou Vegetação	52
16602852	1	ACSU - 15094	06/12/2022 08:15	06/12/2022 08:18	Meio ambiente - Árvore ou Vegetação	161
16602853	1	ACSU - 15094	06/12/2022 08:19	06/12/2022 09:43	Meio ambiente - Árvore ou Vegetação	85
16602854	1	ACSU - 15094	06/12/2022 15:50	06/12/2022 17:13	Meio ambiente - Árvore ou Vegetação	11
16602852	2	ACSU - 15094	06/12/2022 08:15	06/12/2022 08:18	Meio ambiente - Árvore ou Vegetação	1
16602853	4	ACSU - 15094	06/12/2022 08:19	06/12/2022 15:00	Meio ambiente - Árvore ou Vegetação	1
16602853	3	ACSU - 15094	06/12/2022 08:19	06/12/2022 15:00	Meio ambiente - Árvore ou Vegetação	24
16602855	1	ACSU - 15094	06/12/2022 16:26	06/12/2022 16:34	Meio ambiente - Árvore ou Vegetação	41
16607033	1	ACSU - 15094	07/12/2022 15:20	08/12/2022 01:11	Não classificada	5
16604427	1	ADOD - 15095	06/12/2022 13:54	06/12/2022 16:01	Meio ambiente - Vento	1
16599567	1	AETD - 15096	05/12/2022 11:49	05/12/2022 15:13	Meio ambiente - Descarga Atmosférica	3
16598752	1	AETD - 15096	05/12/2022 09:19	05/12/2022 11:28	Meio ambiente - Descarga Atmosférica	1
16604100	1	AETD - 15096	06/12/2022 14:38	06/12/2022 19:02	Meio ambiente - Descarga Atmosférica	5
16602470	1	AETD - 15096	06/12/2022 10:04	06/12/2022 15:34	Meio ambiente - Descarga Atmosférica	2
16608497	1	AETD - 15096	07/12/2022 17:59	08/12/2022 14:14	Meio ambiente - Descarga Atmosférica	1
16609815	1	AETD - 15096	07/12/2022 15:19	07/12/2022 21:01	Meio ambiente - Vento	7
16609815	3	AETD - 15096	07/12/2022 15:19	08/12/2022 13:20	Meio ambiente - Vento	1
16609815	2	AETD - 15096	07/12/2022 15:19	08/12/2022 12:59	Meio ambiente - Vento	3
16601122	1	AFNU - 15097	05/12/2022 23:29	06/12/2022 08:44	Meio ambiente - Árvore ou Vegetação	1
16600168	1	AFNU - 15097	05/12/2022 14:44	05/12/2022 18:45	Meio ambiente - Vento	45
16600572	1	AFNU - 15097	05/12/2022 17:42	05/12/2022 21:23	Não classificada	2
16739626	1	AFNU - 15097	05/12/2022 18:49	05/12/2022 21:13	Meio ambiente - Vento	45
16605197	1	AFNU - 15097	06/12/2022 09:46	07/12/2022 14:39	Meio ambiente - Descarga Atmosférica	1
16606187	1	AFNU - 15097	06/12/2022 18:37	06/12/2022 18:55	Não classificada	706
16605608	3	AFNU - 15097	06/12/2022 18:57	07/12/2022 16:06	Meio ambiente - Vento	1
16605608	1	AFNU - 15097	06/12/2022 18:57	07/12/2022 16:06	Meio ambiente - Vento	140
16616002	1	AFNU - 15097	06/12/2022 18:44	07/12/2022 11:56	Meio ambiente - Descarga Atmosférica	1
16604565	1	AFNU - 15097	06/12/2022 05:59	06/12/2022 12:08	Não classificada	1
16605782	1	AFNU - 15097	06/12/2022 18:54	07/12/2022 16:37	Meio ambiente - Árvore ou Vegetação	5
16606188	1	AFNU - 15097	06/12/2022 19:40	06/12/2022 22:16	Não classificada	319
16604566	1	AFNU - 15097	06/12/2022 21:37	07/12/2022 07:33	Não classificada	1
16604566	2	AFNU - 15097	06/12/2022 21:37	07/12/2022 07:33	Não classificada	150
16601586	1	AFNU - 15097	06/12/2022 06:50	06/12/2022 11:28	Não classificada	1
16605036	1	AFNU - 15097	06/12/2022 15:18	07/12/2022 14:11	Meio ambiente - Inundação	6
16604565	2	AFNU - 15097	06/12/2022 05:59	06/12/2022 12:08	Não classificada	150
16605608	2	AFNU - 15097	06/12/2022 18:57	07/12/2022 16:06	Meio ambiente - Vento	4
16606186	1	AFNU - 15097	06/12/2022 17:04	06/12/2022 22:16	Não classificada	543
16601901	1	AFNU - 15097	06/12/2022 09:29	06/12/2022 13:12	Meio ambiente - Árvore ou Vegetação	12
16601597	1	AFNU - 15097	06/12/2022 08:36	06/12/2022 11:32	Meio ambiente - Árvore ou Vegetação	2
16607293	1	AFNU - 15097	07/12/2022 20:05	08/12/2022 08:58	Meio ambiente - Árvore ou Vegetação	2
16608384	2	AFNU - 15097	07/12/2022 05:50	07/12/2022 13:11	Não classificada	16
16605668	1	AFNU - 15097	07/12/2022 09:13	07/12/2022 16:15	Não classificada	3
16608384	1	AFNU - 15097	07/12/2022 05:50	07/12/2022 10:34	Não classificada	5
16616039	1	AFNU - 15097	07/12/2022 06:09	07/12/2022 11:45	Meio ambiente - Árvore ou Vegetação	4
16605726	1	AFNU - 15097	07/12/2022 08:43	07/12/2022 16:28	Meio ambiente - Descarga Atmosférica	2
16603431	1	AGF - 15098	06/12/2022 16:58	06/12/2022 20:00	Não classificada	1

16603431	2	AGF - 15098	06/12/2022 16:58	06/12/2022 20:00	Não classificada	6
16611635	1	AGF - 15098	08/12/2022 18:17	09/12/2022 12:01	Meio ambiente - Árvore ou Vegetação	57
16609264	1	AGF - 15098	08/12/2022 13:25	08/12/2022 16:16	Não classificada	93
16609597	1	AGF - 15098	08/12/2022 07:41	08/12/2022 17:30	Meio ambiente - Árvore ou Vegetação	9
16612636	1	AGF - 15098	08/12/2022 17:51	09/12/2022 18:06	Meio ambiente - Árvore ou Vegetação	6
16609886	1	AGF - 15098	08/12/2022 15:52	08/12/2022 18:43	Meio ambiente - Descarga Atmosférica	1
16612892	1	AGF - 15098	08/12/2022 19:00	09/12/2022 19:59	Meio ambiente - Descarga Atmosférica	7
16610962	1	AGF - 15098	08/12/2022 20:49	09/12/2022 08:45	Meio ambiente - Vento	51
16602320	1	ALSD - 15099	06/12/2022 13:26	06/12/2022 14:50	Meio ambiente - Descarga Atmosférica	1
16603202	1	ALSD - 15099	06/12/2022 16:19	06/12/2022 18:31	Não classificada	5
16606473	1	ALSD - 15099	07/12/2022 12:13	07/12/2022 16:25	Meio ambiente - Árvore ou Vegetação	9
16605895	1	ALSD - 15099	07/12/2022 15:45	07/12/2022 16:50	Meio ambiente - Árvore ou Vegetação	1
16604874	1	ALSD - 15099	07/12/2022 09:27	07/12/2022 13:13	Meio ambiente - Árvore ou Vegetação	1
16606003	1	ALSD - 15099	07/12/2022 15:46	07/12/2022 17:25	Meio ambiente - Árvore ou Vegetação	3
16606475	1	ALSD - 15099	07/12/2022 12:13	07/12/2022 20:05	Meio ambiente - Árvore ou Vegetação	10
16606474	1	ALSD - 15099	07/12/2022 12:13	07/12/2022 20:05	Meio ambiente - Árvore ou Vegetação	2
16599416	1	AMN - 16264	05/12/2022 13:22	05/12/2022 14:24	Não classificada	9
16602616	1	AMN - 16264	05/12/2022 17:53	06/12/2022 14:38	Meio ambiente - Descarga Atmosférica	1
16601324	1	AMN - 16264	05/12/2022 14:47	06/12/2022 10:00	Meio ambiente - Descarga Atmosférica	2
16601739	1	AMN - 16264	05/12/2022 17:03	06/12/2022 12:31	Meio ambiente - Descarga Atmosférica	2
16601476	1	AMN - 16264	05/12/2022 15:06	06/12/2022 10:34	Não classificada	5
16602615	1	AMN - 16264	05/12/2022 17:15	06/12/2022 14:08	Meio ambiente - Descarga Atmosférica	1
16604905	1	AMN - 16264	06/12/2022 16:12	07/12/2022 13:25	Não classificada	4
16601260	1	AMN - 16264	06/12/2022 06:49	06/12/2022 09:29	Não classificada	125
16607681	1	AMN - 16264	07/12/2022 13:37	08/12/2022 10:49	Meio ambiente - Descarga Atmosférica	1
16607656	1	AMN - 16264	08/12/2022 08:18	08/12/2022 10:36	Não classificada	3
16607656	3	AMN - 16264	08/12/2022 08:18	08/12/2022 10:36	Não classificada	1
16611325	1	AMN - 16264	08/12/2022 15:17	09/12/2022 10:41	Meio ambiente - Descarga Atmosférica	1
16611708	1	AMN - 16264	08/12/2022 20:37	09/12/2022 12:33	Não classificada	1
16607656	2	AMN - 16264	08/12/2022 08:18	08/12/2022 10:36	Não classificada	156
16600987	1	ANAD - 15101	05/12/2022 15:29	06/12/2022 07:44	Meio ambiente - Descarga Atmosférica	8
16603479	2	ANAD - 15101	06/12/2022 14:38	06/12/2022 20:17	Meio ambiente - Descarga Atmosférica	47
16604531	1	ANAD - 15101	06/12/2022 18:27	07/12/2022 10:23	Meio ambiente - Descarga Atmosférica	5
16604121	1	ANAD - 15101	06/12/2022 14:35	07/12/2022 07:58	Meio ambiente - Descarga Atmosférica	4
16604652	1	ANAD - 15101	06/12/2022 08:34	07/12/2022 11:03	Meio ambiente - Descarga Atmosférica	5
16603479	1	ANAD - 15101	06/12/2022 14:38	06/12/2022 20:17	Meio ambiente - Descarga Atmosférica	2
16602711	1	ANAD - 15101	06/12/2022 14:33	06/12/2022 16:25	Meio ambiente - Descarga Atmosférica	1
16603605	1	ANAD - 15101	06/12/2022 14:27	06/12/2022 21:19	Não classificada	1
16601982	1	ANAD - 15101	06/12/2022 07:57	06/12/2022 13:58	Meio ambiente - Descarga Atmosférica	2
16603557	1	ANAD - 15101	06/12/2022 14:31	06/12/2022 20:48	Meio ambiente - Descarga Atmosférica	1
16603763	1	ANAD - 15101	06/12/2022 20:49	06/12/2022 22:02	Meio ambiente - Descarga Atmosférica	4
16602869	1	ANAD - 15101	06/12/2022 14:27	06/12/2022 16:56	Meio ambiente - Descarga Atmosférica	1
16603589	1	ANAD - 15101	06/12/2022 14:27	06/12/2022 21:07	Meio ambiente - Descarga Atmosférica	33
16604058	1	ANAD - 15101	06/12/2022 15:58	07/12/2022 07:07	Meio ambiente - Descarga Atmosférica	1
16605950	1	ANAD - 15101	07/12/2022 15:24	07/12/2022 17:11	Meio ambiente - Descarga Atmosférica	1
16606948	1	ANAD - 15101	07/12/2022 11:42	07/12/2022 22:55	Meio ambiente - Descarga Atmosférica	1
16606897	1	ANAD - 15101	07/12/2022 18:38	07/12/2022 22:23	Meio ambiente - Descarga Atmosférica	2
16606648	1	ANAD - 15101	07/12/2022 08:45	07/12/2022 21:12	Meio ambiente - Descarga Atmosférica	4
16616038	1	ANAD - 15101	07/12/2022 06:08	07/12/2022 11:37	Meio ambiente - Descarga Atmosférica	10
16604783	1	ANAD - 15101	07/12/2022 09:35	07/12/2022 12:46	Meio ambiente - Descarga Atmosférica	1
16605361	1	ANAD - 15101	07/12/2022 08:33	07/12/2022 15:11	Meio ambiente - Descarga Atmosférica	2
16600719	1	AOR - 15102	05/12/2022 13:48	05/12/2022 22:40	Não classificada	2
16601091	1	AOR - 15102	05/12/2022 18:13	06/12/2022 08:41	Meio ambiente - Vento	1
16603661	1	AOR - 15102	06/12/2022 14:25	06/12/2022 21:29	Não classificada	23
16602145	1	AOR - 15102	06/12/2022 08:14	06/12/2022 14:29	Meio ambiente - Descarga Atmosférica	1
16603928	1	AOR - 15102	06/12/2022 19:04	06/12/2022 23:28	Meio ambiente - Descarga Atmosférica	3
16602163	1	AOR - 15102	06/12/2022 11:19	06/12/2022 14:29	Meio ambiente - Descarga Atmosférica	4
16606162	1	AOR - 15102	07/12/2022 14:31	07/12/2022 18:11	Meio ambiente - Descarga Atmosférica	1
16611076	1	AOR - 15102	08/12/2022 20:17	09/12/2022 09:45	Não classificada	1

16610680	1	AOR - 15102	08/12/2022 19:53	09/12/2022 00:07	Meio ambiente - Árvore ou Vegetação	1
16608149	1	AOR - 15102	08/12/2022 08:10	08/12/2022 12:28	Não classificada	1
16609511	1	AOR - 15102	08/12/2022 10:06	08/12/2022 17:16	Não classificada	3
16603821	1	AOY - 15103	06/12/2022 17:43	06/12/2022 22:14	Meio ambiente - Descarga Atmosférica	6
16606263	2	AOY - 15103	07/12/2022 11:11	07/12/2022 19:16	Meio ambiente - Árvore ou Vegetação	5
16616068	1	AOY - 15103	07/12/2022 08:01	07/12/2022 11:11	Meio ambiente - Descarga Atmosférica	6
16606263	1	AOY - 15103	07/12/2022 11:11	07/12/2022 18:14	Meio ambiente - Árvore ou Vegetação	1
16599047	1	ARID - 15104	05/12/2022 09:48	05/12/2022 13:07	Meio ambiente - Árvore ou Vegetação	5
16600689	1	ARID - 15104	05/12/2022 21:20	05/12/2022 22:17	Meio ambiente - Árvore ou Vegetação	1
16599823	1	ARID - 15104	05/12/2022 09:25	05/12/2022 16:25	Meio ambiente - Árvore ou Vegetação	14
16603434	1	ARID - 15104	06/12/2022 17:17	06/12/2022 19:54	Meio ambiente - Árvore ou Vegetação	1
16601746	1	ARID - 15104	06/12/2022 08:28	06/12/2022 12:31	Meio ambiente - Descarga Atmosférica	2
16606852	1	ARID - 15104	07/12/2022 20:23	07/12/2022 22:10	Meio ambiente - Descarga Atmosférica	3
16751853	1	ARID - 15104	07/12/2022 18:30	07/12/2022 20:20	Meio ambiente - Descarga Atmosférica	193
16606941	1	ARID - 15104	07/12/2022 20:22	07/12/2022 22:47	Meio ambiente - Descarga Atmosférica	85
16605039	1	ARID - 15104	07/12/2022 07:07	07/12/2022 14:09	Não classificada	4
16609067	1	ARID - 15104	07/12/2022 18:41	08/12/2022 16:00	Meio ambiente - Árvore ou Vegetação	9
16606047	1	ARID - 15104	07/12/2022 14:21	07/12/2022 17:38	Meio ambiente - Árvore ou Vegetação	1
16607075	1	ARID - 15104	07/12/2022 20:22	08/12/2022 00:00	Meio ambiente - Descarga Atmosférica	1
16606294	1	ARID - 15104	07/12/2022 16:20	07/12/2022 18:58	Meio ambiente - Descarga Atmosférica	1
16751853	2	ARID - 15104	07/12/2022 18:30	07/12/2022 23:12	Meio ambiente - Descarga Atmosférica	104
16608605	1	ARID - 15104	08/12/2022 06:07	08/12/2022 14:24	Meio ambiente - Descarga Atmosférica	1
16609020	1	ARID - 15104	08/12/2022 11:05	08/12/2022 15:37	Não classificada	238
16610566	1	ARID - 15104	08/12/2022 07:39	08/12/2022 22:50	Meio ambiente - Árvore ou Vegetação	140
16609879	1	ARID - 15104	08/12/2022 12:08	08/12/2022 18:46	Meio ambiente - Árvore ou Vegetação	1
16610094	1	ARID - 15104	08/12/2022 09:22	08/12/2022 20:04	Meio ambiente - Descarga Atmosférica	1
16609023	1	ARID - 15104	08/12/2022 11:13	08/12/2022 15:42	Meio ambiente - Descarga Atmosférica	1
16609758	1	ARID - 15104	08/12/2022 16:18	08/12/2022 18:13	Meio ambiente - Árvore ou Vegetação	282
16609433	1	ARID - 15104	08/12/2022 12:25	08/12/2022 16:59	Meio ambiente - Descarga Atmosférica	19
16600962	1	AUIU - 15647	05/12/2022 16:56	06/12/2022 07:23	Não classificada	3
16602427	1	AUIU - 15647	06/12/2022 13:11	06/12/2022 15:17	Não classificada	6
16603608	1	AUIU - 15647	06/12/2022 15:36	06/12/2022 21:12	Não classificada	14
16602478	1	AUIU - 15647	06/12/2022 11:00	06/12/2022 15:34	Meio ambiente - Árvore ou Vegetação	43
16602707	1	AUIU - 15647	06/12/2022 13:59	06/12/2022 16:19	Não classificada	9
16607891	1	AUIU - 15647	07/12/2022 20:41	08/12/2022 11:24	Meio ambiente - Descarga Atmosférica	1
16607771	1	AUIU - 15647	07/12/2022 18:13	08/12/2022 11:06	Meio ambiente - Descarga Atmosférica	3
16604290	1	AUIU - 15647	07/12/2022 06:07	07/12/2022 09:12	Meio ambiente - Árvore ou Vegetação	7
16616050	1	AUIU - 15647	07/12/2022 06:51	07/12/2022 12:11	Não classificada	1
16607893	1	AUIU - 15647	07/12/2022 20:50	08/12/2022 11:16	Meio ambiente - Descarga Atmosférica	1
16606839	1	AUIU - 15647	07/12/2022 16:43	07/12/2022 22:13	Não classificada	1
16611704	1	AUIU - 15647	08/12/2022 16:23	09/12/2022 12:24	Meio ambiente - Descarga Atmosférica	1
16609176	1	AUIU - 15647	08/12/2022 09:34	08/12/2022 16:06	Não classificada	28
16611199	1	AUIU - 15647	08/12/2022 16:09	09/12/2022 10:01	Meio ambiente - Descarga Atmosférica	2
16608001	1	AUIU - 15647	08/12/2022 10:55	08/12/2022 11:40	Meio ambiente - Descarga Atmosférica	1
16610078	1	AUIU - 15647	08/12/2022 16:34	08/12/2022 19:49	Não classificada	44
16611938	1	AUIU - 15647	08/12/2022 19:33	09/12/2022 14:30	Meio ambiente - Árvore ou Vegetação	5
16600618	1	AVT - 15106	05/12/2022 17:08	05/12/2022 21:41	Meio ambiente - Árvore ou Vegetação	1
16604151	1	AVT - 15106	06/12/2022 16:23	07/12/2022 08:12	Meio ambiente - Descarga Atmosférica	1
16720136	1	AVT - 15106	06/12/2022 07:00	06/12/2022 14:59	Meio ambiente - Árvore ou Vegetação	2
16603965	1	AVT - 15106	06/12/2022 16:55	06/12/2022 23:57	Meio ambiente - Descarga Atmosférica	12
16602878	1	AVT - 15106	06/12/2022 15:35	06/12/2022 16:56	Meio ambiente - Descarga Atmosférica	1
16605058	1	AVT - 15106	07/12/2022 11:27	07/12/2022 14:10	Meio ambiente - Vento	2
16605298	1	AVT - 15106	07/12/2022 08:37	07/12/2022 14:11	Meio ambiente - Descarga Atmosférica	1
16606302	2	AVT - 15106	07/12/2022 19:03	07/12/2022 19:12	Meio ambiente - Descarga Atmosférica	218
16607226	1	AVT - 15106	07/12/2022 22:33	08/12/2022 08:01	Meio ambiente - Descarga Atmosférica	2
16606302	1	AVT - 15106	07/12/2022 19:03	07/12/2022 19:12	Meio ambiente - Descarga Atmosférica	42
16606554	1	AVT - 15106	07/12/2022 19:45	07/12/2022 20:20	Não classificada	1
16606302	3	AVT - 15106	07/12/2022 19:03	07/12/2022 19:12	Meio ambiente - Descarga Atmosférica	3
16609250	1	AVT - 15106	08/12/2022 10:49	08/12/2022 16:25	Meio ambiente - Descarga Atmosférica	1

16610082	1	AVT - 15106	08/12/2022 17:02	08/12/2022 19:48	Meio ambiente - Descarga Atmosférica	5
16608119	1	AVT - 15106	08/12/2022 08:28	08/12/2022 12:22	Meio ambiente - Descarga Atmosférica	2
16603297	1	AXAU - 15107	05/12/2022 16:01	06/12/2022 19:08	Não classificada	7
16600789	1	AXAU - 15107	05/12/2022 17:04	05/12/2022 23:13	Não classificada	7
16603268	1	AXAU - 15107	05/12/2022 14:53	06/12/2022 18:50	Meio ambiente - Descarga Atmosférica	1
16607528	1	AXAU - 15107	06/12/2022 18:29	08/12/2022 10:08	Meio ambiente - Descarga Atmosférica	8
16720455	4	AXAU - 15107	06/12/2022 19:17	07/12/2022 09:17	Meio ambiente - Árvore ou Vegetação	158
16607527	1	AXAU - 15107	06/12/2022 17:10	08/12/2022 10:03	Meio ambiente - Descarga Atmosférica	1
16601899	2	AXAU - 15107	06/12/2022 10:14	06/12/2022 13:54	Meio ambiente - Árvore ou Vegetação	5
16720455	9	AXAU - 15107	06/12/2022 19:17	08/12/2022 19:58	Meio ambiente - Árvore ou Vegetação	6
16606424	1	AXAU - 15107	06/12/2022 18:26	07/12/2022 19:40	Meio ambiente - Descarga Atmosférica	1
16720455	1	AXAU - 15107	06/12/2022 19:17	07/12/2022 04:30	Meio ambiente - Árvore ou Vegetação	23
16720455	2	AXAU - 15107	06/12/2022 19:17	07/12/2022 04:30	Meio ambiente - Árvore ou Vegetação	6
16605658	2	AXAU - 15107	06/12/2022 16:07	07/12/2022 16:13	Meio ambiente - Descarga Atmosférica	2
16601899	1	AXAU - 15107	06/12/2022 10:14	06/12/2022 13:54	Meio ambiente - Árvore ou Vegetação	1
16602452	1	AXAU - 15107	06/12/2022 05:33	06/12/2022 15:31	Não classificada	1
16616025	1	AXAU - 15107	06/12/2022 23:08	07/12/2022 12:09	Meio ambiente - Árvore ou Vegetação	1
16604282	1	AXAU - 15107	06/12/2022 20:43	07/12/2022 09:12	Não classificada	44
16624675	1	AXAU - 15107	06/12/2022 06:21	08/12/2022 22:34	Não classificada	1
16606062	1	AXAU - 15107	06/12/2022 11:36	07/12/2022 17:42	Meio ambiente - Descarga Atmosférica	1
16720455	5	AXAU - 15107	06/12/2022 19:17	07/12/2022 20:32	Meio ambiente - Árvore ou Vegetação	392
16613001	2	AXAU - 15107	06/12/2022 05:40	09/12/2022 17:35	Meio ambiente - Árvore ou Vegetação	6
16604241	2	AXAU - 15107	06/12/2022 19:16	07/12/2022 08:48	Meio ambiente - Descarga Atmosférica	1
16720455	8	AXAU - 15107	06/12/2022 19:17	08/12/2022 17:28	Meio ambiente - Árvore ou Vegetação	2
16616024	1	AXAU - 15107	06/12/2022 19:06	07/12/2022 12:09	Meio ambiente - Árvore ou Vegetação	4
16720455	6	AXAU - 15107	06/12/2022 19:17	08/12/2022 12:30	Meio ambiente - Árvore ou Vegetação	15
16613001	1	AXAU - 15107	06/12/2022 05:40	09/12/2022 16:25	Meio ambiente - Árvore ou Vegetação	2
16720455	7	AXAU - 15107	06/12/2022 19:17	08/12/2022 13:39	Meio ambiente - Árvore ou Vegetação	9
16606645	1	AXAU - 15107	06/12/2022 07:24	07/12/2022 21:14	Não classificada	1
16605658	1	AXAU - 15107	06/12/2022 16:07	07/12/2022 16:13	Meio ambiente - Descarga Atmosférica	2
16604696	1	AXAU - 15107	06/12/2022 11:30	07/12/2022 11:15	Meio ambiente - Descarga Atmosférica	7
16601098	1	AXAU - 15107	06/12/2022 02:51	06/12/2022 08:39	Não classificada	160
16720455	3	AXAU - 15107	06/12/2022 19:17	07/12/2022 07:01	Meio ambiente - Árvore ou Vegetação	29
16604987	1	AXAU - 15107	06/12/2022 09:50	07/12/2022 13:58	Meio ambiente - Descarga Atmosférica	1
16604241	1	AXAU - 15107	06/12/2022 19:16	07/12/2022 08:48	Meio ambiente - Descarga Atmosférica	23
16605073	1	AXAU - 15107	06/12/2022 19:08	07/12/2022 14:17	Meio ambiente - Descarga Atmosférica	6
16624676	2	AXAU - 15107	07/12/2022 16:01	07/12/2022 17:01	Não classificada	27
16605872	1	AXAU - 15107	07/12/2022 07:52	07/12/2022 15:39	Meio ambiente - Árvore ou Vegetação	1
16616047	1	AXAU - 15107	07/12/2022 06:42	07/12/2022 11:49	Meio ambiente - Vento	39
16607768	1	AXAU - 15107	07/12/2022 11:02	08/12/2022 11:03	Meio ambiente - Descarga Atmosférica	1
16611800	1	AXAU - 15107	07/12/2022 09:19	08/12/2022 14:14	Meio ambiente - Árvore ou Vegetação	5
16606764	1	AXAU - 15107	07/12/2022 08:07	07/12/2022 21:50	Meio ambiente - Descarga Atmosférica	8
16624676	1	AXAU - 15107	07/12/2022 16:01	07/12/2022 17:01	Não classificada	1
16611800	3	AXAU - 15107	07/12/2022 09:19	09/12/2022 13:03	Meio ambiente - Árvore ou Vegetação	11
16604620	1	AXAU - 15107	07/12/2022 08:06	07/12/2022 10:47	Meio ambiente - Descarga Atmosférica	1
16605366	1	AXAU - 15107	07/12/2022 09:30	07/12/2022 15:07	Meio ambiente - Descarga Atmosférica	30
16611800	4	AXAU - 15107	07/12/2022 09:19	09/12/2022 13:03	Meio ambiente - Árvore ou Vegetação	1
16611800	2	AXAU - 15107	07/12/2022 09:19	09/12/2022 12:49	Meio ambiente - Árvore ou Vegetação	12
16612660	1	AXAU - 15107	08/12/2022 14:19	09/12/2022 18:14	Meio ambiente - Descarga Atmosférica	1
16609026	1	AXAU - 15107	08/12/2022 11:33	08/12/2022 15:37	Não classificada	15
16609516	1	AXAU - 15107	08/12/2022 10:47	08/12/2022 17:15	Não classificada	8
16610515	1	AXAU - 15107	08/12/2022 15:18	08/12/2022 22:29	Não classificada	1
16609796	1	AXAU - 15107	08/12/2022 15:36	08/12/2022 18:22	Não classificada	2
16608173	1	AXAU - 15107	08/12/2022 06:22	08/12/2022 12:42	Meio ambiente - Descarga Atmosférica	1
16608173	2	AXAU - 15107	08/12/2022 06:22	08/12/2022 12:42	Meio ambiente - Descarga Atmosférica	15
16608233	1	AXAU - 15107	08/12/2022 11:33	08/12/2022 12:53	Não classificada	41
16601715	1	BBI - 15108	06/12/2022 06:37	06/12/2022 11:56	Meio ambiente - Descarga Atmosférica	1
16605465	1	BBI - 15108	06/12/2022 15:37	07/12/2022 15:33	Meio ambiente - Descarga Atmosférica	1
16602312	1	BBI - 15108	06/12/2022 13:35	06/12/2022 15:00	Meio ambiente - Árvore ou Vegetação	196

16602311	1	BBI - 15108	06/12/2022 09:44	06/12/2022 15:00	Meio ambiente - Árvore ou Vegetação	3
16601512	1	BBI - 15108	06/12/2022 08:39	06/12/2022 10:59	Meio ambiente - Descarga Atmosférica	1
16603346	1	BBI - 15108	06/12/2022 18:22	06/12/2022 19:09	Não classificada	63
16606795	1	BBI - 15108	06/12/2022 16:52	07/12/2022 19:08	Meio ambiente - Árvore ou Vegetação	2
16604320	1	BBI - 15108	06/12/2022 17:30	07/12/2022 09:21	Meio ambiente - Vento	11
16602681	1	BBI - 15108	06/12/2022 08:28	06/12/2022 16:24	Meio ambiente - Descarga Atmosférica	1
16610189	1	BBI - 15108	07/12/2022 16:02	08/12/2022 21:00	Meio ambiente - Árvore ou Vegetação	2
16605677	1	BBI - 15108	07/12/2022 10:12	07/12/2022 16:20	Meio ambiente - Descarga Atmosférica	1
16604677	2	BBI - 15108	07/12/2022 08:36	07/12/2022 10:57	Meio ambiente - Descarga Atmosférica	11
16604596	1	BBI - 15108	07/12/2022 08:33	07/12/2022 10:37	Meio ambiente - Descarga Atmosférica	1
16608602	1	BBI - 15108	07/12/2022 19:58	08/12/2022 12:29	Meio ambiente - Árvore ou Vegetação	10
16604677	1	BBI - 15108	07/12/2022 08:36	07/12/2022 10:57	Meio ambiente - Descarga Atmosférica	21
16604837	1	BBI - 15108	07/12/2022 07:56	07/12/2022 13:03	Meio ambiente - Árvore ou Vegetação	1
16604947	3	BBI - 15108	07/12/2022 07:34	07/12/2022 13:36	Meio ambiente - Descarga Atmosférica	1
16604947	2	BBI - 15108	07/12/2022 07:34	07/12/2022 13:36	Meio ambiente - Descarga Atmosférica	34
16608657	1	BBI - 15108	07/12/2022 14:42	08/12/2022 14:02	Meio ambiente - Árvore ou Vegetação	17
16616034	1	BBI - 15108	07/12/2022 05:20	07/12/2022 12:11	Meio ambiente - Descarga Atmosférica	107
16604947	1	BBI - 15108	07/12/2022 07:34	07/12/2022 13:36	Meio ambiente - Descarga Atmosférica	4
16600126	1	BCAD - 15109	05/12/2022 16:26	05/12/2022 18:21	Meio ambiente - Descarga Atmosférica	5
16599274	1	BCAD - 15109	05/12/2022 11:15	05/12/2022 14:04	Meio ambiente - Descarga Atmosférica	1
16600407	1	BCAD - 15109	05/12/2022 17:33	05/12/2022 20:07	Meio ambiente - Descarga Atmosférica	28
16599867	1	BCAD - 15109	05/12/2022 13:59	05/12/2022 16:36	Meio ambiente - Descarga Atmosférica	1
16599584	1	BCAD - 15109	05/12/2022 12:55	05/12/2022 15:00	Meio ambiente - Descarga Atmosférica	1
16599580	1	BCAD - 15109	05/12/2022 12:46	05/12/2022 15:05	Meio ambiente - Descarga Atmosférica	1
16599493	1	BCAD - 15109	05/12/2022 12:01	05/12/2022 14:39	Não classificada	1
16600762	1	BCAD - 15109	05/12/2022 20:50	05/12/2022 22:49	Meio ambiente - Descarga Atmosférica	2
16600762	2	BCAD - 15109	05/12/2022 20:50	05/12/2022 22:49	Meio ambiente - Descarga Atmosférica	21
16600917	1	BCAD - 15109	05/12/2022 14:11	06/12/2022 06:45	Meio ambiente - Descarga Atmosférica	2
16601522	1	BCAD - 15109	06/12/2022 09:29	06/12/2022 10:42	Não classificada	11
16601603	1	BCAD - 15109	06/12/2022 09:16	06/12/2022 11:10	Meio ambiente - Descarga Atmosférica	1
16601603	2	BCAD - 15109	06/12/2022 09:16	06/12/2022 11:10	Meio ambiente - Descarga Atmosférica	4
16601568	1	BCAD - 15109	06/12/2022 10:10	06/12/2022 11:08	Meio ambiente - Descarga Atmosférica	1
16602241	1	BCAD - 15109	06/12/2022 13:38	06/12/2022 14:44	Meio ambiente - Descarga Atmosférica	1
16602189	1	BCAD - 15109	06/12/2022 07:47	06/12/2022 14:45	Meio ambiente - Descarga Atmosférica	1
16603145	1	BCAD - 15109	06/12/2022 12:47	06/12/2022 18:07	Meio ambiente - Descarga Atmosférica	13
16601644	1	BCAD - 15109	06/12/2022 09:32	06/12/2022 11:34	Meio ambiente - Descarga Atmosférica	1
16705327	2	BCAD - 15109	06/12/2022 18:05	07/12/2022 18:12	Meio ambiente - Vento	4
16705327	1	BCAD - 15109	06/12/2022 18:05	07/12/2022 00:18	Meio ambiente - Vento	2
16601334	1	BCAD - 15109	06/12/2022 06:37	06/12/2022 09:58	Meio ambiente - Descarga Atmosférica	1
16705326	1	BCAD - 15109	06/12/2022 17:50	07/12/2022 00:18	Meio ambiente - Vento	1
16604367	1	BCAD - 15109	06/12/2022 19:16	07/12/2022 09:29	Meio ambiente - Descarga Atmosférica	1
16604718	1	BCAD - 15109	07/12/2022 08:07	07/12/2022 11:40	Meio ambiente - Árvore ou Vegetação	13
16606239	1	BCAD - 15109	07/12/2022 15:08	07/12/2022 18:33	Meio ambiente - Descarga Atmosférica	73
16608285	5	BCAD - 15109	07/12/2022 15:32	08/12/2022 12:06	Meio ambiente - Árvore ou Vegetação	38
16605890	1	BCAD - 15109	07/12/2022 15:17	07/12/2022 16:58	Meio ambiente - Descarga Atmosférica	2
16605643	1	BCAD - 15109	07/12/2022 15:38	07/12/2022 16:09	Meio ambiente - Descarga Atmosférica	1
16604161	1	BCAD - 15109	07/12/2022 01:33	07/12/2022 08:18	Meio ambiente - Descarga Atmosférica	14
16608285	2	BCAD - 15109	07/12/2022 15:32	07/12/2022 23:23	Meio ambiente - Árvore ou Vegetação	38
16605402	1	BCAD - 15109	07/12/2022 14:45	07/12/2022 15:15	Meio ambiente - Descarga Atmosférica	2
16608285	3	BCAD - 15109	07/12/2022 15:32	07/12/2022 23:53	Meio ambiente - Árvore ou Vegetação	6
16604717	1	BCAD - 15109	07/12/2022 06:34	07/12/2022 11:40	Meio ambiente - Árvore ou Vegetação	9
16605502	1	BCAD - 15109	07/12/2022 15:00	07/12/2022 15:44	Meio ambiente - Descarga Atmosférica	4
16605893	1	BCAD - 15109	07/12/2022 15:24	07/12/2022 16:53	Meio ambiente - Descarga Atmosférica	81
16608285	4	BCAD - 15109	07/12/2022 15:32	07/12/2022 23:53	Meio ambiente - Árvore ou Vegetação	40
16608285	1	BCAD - 15109	07/12/2022 15:32	07/12/2022 23:23	Meio ambiente - Árvore ou Vegetação	2
16600301	1	BCSU - 15111	05/12/2022 18:47	05/12/2022 19:27	Não classificada	33
16599665	2	BCSU - 15111	05/12/2022 12:38	05/12/2022 15:32	Não classificada	179
16600319	1	BCSU - 15111	05/12/2022 12:15	05/12/2022 19:44	Não classificada	27
16599665	1	BCSU - 15111	05/12/2022 12:38	05/12/2022 15:32	Não classificada	44

16599630	1	BCSU - 15111	05/12/2022 13:22	05/12/2022 15:29	Não classificada	465
16601062	1	BCSU - 15111	06/12/2022 05:40	06/12/2022 08:30	Não classificada	31
16605603	1	BCSU - 15111	06/12/2022 16:00	07/12/2022 16:06	Meio ambiente - Descarga Atmosférica	5
16602692	1	BCSU - 15111	06/12/2022 11:44	06/12/2022 16:24	Meio ambiente - Árvore ou Vegetação	3
16615993	1	BCSU - 15111	06/12/2022 15:25	07/12/2022 12:08	Meio ambiente - Descarga Atmosférica	6
16601190	1	BCSU - 15111	06/12/2022 00:42	06/12/2022 09:18	Meio ambiente - Descarga Atmosférica	1
16602560	1	BCSU - 15111	06/12/2022 07:32	06/12/2022 15:53	Meio ambiente - Descarga Atmosférica	13
16608546	1	BCSU - 15111	07/12/2022 12:50	08/12/2022 14:20	Meio ambiente - Descarga Atmosférica	12
16609293	1	BCSU - 15111	07/12/2022 20:00	08/12/2022 16:29	Não classificada	10
16606157	1	BCSU - 15111	07/12/2022 12:36	07/12/2022 18:05	Meio ambiente - Descarga Atmosférica	1
16608844	1	BCSU - 15111	07/12/2022 19:09	08/12/2022 15:18	Meio ambiente - Descarga Atmosférica	1
16608207	1	BCSU - 15111	07/12/2022 15:04	08/12/2022 13:12	Meio ambiente - Vento	28
16608581	1	BCSU - 15111	07/12/2022 15:57	08/12/2022 14:40	Meio ambiente - Descarga Atmosférica	1
16606109	1	BCSU - 15111	07/12/2022 13:03	07/12/2022 17:53	Não classificada	1
16610429	1	BCSU - 15111	07/12/2022 20:01	08/12/2022 21:52	Meio ambiente - Descarga Atmosférica	10
16610235	3	BCSU - 15111	08/12/2022 14:44	08/12/2022 20:59	Meio ambiente - Descarga Atmosférica	10
16612682	2	BCSU - 15111	08/12/2022 12:57	09/12/2022 18:22	Não classificada	1
16610769	1	BCSU - 15111	08/12/2022 19:17	09/12/2022 04:31	Não classificada	1
16608047	1	BCSU - 15111	08/12/2022 07:07	08/12/2022 11:57	Meio ambiente - Descarga Atmosférica	19
16610235	4	BCSU - 15111	08/12/2022 14:44	08/12/2022 20:59	Meio ambiente - Descarga Atmosférica	23
16608152	1	BCSU - 15111	08/12/2022 10:25	08/12/2022 12:34	Não classificada	27
16612997	1	BCSU - 15111	08/12/2022 11:01	09/12/2022 16:50	Meio ambiente - Árvore ou Vegetação	2
16608047	2	BCSU - 15111	08/12/2022 07:07	08/12/2022 11:57	Meio ambiente - Descarga Atmosférica	10
16626660	1	BCSU - 15111	08/12/2022 15:47	10/12/2022 16:45	Meio ambiente - Árvore ou Vegetação	2
16610235	1	BCSU - 15111	08/12/2022 14:44	08/12/2022 20:59	Meio ambiente - Descarga Atmosférica	32
16612682	3	BCSU - 15111	08/12/2022 12:57	09/12/2022 18:22	Não classificada	2
16608328	1	BCSU - 15111	08/12/2022 05:59	08/12/2022 13:26	Meio ambiente - Descarga Atmosférica	4
16608328	2	BCSU - 15111	08/12/2022 05:59	08/12/2022 13:26	Meio ambiente - Descarga Atmosférica	2
16608047	3	BCSU - 15111	08/12/2022 07:07	08/12/2022 11:57	Meio ambiente - Descarga Atmosférica	8
16612682	1	BCSU - 15111	08/12/2022 12:57	09/12/2022 18:22	Não classificada	1
16600732	1	BCV - 15112	05/12/2022 18:23	05/12/2022 22:36	Não classificada	3
16601886	1	BCV - 15112	05/12/2022 16:56	06/12/2022 13:03	Meio ambiente - Árvore ou Vegetação	2
16601591	1	BCV - 15112	06/12/2022 07:49	06/12/2022 11:22	Não classificada	1
16616006	1	BCV - 15112	06/12/2022 19:14	07/12/2022 11:38	Meio ambiente - Descarga Atmosférica	1
16603195	2	BCV - 15112	06/12/2022 16:01	06/12/2022 18:31	Não classificada	1
16603156	1	BCV - 15112	06/12/2022 15:26	06/12/2022 18:13	Não classificada	3
16604846	1	BCV - 15112	07/12/2022 11:34	07/12/2022 13:09	Meio ambiente - Descarga Atmosférica	3
16606801	1	BCV - 15112	07/12/2022 14:43	07/12/2022 22:04	Não classificada	3
16604868	1	BCV - 15112	07/12/2022 07:41	07/12/2022 13:22	Meio ambiente - Descarga Atmosférica	1
16605885	1	BCV - 15112	07/12/2022 14:26	07/12/2022 16:59	Meio ambiente - Descarga Atmosférica	4
16606319	1	BCV - 15112	07/12/2022 14:45	07/12/2022 19:01	Não classificada	1
16605558	1	BCV - 15112	07/12/2022 12:31	07/12/2022 15:48	Não classificada	1
16609472	1	BCV - 15112	08/12/2022 09:07	08/12/2022 17:06	Meio ambiente - Árvore ou Vegetação	1
16607338	1	BCV - 15112	08/12/2022 07:23	08/12/2022 09:08	Não classificada	1
16610579	1	BCV - 15112	08/12/2022 19:20	08/12/2022 22:45	Não classificada	13
16610226	1	BCV - 15112	08/12/2022 13:35	08/12/2022 20:43	Não classificada	4
16607236	1	BCV - 15112	08/12/2022 05:49	08/12/2022 08:14	Meio ambiente - Descarga Atmosférica	5
16608847	1	BCV - 15112	08/12/2022 07:36	08/12/2022 15:13	Meio ambiente - Descarga Atmosférica	1
16600381	1	BDM - 15113	05/12/2022 16:58	05/12/2022 20:00	Meio ambiente - Descarga Atmosférica	1
16600675	1	BDM - 15113	05/12/2022 17:02	05/12/2022 22:09	Não classificada	23
16600503	1	BDM - 15113	05/12/2022 18:16	05/12/2022 20:48	Não classificada	1
16601627	1	BDM - 15113	06/12/2022 07:57	06/12/2022 11:41	Meio ambiente - Descarga Atmosférica	36
16685048	2	BDM - 15113	06/12/2022 20:18	07/12/2022 11:04	Meio ambiente - Árvore ou Vegetação	2
16602529	1	BDM - 15113	06/12/2022 10:46	06/12/2022 15:44	Meio ambiente - Descarga Atmosférica	9
16604104	1	BDM - 15113	06/12/2022 16:38	07/12/2022 07:51	Meio ambiente - Descarga Atmosférica	10
16685049	1	BDM - 15113	06/12/2022 20:25	07/12/2022 16:55	Meio ambiente - Árvore ou Vegetação	5
16602213	1	BDM - 15113	06/12/2022 11:08	06/12/2022 14:44	Meio ambiente - Árvore ou Vegetação	1
16685048	3	BDM - 15113	06/12/2022 20:18	07/12/2022 13:30	Meio ambiente - Árvore ou Vegetação	168
16685048	4	BDM - 15113	06/12/2022 20:18	07/12/2022 14:25	Meio ambiente - Árvore ou Vegetação	2

16685048	1	BDM - 15113	06/12/2022 20:18	07/12/2022 11:04	Meio ambiente - Árvore ou Vegetação	239
16606981	1	BDM - 15113	07/12/2022 20:33	07/12/2022 23:15	Meio ambiente - Descarga Atmosférica	10
16606747	1	BDM - 15113	07/12/2022 17:58	07/12/2022 21:39	Meio ambiente - Árvore ou Vegetação	1
16606903	1	BDM - 15113	07/12/2022 19:48	07/12/2022 22:35	Não classificada	21
16685050	1	BDM - 15113	07/12/2022 20:19	07/12/2022 20:40	Meio ambiente - Árvore ou Vegetação	239
16685050	2	BDM - 15113	07/12/2022 20:19	07/12/2022 20:40	Meio ambiente - Árvore ou Vegetação	2
16598915	1	BDPD - 15114	05/12/2022 09:23	05/12/2022 12:03	Meio ambiente - Árvore ou Vegetação	1
16677040	13	BDPD - 15114	06/12/2022 04:16	06/12/2022 11:34	Não classificada	43
16677045	3	BDPD - 15114	06/12/2022 16:35	06/12/2022 16:43	Não classificada	1023
16677044	4	BDPD - 15114	06/12/2022 11:35	06/12/2022 15:27	Não classificada	87
16677044	6	BDPD - 15114	06/12/2022 11:35	06/12/2022 16:34	Não classificada	6
16677043	6	BDPD - 15114	06/12/2022 10:41	06/12/2022 16:28	Não classificada	1
16677043	3	BDPD - 15114	06/12/2022 10:41	06/12/2022 14:46	Não classificada	95
16677044	9	BDPD - 15114	06/12/2022 11:35	07/12/2022 08:01	Não classificada	13
16677040	11	BDPD - 15114	06/12/2022 04:16	06/12/2022 10:25	Não classificada	39
16677040	6	BDPD - 15114	06/12/2022 04:16	06/12/2022 04:31	Não classificada	151
16677043	5	BDPD - 15114	06/12/2022 10:41	06/12/2022 15:51	Não classificada	23
16677040	15	BDPD - 15114	06/12/2022 04:16	06/12/2022 11:34	Não classificada	106
16677045	5	BDPD - 15114	06/12/2022 16:35	07/12/2022 08:01	Não classificada	6
16677045	4	BDPD - 15114	06/12/2022 16:35	07/12/2022 08:01	Não classificada	8
16677040	7	BDPD - 15114	06/12/2022 04:16	06/12/2022 06:14	Não classificada	124
16677044	8	BDPD - 15114	06/12/2022 11:35	07/12/2022 08:01	Não classificada	13
16677044	2	BDPD - 15114	06/12/2022 11:35	06/12/2022 11:55	Não classificada	722
16677044	7	BDPD - 15114	06/12/2022 11:35	07/12/2022 08:01	Não classificada	3
16677040	14	BDPD - 15114	06/12/2022 04:16	06/12/2022 11:34	Não classificada	13
16601753	1	BDPD - 15114	06/12/2022 09:37	06/12/2022 12:27	Meio ambiente - Árvore ou Vegetação	1
16677044	3	BDPD - 15114	06/12/2022 11:35	06/12/2022 15:27	Não classificada	32
16677040	4	BDPD - 15114	06/12/2022 04:16	06/12/2022 04:31	Não classificada	317
16677043	2	BDPD - 15114	06/12/2022 10:41	06/12/2022 13:08	Não classificada	102
16677043	1	BDPD - 15114	06/12/2022 10:41	06/12/2022 12:05	Não classificada	26
16677044	1	BDPD - 15114	06/12/2022 11:35	06/12/2022 11:55	Não classificada	39
16677043	7	BDPD - 15114	06/12/2022 10:41	06/12/2022 17:26	Não classificada	5
16677045	2	BDPD - 15114	06/12/2022 16:35	06/12/2022 16:43	Não classificada	119
16677040	2	BDPD - 15114	06/12/2022 04:16	06/12/2022 04:26	Não classificada	2094
16677040	8	BDPD - 15114	06/12/2022 04:16	06/12/2022 06:14	Não classificada	212
16677040	3	BDPD - 15114	06/12/2022 04:16	06/12/2022 04:26	Não classificada	1
16677043	4	BDPD - 15114	06/12/2022 10:41	06/12/2022 14:46	Não classificada	86
16677040	9	BDPD - 15114	06/12/2022 04:16	06/12/2022 07:22	Não classificada	376
16677045	1	BDPD - 15114	06/12/2022 16:35	06/12/2022 16:43	Não classificada	71
16677040	10	BDPD - 15114	06/12/2022 04:16	06/12/2022 07:55	Não classificada	113
16677042	1	BDPD - 15114	06/12/2022 08:24	06/12/2022 08:28	Não classificada	2
16677044	5	BDPD - 15114	06/12/2022 11:35	06/12/2022 16:34	Não classificada	8
16677040	12	BDPD - 15114	06/12/2022 04:16	06/12/2022 10:25	Não classificada	235
16677040	5	BDPD - 15114	06/12/2022 04:16	06/12/2022 04:31	Não classificada	4
16677040	1	BDPD - 15114	06/12/2022 04:16	06/12/2022 04:24	Não classificada	1608
16605900	1	BDPD - 15114	07/12/2022 16:29	07/12/2022 16:53	Não classificada	1
16606955	1	BDPD - 15114	07/12/2022 19:25	07/12/2022 22:27	Meio ambiente - Descarga Atmosférica	4
16599633	1	BETC - 15115	05/12/2022 13:58	05/12/2022 15:27	Meio ambiente - Vento	85
16604051	1	BETC - 15115	06/12/2022 21:19	06/12/2022 23:24	Meio ambiente - Vento	12
16604024	1	BETC - 15115	06/12/2022 16:09	07/12/2022 02:46	Não classificada	110
16602413	1	BETC - 15115	06/12/2022 11:33	06/12/2022 15:22	Meio ambiente - Vento	62
16603152	1	BETC - 15115	06/12/2022 14:04	06/12/2022 18:14	Meio ambiente - Descarga Atmosférica	3
16603699	1	BETC - 15115	06/12/2022 20:02	06/12/2022 21:20	Meio ambiente - Vento	27
16601294	1	BETC - 15115	06/12/2022 06:34	06/12/2022 09:52	Não classificada	8
16726342	1	BETC - 15115	07/12/2022 18:57	08/12/2022 09:47	Meio ambiente - Árvore ou Vegetação	39
16606902	1	BETC - 15115	07/12/2022 19:44	07/12/2022 22:40	Meio ambiente - Descarga Atmosférica	63
16604021	1	BETC - 15115	07/12/2022 00:24	07/12/2022 02:32	Não classificada	96
16606508	1	BETC - 15115	07/12/2022 16:32	07/12/2022 20:09	Meio ambiente - Descarga Atmosférica	33
16685052	1	BETC - 15115	07/12/2022 06:31	07/12/2022 06:42	Não classificada	50

16604147	1	BETD - 15116	06/12/2022 09:32	06/12/2022 14:20	Meio ambiente - Descarga Atmosférica	61
16601547	1	BETD - 15116	06/12/2022 08:18	06/12/2022 11:19	Não classificada	116
16601639	1	BETD - 15116	06/12/2022 09:16	06/12/2022 11:41	Não classificada	69
16602283	1	BETD - 15116	06/12/2022 07:26	06/12/2022 15:26	Meio ambiente - Árvore ou Vegetação	6
16685055	2	BETD - 15116	07/12/2022 08:34	07/12/2022 08:43	Não classificada	11
16685051	1	BETD - 15116	07/12/2022 05:50	07/12/2022 06:44	Não classificada	1021
16685052	1	BETD - 15116	07/12/2022 06:31	07/12/2022 06:42	Não classificada	1924
16685055	1	BETD - 15116	07/12/2022 08:34	07/12/2022 08:43	Não classificada	2
16603368	1	BETQ - 16266	06/12/2022 17:59	06/12/2022 19:25	Meio ambiente - Descarga Atmosférica	249
16601199	1	BETQ - 16266	06/12/2022 07:17	06/12/2022 09:14	Meio ambiente - Descarga Atmosférica	1
16607122	1	BETQ - 16266	07/12/2022 17:10	08/12/2022 02:00	Meio ambiente - Descarga Atmosférica	24
16621292	1	BETQ - 16266	07/12/2022 17:46	08/12/2022 08:47	Meio ambiente - Descarga Atmosférica	24
16600032	1	BETT - 16265	05/12/2022 13:46	05/12/2022 17:47	Meio ambiente - Vento	40
16603981	5	BETT - 16265	06/12/2022 18:09	06/12/2022 22:07	Meio ambiente - Vento	254
16603546	1	BETT - 16265	06/12/2022 19:26	06/12/2022 20:41	Meio ambiente - Vento	72
16603626	1	BETT - 16265	06/12/2022 19:45	06/12/2022 21:09	Meio ambiente - Vento	46
16603981	4	BETT - 16265	06/12/2022 18:09	06/12/2022 21:35	Meio ambiente - Vento	682
16603981	6	BETT - 16265	06/12/2022 18:09	06/12/2022 22:20	Meio ambiente - Vento	35
16603981	3	BETT - 16265	06/12/2022 18:09	06/12/2022 21:05	Meio ambiente - Vento	1766
16603981	2	BETT - 16265	06/12/2022 18:09	06/12/2022 20:58	Meio ambiente - Vento	1945
16603981	1	BETT - 16265	06/12/2022 18:09	06/12/2022 20:27	Meio ambiente - Vento	3842
16603981	7	BETT - 16265	06/12/2022 18:09	06/12/2022 23:44	Meio ambiente - Vento	226
16601630	1	BETT - 16265	06/12/2022 08:21	06/12/2022 11:37	Meio ambiente - Descarga Atmosférica	1
16607162	1	BETT - 16265	07/12/2022 19:01	08/12/2022 06:54	Meio ambiente - Descarga Atmosférica	1
16606783	1	BETT - 16265	07/12/2022 19:32	07/12/2022 21:37	Meio ambiente - Vento	139
16604004	1	BHAD - 16267	06/12/2022 23:17	07/12/2022 00:33	Não classificada	185
16607107	2	BHAD - 16267	07/12/2022 19:32	08/12/2022 01:06	Meio ambiente - Árvore ou Vegetação	2
16607107	1	BHAD - 16267	07/12/2022 19:32	07/12/2022 20:59	Meio ambiente - Árvore ou Vegetação	10
16606629	1	BHAD - 16267	07/12/2022 18:17	07/12/2022 21:04	Meio ambiente - Descarga Atmosférica	53
16607106	1	BHAD - 16267	07/12/2022 17:03	08/12/2022 01:16	Meio ambiente - Descarga Atmosférica	75
16605321	1	BHAT - 16268	07/12/2022 13:45	07/12/2022 14:55	Meio ambiente - Descarga Atmosférica	15
16598929	1	BHBN - 16270	05/12/2022 10:41	05/12/2022 12:12	Não classificada	264
16602106	2	BHBN - 16270	06/12/2022 12:06	06/12/2022 14:12	Meio ambiente - Descarga Atmosférica	23
16603693	1	BHBN - 16270	06/12/2022 19:38	06/12/2022 21:39	Não classificada	28
16670738	2	BHBN - 16270	07/12/2022 19:37	07/12/2022 21:32	Meio ambiente - Descarga Atmosférica	184
16670738	5	BHBN - 16270	07/12/2022 19:37	07/12/2022 22:56	Meio ambiente - Descarga Atmosférica	52
16670738	3	BHBN - 16270	07/12/2022 19:37	07/12/2022 21:32	Meio ambiente - Descarga Atmosférica	50
16670738	1	BHBN - 16270	07/12/2022 19:37	07/12/2022 20:16	Meio ambiente - Descarga Atmosférica	1166
16670738	4	BHBN - 16270	07/12/2022 19:37	07/12/2022 21:59	Meio ambiente - Descarga Atmosférica	1408
16607063	1	BHBN - 16270	07/12/2022 18:51	08/12/2022 00:29	Meio ambiente - Árvore ou Vegetação	126
16598929	1	BHGT - 16274	05/12/2022 10:41	05/12/2022 12:12	Não classificada	32
16670738	1	BHGT - 16274	07/12/2022 19:37	07/12/2022 20:16	Meio ambiente - Descarga Atmosférica	19
16670738	4	BHGT - 16274	07/12/2022 19:37	07/12/2022 21:59	Meio ambiente - Descarga Atmosférica	11
16606517	1	BHJT - 15126	07/12/2022 15:10	07/12/2022 20:14	Meio ambiente - Árvore ou Vegetação	841
16601777	1	BHMR - 15127	06/12/2022 09:26	06/12/2022 13:07	Não classificada	140
16616060	1	BHMR - 15127	07/12/2022 07:41	07/12/2022 12:39	Meio ambiente - Árvore ou Vegetação	17
16600450	2	BHPM - 16275	05/12/2022 11:44	05/12/2022 16:46	Meio ambiente - Vento	84
16600450	3	BHPM - 16275	05/12/2022 11:44	05/12/2022 17:52	Meio ambiente - Vento	863
16600450	1	BHPM - 16275	05/12/2022 11:44	05/12/2022 12:59	Meio ambiente - Vento	2453
16603514	1	BHPM - 16275	06/12/2022 17:06	06/12/2022 20:33	Meio ambiente - Vento	69
16602368	1	BHPM - 16275	06/12/2022 12:51	06/12/2022 15:07	Meio ambiente - Descarga Atmosférica	38
16606898	1	BHPM - 16275	07/12/2022 19:10	07/12/2022 22:38	Meio ambiente - Vento	38
16747302	1	BHPM - 16275	07/12/2022 19:12	07/12/2022 23:12	Meio ambiente - Descarga Atmosférica	68
16747136	1	BHPM - 16275	07/12/2022 19:12	07/12/2022 22:56	Meio ambiente - Descarga Atmosférica	97
16606781	1	BHPM - 16275	07/12/2022 19:08	07/12/2022 21:54	Meio ambiente - Vento	529
16599778	1	BHS - 15128	05/12/2022 15:15	05/12/2022 15:55	Meio ambiente - Vento	5
16603199	1	BHS - 15128	06/12/2022 16:13	06/12/2022 18:28	Não classificada	11
16603521	1	BHS - 15128	06/12/2022 18:34	06/12/2022 20:24	Não classificada	1
16603199	2	BHS - 15128	06/12/2022 16:13	06/12/2022 18:28	Não classificada	8

16601636	1	BHS - 15128	06/12/2022 08:55	06/12/2022 11:37	Meio ambiente - Árvore ou Vegetação	4
16603727	1	BHS - 15128	06/12/2022 21:14	06/12/2022 21:48	Não classificada	117
16607200	1	BHS - 15128	07/12/2022 16:09	08/12/2022 07:54	Meio ambiente - Árvore ou Vegetação	1
16600606	1	BHSE - 15129	05/12/2022 20:24	05/12/2022 21:30	Não classificada	94
16603573	1	BHSE - 15129	06/12/2022 14:25	06/12/2022 21:13	Não classificada	534
16603995	1	BHSE - 15129	06/12/2022 20:50	07/12/2022 00:20	Não classificada	85
16604285	1	BHSE - 15129	06/12/2022 21:16	07/12/2022 09:03	Meio ambiente - Árvore ou Vegetação	104
16603591	1	BHSE - 15129	06/12/2022 15:46	06/12/2022 20:59	Não classificada	103
16604023	1	BHSE - 15129	07/12/2022 00:16	07/12/2022 02:34	Meio ambiente - Descarga Atmosférica	534
16609062	1	BHSE - 15129	07/12/2022 11:21	08/12/2022 16:00	Não classificada	52
16606315	1	BHSE - 15129	07/12/2022 12:21	07/12/2022 19:09	Não classificada	534
16604437	1	BHSE - 15129	07/12/2022 04:01	07/12/2022 09:52	Meio ambiente - Vento	52
16602106	1	BHSN - 16277	06/12/2022 12:06	06/12/2022 12:09	Meio ambiente - Descarga Atmosférica	1857
16602106	2	BHSN - 16277	06/12/2022 12:06	06/12/2022 14:12	Meio ambiente - Descarga Atmosférica	985
16602222	1	BHSN - 16277	06/12/2022 11:50	06/12/2022 14:47	Meio ambiente - Árvore ou Vegetação	205
16606773	1	BHSO - 16276	07/12/2022 17:41	07/12/2022 21:58	Meio ambiente - Descarga Atmosférica	313
16606895	1	BHSV - 15656	07/12/2022 18:34	07/12/2022 22:39	Meio ambiente - Descarga Atmosférica	88
16606572	1	BHSV - 15656	07/12/2022 18:40	07/12/2022 20:39	Meio ambiente - Descarga Atmosférica	566
16600046	1	BIID - 15132	05/12/2022 16:09	05/12/2022 17:46	Meio ambiente - Descarga Atmosférica	17
16601959	1	BIID - 15132	06/12/2022 10:56	06/12/2022 13:39	Meio ambiente - Descarga Atmosférica	2
16601268	1	BIID - 15132	06/12/2022 07:40	06/12/2022 09:30	Não classificada	1
16602159	1	BIID - 15132	06/12/2022 10:23	06/12/2022 14:24	Meio ambiente - Descarga Atmosférica	1
16603052	1	BIID - 15132	06/12/2022 16:22	06/12/2022 17:49	Meio ambiente - Descarga Atmosférica	3
16607202	1	BIID - 15132	07/12/2022 17:58	08/12/2022 07:50	Meio ambiente - Descarga Atmosférica	4
16607725	1	BIID - 15132	07/12/2022 17:41	08/12/2022 10:56	Não classificada	1
16607933	1	BIID - 15132	08/12/2022 08:08	08/12/2022 11:29	Não classificada	1
16600383	1	BIIU - 15133	05/12/2022 17:48	05/12/2022 19:59	Meio ambiente - Descarga Atmosférica	1
16603250	1	BIIU - 15133	06/12/2022 16:41	06/12/2022 18:26	Meio ambiente - Descarga Atmosférica	3
16604323	1	BIIU - 15133	06/12/2022 18:36	07/12/2022 09:17	Não classificada	1
16602202	1	BIIU - 15133	06/12/2022 09:13	06/12/2022 14:37	Não classificada	1
16601910	1	BIIU - 15133	06/12/2022 10:05	06/12/2022 13:43	Meio ambiente - Descarga Atmosférica	4
16606208	1	BIIU - 15133	07/12/2022 15:52	07/12/2022 18:24	Não classificada	6
16607279	1	BIIU - 15133	07/12/2022 20:23	08/12/2022 08:43	Não classificada	1
16607509	1	BIIU - 15133	08/12/2022 08:00	08/12/2022 09:53	Não classificada	2
16611845	1	BIIU - 15133	08/12/2022 19:47	09/12/2022 13:40	Meio ambiente - Descarga Atmosférica	1
16604525	1	BMN - 15134	06/12/2022 15:13	07/12/2022 10:24	Meio ambiente - Descarga Atmosférica	1
16602277	1	BMN - 15134	06/12/2022 09:33	06/12/2022 14:57	Meio ambiente - Descarga Atmosférica	2
16602009	1	BMN - 15134	06/12/2022 11:59	06/12/2022 13:53	Meio ambiente - Descarga Atmosférica	29
16602073	1	BMN - 15134	06/12/2022 10:01	06/12/2022 14:00	Meio ambiente - Descarga Atmosférica	23
16605493	1	BMN - 15134	07/12/2022 12:58	07/12/2022 15:31	Meio ambiente - Descarga Atmosférica	2
16604592	1	BMN - 15134	07/12/2022 08:11	07/12/2022 10:33	Não classificada	2
16609114	1	BMN - 15134	08/12/2022 12:56	08/12/2022 15:51	Não classificada	1
16600549	1	BMO - 15135	05/12/2022 17:33	05/12/2022 21:07	Não classificada	34
16603235	1	BMO - 15135	06/12/2022 15:08	06/12/2022 18:38	Meio ambiente - Árvore ou Vegetação	23
16602398	1	BMO - 15135	06/12/2022 06:37	06/12/2022 15:14	Meio ambiente - Descarga Atmosférica	1
16602099	1	BMO - 15135	06/12/2022 11:39	06/12/2022 14:06	Meio ambiente - Descarga Atmosférica	224
16606412	1	BMO - 15135	07/12/2022 18:21	07/12/2022 19:24	Meio ambiente - Descarga Atmosférica	2
16606521	1	BMO - 15135	07/12/2022 19:21	07/12/2022 20:09	Meio ambiente - Descarga Atmosférica	28
16603980	1	BMS - 15136	06/12/2022 18:22	07/12/2022 00:01	Meio ambiente - Descarga Atmosférica	10
16603980	2	BMS - 15136	06/12/2022 18:22	07/12/2022 00:01	Meio ambiente - Descarga Atmosférica	1
16600749	1	BOED - 15137	05/12/2022 16:49	05/12/2022 18:24	Meio ambiente - Árvore ou Vegetação	75
16600535	1	BOED - 15137	05/12/2022 19:48	05/12/2022 20:55	Meio ambiente - Descarga Atmosférica	223
16600757	1	BOED - 15137	05/12/2022 16:08	05/12/2022 21:32	Não classificada	21
16600757	2	BOED - 15137	05/12/2022 16:08	05/12/2022 21:32	Não classificada	10
16603378	1	BOED - 15137	06/12/2022 12:45	06/12/2022 19:37	Não classificada	4
16601301	1	BOED - 15137	06/12/2022 07:20	06/12/2022 09:49	Meio ambiente - Árvore ou Vegetação	1
16602971	1	BOED - 15137	06/12/2022 14:46	06/12/2022 17:31	Não classificada	29
16601301	2	BOED - 15137	06/12/2022 07:20	06/12/2022 09:49	Meio ambiente - Árvore ou Vegetação	15
16603343	1	BOED - 15137	06/12/2022 17:49	06/12/2022 19:13	Meio ambiente - Árvore ou Vegetação	1

16601592	1	BOED - 15137	06/12/2022 07:59	06/12/2022 11:31	Não classificada	184
16604162	1	BOED - 15137	07/12/2022 06:09	07/12/2022 08:13	Meio ambiente - Árvore ou Vegetação	1
16605817	1	BOED - 15137	07/12/2022 13:47	07/12/2022 16:48	Meio ambiente - Árvore ou Vegetação	1
16600550	1	BPSU - 15138	05/12/2022 17:49	05/12/2022 21:11	Meio ambiente - Árvore ou Vegetação	3
16600864	2	BPSU - 15138	05/12/2022 21:51	05/12/2022 22:58	Meio ambiente - Árvore ou Vegetação	106
16600864	1	BPSU - 15138	05/12/2022 21:51	05/12/2022 22:58	Meio ambiente - Árvore ou Vegetação	117
16605513	1	BPSU - 15138	06/12/2022 08:39	07/12/2022 15:50	Não classificada	1
16601944	1	BPSU - 15138	06/12/2022 10:09	06/12/2022 13:29	Meio ambiente - Árvore ou Vegetação	58
16604989	1	BPSU - 15138	06/12/2022 07:37	06/12/2022 18:15	Meio ambiente - Vento	42
16604989	2	BPSU - 15138	06/12/2022 07:37	07/12/2022 14:00	Meio ambiente - Vento	139
16600865	2	BPSU - 15138	06/12/2022 00:26	06/12/2022 00:32	Meio ambiente - Árvore ou Vegetação	106
16604219	1	BPSU - 15138	06/12/2022 16:19	07/12/2022 09:07	Meio ambiente - Árvore ou Vegetação	39
16601943	3	BPSU - 15138	06/12/2022 08:20	06/12/2022 10:04	Meio ambiente - Árvore ou Vegetação	58
16601943	2	BPSU - 15138	06/12/2022 08:20	06/12/2022 09:24	Meio ambiente - Árvore ou Vegetação	332
16600994	1	BPSU - 15138	06/12/2022 05:58	06/12/2022 07:47	Meio ambiente - Descarga Atmosférica	74
16600865	1	BPSU - 15138	06/12/2022 00:26	06/12/2022 00:32	Meio ambiente - Árvore ou Vegetação	117
16605155	1	BPSU - 15138	06/12/2022 22:15	07/12/2022 14:31	Meio ambiente - Árvore ou Vegetação	2
16601943	4	BPSU - 15138	06/12/2022 08:20	06/12/2022 14:02	Meio ambiente - Árvore ou Vegetação	343
16604989	3	BPSU - 15138	06/12/2022 07:37	07/12/2022 14:00	Meio ambiente - Vento	1
16605714	1	BPSU - 15138	06/12/2022 09:46	07/12/2022 16:27	Meio ambiente - Árvore ou Vegetação	1
16606337	1	BPSU - 15138	07/12/2022 07:33	07/12/2022 19:23	Meio ambiente - Árvore ou Vegetação	1
16604840	1	BPSU - 15138	07/12/2022 04:38	07/12/2022 13:30	Meio ambiente - Árvore ou Vegetação	223
16599331	1	BRDD - 15139	05/12/2022 12:25	05/12/2022 14:20	Não classificada	1
16599912	1	BRDD - 15139	05/12/2022 13:44	05/12/2022 16:55	Não classificada	1
16600213	1	BRDD - 15139	05/12/2022 17:41	05/12/2022 18:56	Meio ambiente - Descarga Atmosférica	1
16602183	1	BRDD - 15139	05/12/2022 16:03	06/12/2022 14:22	Meio ambiente - Descarga Atmosférica	3
16599704	1	BRDD - 15139	05/12/2022 12:31	05/12/2022 15:44	Não classificada	1
16600038	1	BRDD - 15139	05/12/2022 14:57	05/12/2022 17:55	Não classificada	1
16602183	2	BRDD - 15139	05/12/2022 16:03	06/12/2022 14:22	Meio ambiente - Descarga Atmosférica	1
16601357	1	BRDD - 15139	05/12/2022 13:58	06/12/2022 10:11	Meio ambiente - Descarga Atmosférica	1
16740842	1	BRDD - 15139	05/12/2022 12:32	05/12/2022 14:28	Não classificada	2
16604359	1	BRDD - 15139	06/12/2022 14:55	07/12/2022 09:41	Meio ambiente - Descarga Atmosférica	1
16602289	1	BRDD - 15139	06/12/2022 10:35	06/12/2022 14:18	Não classificada	1
16602697	1	BRDD - 15139	06/12/2022 12:54	06/12/2022 16:22	Não classificada	15
16604237	1	BRDD - 15139	06/12/2022 17:53	07/12/2022 08:55	Meio ambiente - Descarga Atmosférica	1
16601700	1	BRDD - 15139	06/12/2022 08:30	06/12/2022 12:02	Não classificada	1
16601193	1	BRDD - 15139	06/12/2022 06:09	06/12/2022 09:17	Não classificada	2
16603397	1	BRDD - 15139	06/12/2022 18:57	06/12/2022 19:31	Não classificada	1
16604740	1	BRDD - 15139	06/12/2022 12:09	07/12/2022 11:24	Meio ambiente - Descarga Atmosférica	1
16604237	2	BRDD - 15139	06/12/2022 17:53	07/12/2022 08:55	Meio ambiente - Descarga Atmosférica	5
16711966	1	BRDD - 15139	07/12/2022 17:12	13/12/2022 16:43	Meio ambiente - Descarga Atmosférica	2
16712954	4	BRDD - 15139	07/12/2022 22:56	08/12/2022 09:52	Meio ambiente - Árvore ou Vegetação	181
16712954	3	BRDD - 15139	07/12/2022 22:56	08/12/2022 09:52	Meio ambiente - Árvore ou Vegetação	16
16612715	1	BRDD - 15139	07/12/2022 16:44	09/12/2022 18:35	Não classificada	2
16609236	1	BRDD - 15139	07/12/2022 14:01	08/12/2022 16:21	Meio ambiente - Descarga Atmosférica	1
16604775	1	BRDD - 15139	07/12/2022 08:52	07/12/2022 12:40	Não classificada	2
16604166	1	BRDD - 15139	07/12/2022 07:06	07/12/2022 08:15	Não classificada	612
16608597	1	BRDD - 15139	07/12/2022 08:59	07/12/2022 23:36	Meio ambiente - Árvore ou Vegetação	1
16605428	1	BRDD - 15139	07/12/2022 07:52	07/12/2022 15:29	Meio ambiente - Descarga Atmosférica	2
16712954	1	BRDD - 15139	07/12/2022 22:56	08/12/2022 04:13	Meio ambiente - Árvore ou Vegetação	74
16605426	1	BRDD - 15139	07/12/2022 07:12	07/12/2022 15:30	Meio ambiente - Descarga Atmosférica	1
16712954	2	BRDD - 15139	07/12/2022 22:56	08/12/2022 05:40	Meio ambiente - Árvore ou Vegetação	2
16605642	1	BRDD - 15139	07/12/2022 15:19	07/12/2022 16:07	Meio ambiente - Descarga Atmosférica	1
16613511	2	BRDD - 15139	08/12/2022 11:12	08/12/2022 17:43	Não classificada	46
16609462	1	BRDD - 15139	08/12/2022 06:15	08/12/2022 17:17	Não classificada	8
16610045	1	BRDD - 15139	08/12/2022 17:11	08/12/2022 18:00	Meio ambiente - Árvore ou Vegetação	3
16613506	1	BRDD - 15139	08/12/2022 17:43	10/12/2022 05:11	Meio ambiente - Árvore ou Vegetação	9
16612029	1	BRDD - 15139	08/12/2022 17:33	09/12/2022 14:11	Meio ambiente - Árvore ou Vegetação	19
16613511	3	BRDD - 15139	08/12/2022 11:12	08/12/2022 21:46	Não classificada	25

16634287	1	BRDD - 15139	08/12/2022 17:51	10/12/2022 16:00	Meio ambiente - Árvore ou Vegetação	1
16610041	1	BRDD - 15139	08/12/2022 16:04	08/12/2022 20:07	Não classificada	1
16613511	1	BRDD - 15139	08/12/2022 11:12	08/12/2022 17:43	Não classificada	9
16608791	1	BRDD - 15139	08/12/2022 11:38	08/12/2022 14:47	Meio ambiente - Descarga Atmosférica	2
16613511	5	BRDD - 15139	08/12/2022 11:12	10/12/2022 03:40	Não classificada	1
16610675	1	BRDD - 15139	08/12/2022 13:05	08/12/2022 23:59	Não classificada	73
16608219	1	BRDD - 15139	08/12/2022 09:11	08/12/2022 12:58	Meio ambiente - Descarga Atmosférica	1
16613511	6	BRDD - 15139	08/12/2022 11:12	10/12/2022 03:40	Não classificada	8
16609865	1	BRDD - 15139	08/12/2022 08:18	08/12/2022 18:42	Meio ambiente - Descarga Atmosférica	2
16634287	3	BRDD - 15139	08/12/2022 17:51	10/12/2022 17:46	Meio ambiente - Árvore ou Vegetação	8
16612010	1	BRDD - 15139	08/12/2022 17:07	09/12/2022 14:51	Não classificada	5
16612029	2	BRDD - 15139	08/12/2022 17:33	09/12/2022 14:11	Meio ambiente - Árvore ou Vegetação	3
16610063	1	BRDD - 15139	08/12/2022 12:25	08/12/2022 19:57	Não classificada	1
16611605	1	BRDD - 15139	08/12/2022 11:11	09/12/2022 11:58	Não classificada	14
16609819	1	BRDD - 15139	08/12/2022 07:05	08/12/2022 18:36	Meio ambiente - Descarga Atmosférica	6
16609818	2	BRDD - 15139	08/12/2022 06:38	08/12/2022 18:31	Não classificada	11
16611331	1	BRDD - 15139	08/12/2022 17:46	09/12/2022 10:32	Meio ambiente - Árvore ou Vegetação	1
16614605	1	BRDD - 15139	08/12/2022 19:46	10/12/2022 13:47	Meio ambiente - Descarga Atmosférica	1
16612602	1	BRDD - 15139	08/12/2022 17:57	09/12/2022 17:53	Meio ambiente - Descarga Atmosférica	1
16609880	1	BRDD - 15139	08/12/2022 12:57	08/12/2022 18:48	Meio ambiente - Descarga Atmosférica	20
16613511	4	BRDD - 15139	08/12/2022 11:12	08/12/2022 22:49	Não classificada	8
16609818	1	BRDD - 15139	08/12/2022 06:38	08/12/2022 18:31	Não classificada	73
16612844	1	BRDD - 15139	08/12/2022 10:38	09/12/2022 19:34	Meio ambiente - Descarga Atmosférica	1
16634287	2	BRDD - 15139	08/12/2022 17:51	10/12/2022 16:00	Meio ambiente - Árvore ou Vegetação	2
16600430	1	BRL - 15140	05/12/2022 16:14	05/12/2022 20:28	Não classificada	21
16601689	1	BRL - 15140	05/12/2022 14:09	06/12/2022 12:07	Não classificada	1
16602515	1	BRL - 15140	05/12/2022 19:20	06/12/2022 15:48	Meio ambiente - Descarga Atmosférica	3
16601188	1	BRL - 15140	05/12/2022 19:28	06/12/2022 09:17	Meio ambiente - Descarga Atmosférica	34
16606286	2	BRL - 15140	07/12/2022 12:46	07/12/2022 18:51	Não classificada	12
16606286	1	BRL - 15140	07/12/2022 12:46	07/12/2022 18:51	Não classificada	1
16607598	1	BRL - 15140	08/12/2022 05:14	08/12/2022 10:24	Meio ambiente - Descarga Atmosférica	1
16609017	1	BRL - 15140	08/12/2022 10:45	08/12/2022 15:36	Meio ambiente - Descarga Atmosférica	9
16608865	1	BRL - 15140	08/12/2022 10:39	08/12/2022 15:20	Meio ambiente - Descarga Atmosférica	9
16611002	1	BRL - 15140	08/12/2022 15:10	09/12/2022 08:53	Meio ambiente - Descarga Atmosférica	4
16611329	1	BRL - 15140	08/12/2022 17:24	09/12/2022 10:40	Meio ambiente - Descarga Atmosférica	2
16611412	1	BRL - 15140	08/12/2022 16:05	09/12/2022 11:07	Meio ambiente - Descarga Atmosférica	3
16608086	1	BRL - 15140	08/12/2022 10:22	08/12/2022 12:08	Meio ambiente - Descarga Atmosférica	14
16607997	1	BRL - 15140	08/12/2022 10:27	08/12/2022 11:36	Meio ambiente - Descarga Atmosférica	2
16611494	1	BRL - 15140	08/12/2022 15:29	09/12/2022 11:19	Meio ambiente - Descarga Atmosférica	10
16611705	1	BRL - 15140	08/12/2022 16:51	09/12/2022 12:34	Meio ambiente - Descarga Atmosférica	1
16611763	1	BRL - 15140	08/12/2022 13:23	09/12/2022 13:05	Meio ambiente - Descarga Atmosférica	1
16607792	1	BRL - 15140	08/12/2022 07:26	08/12/2022 11:07	Não classificada	12
16611665	1	BRL - 15140	08/12/2022 13:17	09/12/2022 12:13	Meio ambiente - Descarga Atmosférica	3
16607553	1	BRL - 15140	08/12/2022 05:06	08/12/2022 10:00	Meio ambiente - Descarga Atmosférica	2
16607901	1	BRL - 15140	08/12/2022 05:42	08/12/2022 11:24	Meio ambiente - Descarga Atmosférica	6
16601025	1	BSOT - 15141	05/12/2022 19:17	06/12/2022 08:19	Meio ambiente - Descarga Atmosférica	10
16599673	1	BSOT - 15141	05/12/2022 13:52	05/12/2022 15:35	Não classificada	1
16601116	1	BSOT - 15141	05/12/2022 14:50	06/12/2022 08:51	Não classificada	6
16599129	1	BSOT - 15141	05/12/2022 11:09	05/12/2022 13:27	Não classificada	23
16600527	2	BSOT - 15141	05/12/2022 17:13	05/12/2022 20:55	Não classificada	52
16600496	1	BSOT - 15141	05/12/2022 16:47	05/12/2022 20:42	Não classificada	3
16600527	1	BSOT - 15141	05/12/2022 17:13	05/12/2022 20:55	Não classificada	1
16600496	2	BSOT - 15141	05/12/2022 16:47	05/12/2022 20:42	Não classificada	166
16599129	2	BSOT - 15141	05/12/2022 11:09	05/12/2022 13:27	Não classificada	9
16616027	1	BSOT - 15141	06/12/2022 18:32	07/12/2022 12:15	Meio ambiente - Árvore ou Vegetação	27
16616027	2	BSOT - 15141	06/12/2022 18:32	07/12/2022 12:15	Meio ambiente - Árvore ou Vegetação	13
16603517	1	BSOT - 15141	06/12/2022 18:01	06/12/2022 20:25	Não classificada	1
16601197	1	BSOT - 15141	06/12/2022 07:12	06/12/2022 09:13	Meio ambiente - Descarga Atmosférica	3
16603517	2	BSOT - 15141	06/12/2022 18:01	06/12/2022 20:25	Não classificada	3

16607035	1	BSOT - 15141	07/12/2022 15:26	08/12/2022 00:14	Não classificada	1
16606291	2	BSOT - 15141	07/12/2022 15:45	07/12/2022 18:58	Não classificada	46
16606479	1	BSOT - 15141	07/12/2022 15:24	07/12/2022 20:04	Meio ambiente - Descarga Atmosférica	1
16606291	1	BSOT - 15141	07/12/2022 15:45	07/12/2022 18:58	Não classificada	2
16606496	1	BSOT - 15141	07/12/2022 08:51	07/12/2022 20:10	Não classificada	6
16610188	1	CAQU - 15142	07/12/2022 17:37	08/12/2022 21:07	Meio ambiente - Vento	3
16605114	1	CAQU - 15142	07/12/2022 09:29	07/12/2022 14:21	Não classificada	1
16605300	1	CAQU - 15142	07/12/2022 09:01	07/12/2022 14:56	Meio ambiente - Descarga Atmosférica	3
16606441	2	CAX - 15143	05/12/2022 16:06	07/12/2022 19:00	Meio ambiente - Árvore ou Vegetação	1
16606441	1	CAX - 15143	05/12/2022 16:06	06/12/2022 11:39	Meio ambiente - Árvore ou Vegetação	2
16600909	1	CAX - 15143	05/12/2022 20:13	06/12/2022 06:19	Meio ambiente - Descarga Atmosférica	2
16600932	1	CAX - 15143	05/12/2022 21:19	06/12/2022 06:58	Meio ambiente - Descarga Atmosférica	61
16605514	1	CAX - 15143	06/12/2022 11:15	07/12/2022 15:45	Meio ambiente - Vento	37
16601897	1	CAX - 15143	06/12/2022 08:17	06/12/2022 13:32	Meio ambiente - Descarga Atmosférica	1
16618742	1	CAX - 15143	06/12/2022 12:21	06/12/2022 15:00	Meio ambiente - Árvore ou Vegetação	3
16604658	1	CAX - 15143	06/12/2022 20:34	07/12/2022 11:13	Meio ambiente - Árvore ou Vegetação	80
16618742	2	CAX - 15143	06/12/2022 12:21	06/12/2022 15:00	Meio ambiente - Árvore ou Vegetação	6
16605718	1	CAX - 15143	06/12/2022 14:44	07/12/2022 14:31	Meio ambiente - Descarga Atmosférica	1
16605717	1	CAX - 15143	06/12/2022 12:52	07/12/2022 15:15	Meio ambiente - Descarga Atmosférica	1
16605713	1	CAX - 15143	06/12/2022 08:39	07/12/2022 14:07	Meio ambiente - Descarga Atmosférica	2
16603712	1	CAX - 15143	06/12/2022 17:26	06/12/2022 21:49	Meio ambiente - Descarga Atmosférica	14
16739673	1	CAX - 15143	06/12/2022 10:56	07/12/2022 13:45	Meio ambiente - Descarga Atmosférica	1
16603741	1	CAX - 15143	06/12/2022 17:03	06/12/2022 21:54	Meio ambiente - Árvore ou Vegetação	2
16618741	2	CAX - 15143	06/12/2022 11:23	06/12/2022 11:50	Meio ambiente - Árvore ou Vegetação	6
16618741	1	CAX - 15143	06/12/2022 11:23	06/12/2022 11:50	Meio ambiente - Árvore ou Vegetação	36
16609868	1	CAX - 15143	07/12/2022 17:16	08/12/2022 09:29	Meio ambiente - Árvore ou Vegetação	12
16606442	1	CAX - 15143	07/12/2022 12:05	07/12/2022 19:00	Meio ambiente - Árvore ou Vegetação	2
16605810	2	CAX - 15143	07/12/2022 12:13	07/12/2022 16:47	Meio ambiente - Árvore ou Vegetação	12
16608038	1	CAX - 15143	07/12/2022 19:49	08/12/2022 10:32	Meio ambiente - Descarga Atmosférica	1
16604660	1	CAX - 15143	07/12/2022 10:19	07/12/2022 11:13	Meio ambiente - Árvore ou Vegetação	4
16608102	1	CAX - 15143	07/12/2022 17:37	08/12/2022 12:19	Meio ambiente - Descarga Atmosférica	18
16605810	1	CAX - 15143	07/12/2022 12:13	07/12/2022 16:47	Meio ambiente - Árvore ou Vegetação	79
16716914	1	CAX - 15143	07/12/2022 14:39	09/12/2022 16:20	Meio ambiente - Árvore ou Vegetação	1
16609868	2	CAX - 15143	07/12/2022 17:16	08/12/2022 17:31	Meio ambiente - Árvore ou Vegetação	79
16601360	1	CCHD - 15144	05/12/2022 19:36	06/12/2022 10:11	Meio ambiente - Árvore ou Vegetação	2
16603524	1	CCHD - 15144	05/12/2022 13:12	06/12/2022 20:35	Meio ambiente - Descarga Atmosférica	2
16602537	1	CCHD - 15144	06/12/2022 13:26	06/12/2022 15:51	Meio ambiente - Árvore ou Vegetação	1
16604701	1	CCHD - 15144	06/12/2022 17:52	07/12/2022 11:19	Não classificada	2
16605103	1	CCHD - 15144	06/12/2022 16:44	07/12/2022 14:18	Meio ambiente - Árvore ou Vegetação	1
16606195	1	CCHD - 15144	07/12/2022 11:50	07/12/2022 18:24	Não classificada	3
16610626	1	CCHD - 15144	08/12/2022 18:56	08/12/2022 23:18	Meio ambiente - Descarga Atmosférica	174
16609471	1	CCHD - 15144	08/12/2022 08:29	08/12/2022 17:07	Meio ambiente - Árvore ou Vegetação	1
16695943	1	CCHD - 15144	08/12/2022 18:05	08/12/2022 19:13	Não classificada	1
16611203	1	CCHD - 15144	08/12/2022 18:42	09/12/2022 09:57	Meio ambiente - Descarga Atmosférica	1
16604693	1	CCHU - 15145	05/12/2022 15:06	07/12/2022 11:20	Meio ambiente - Descarga Atmosférica	1
16605285	1	CCHU - 15145	05/12/2022 18:58	07/12/2022 14:53	Não classificada	7
16604521	1	CCHU - 15145	05/12/2022 20:54	07/12/2022 10:21	Meio ambiente - Descarga Atmosférica	2
16603707	1	CCHU - 15145	06/12/2022 08:50	06/12/2022 21:44	Não classificada	4
16607491	1	CCHU - 15145	07/12/2022 17:36	08/12/2022 09:48	Não classificada	16
16607280	1	CCHU - 15145	07/12/2022 20:42	08/12/2022 08:09	Não classificada	128
16609260	1	CCHU - 15145	08/12/2022 13:08	08/12/2022 16:25	Não classificada	7
16611394	1	CCHU - 15145	08/12/2022 17:27	09/12/2022 10:56	Meio ambiente - Descarga Atmosférica	1
16608129	1	CCHU - 15145	08/12/2022 10:22	08/12/2022 12:24	Meio ambiente - Descarga Atmosférica	70
16611394	2	CCHU - 15145	08/12/2022 17:27	09/12/2022 10:56	Meio ambiente - Descarga Atmosférica	131
16610626	1	CCHU - 15145	08/12/2022 18:56	08/12/2022 23:18	Meio ambiente - Descarga Atmosférica	2
16607947	1	CCHU - 15145	08/12/2022 08:36	08/12/2022 11:24	Meio ambiente - Descarga Atmosférica	6
16600406	1	CCP - 15146	05/12/2022 17:03	05/12/2022 20:09	Meio ambiente - Descarga Atmosférica	1
16600604	1	CCP - 15146	05/12/2022 19:26	05/12/2022 21:27	Meio ambiente - Descarga Atmosférica	1
16599179	1	CCP - 15146	05/12/2022 11:11	05/12/2022 13:35	Meio ambiente - Descarga Atmosférica	1

16603516	1	CCP - 15146	06/12/2022 17:48	06/12/2022 20:33	Não classificada	1
16604246	1	CCP - 15146	06/12/2022 19:21	07/12/2022 09:20	Meio ambiente - Árvore ou Vegetação	7
16603780	1	CCP - 15146	06/12/2022 19:02	06/12/2022 22:11	Meio ambiente - Descarga Atmosférica	2
16604095	1	CCP - 15146	07/12/2022 05:50	07/12/2022 07:35	Meio ambiente - Descarga Atmosférica	5
16599973	1	CEL - 15147	05/12/2022 15:47	05/12/2022 17:16	Não classificada	1
16603002	1	CEL - 15147	06/12/2022 14:34	06/12/2022 17:37	Não classificada	1
16606026	1	CEL - 15147	06/12/2022 06:15	07/12/2022 17:57	Meio ambiente - Árvore ou Vegetação	27
16601449	1	CEL - 15147	06/12/2022 01:03	06/12/2022 10:48	Não classificada	63
16602405	1	CEL - 15147	06/12/2022 09:17	06/12/2022 15:25	Meio ambiente - Árvore ou Vegetação	4
16604789	1	CEL - 15147	07/12/2022 10:09	07/12/2022 12:46	Não classificada	1
16610095	1	CEL - 15147	07/12/2022 20:17	08/12/2022 12:52	Meio ambiente - Árvore ou Vegetação	13
16605244	1	CEL - 15147	07/12/2022 10:47	07/12/2022 14:50	Não classificada	1
16606866	1	CEL - 15147	07/12/2022 09:52	07/12/2022 22:40	Meio ambiente - Descarga Atmosférica	1
16610095	2	CEL - 15147	07/12/2022 20:17	08/12/2022 16:10	Meio ambiente - Árvore ou Vegetação	50
16606978	1	CEL - 15147	07/12/2022 20:16	07/12/2022 23:06	Meio ambiente - Descarga Atmosférica	1
16606504	1	CEL - 15147	07/12/2022 15:32	07/12/2022 20:18	Não classificada	71
16607325	1	CEL - 15147	07/12/2022 21:00	08/12/2022 09:04	Não classificada	17
16609806	1	CEL - 15147	08/12/2022 06:36	08/12/2022 18:34	Meio ambiente - Árvore ou Vegetação	12
16607530	1	CEL - 15147	08/12/2022 09:13	08/12/2022 10:15	Meio ambiente - Árvore ou Vegetação	5
16609629	1	CEL - 15147	08/12/2022 16:15	08/12/2022 17:30	Meio ambiente - Árvore ou Vegetação	1
16603981	2	CEMC - 16284	06/12/2022 18:09	06/12/2022 20:58	Meio ambiente - Vento	526
16603981	1	CEMC - 16284	06/12/2022 18:09	06/12/2022 20:27	Meio ambiente - Vento	16
16605053	1	CEMC - 16284	07/12/2022 05:28	07/12/2022 14:07	Meio ambiente - Árvore ou Vegetação	97
16601904	1	CEMT - 16283	06/12/2022 09:49	06/12/2022 13:31	Meio ambiente - Vento	58
16603585	1	CEMT - 16283	06/12/2022 19:23	06/12/2022 20:51	Não classificada	163
16605699	1	CEMT - 16283	07/12/2022 15:15	07/12/2022 16:16	Meio ambiente - Descarga Atmosférica	189
16605392	1	CEMT - 16283	07/12/2022 13:48	07/12/2022 15:16	Meio ambiente - Descarga Atmosférica	474
16600257	1	CETU - 15149	05/12/2022 12:56	05/12/2022 19:23	Meio ambiente - Árvore ou Vegetação	2
16604407	1	CETU - 15149	07/12/2022 08:16	07/12/2022 09:33	Meio ambiente - Descarga Atmosférica	1
16738138	1	CETU - 15149	07/12/2022 02:06	07/12/2022 03:26	Meio ambiente - Descarga Atmosférica	375
16738138	3	CETU - 15149	07/12/2022 02:06	07/12/2022 03:26	Meio ambiente - Descarga Atmosférica	73
16738138	2	CETU - 15149	07/12/2022 02:06	07/12/2022 03:26	Meio ambiente - Descarga Atmosférica	5
16604768	1	CETU - 15149	07/12/2022 10:08	07/12/2022 11:25	Meio ambiente - Descarga Atmosférica	1
16601448	1	CGAU - 15150	05/12/2022 17:48	06/12/2022 10:52	Meio ambiente - Vento	1
16600752	1	CGAU - 15150	05/12/2022 17:45	05/12/2022 22:44	Não classificada	1
16601153	1	CGAU - 15150	05/12/2022 19:06	06/12/2022 08:58	Meio ambiente - Vento	1
16600750	1	CGAU - 15150	05/12/2022 16:33	05/12/2022 22:47	Meio ambiente - Descarga Atmosférica	1
16601182	1	CGAU - 15150	05/12/2022 11:58	06/12/2022 09:09	Não classificada	1
16602195	1	CGAU - 15150	06/12/2022 08:38	06/12/2022 14:42	Não classificada	2
16603105	1	CGAU - 15150	06/12/2022 17:09	06/12/2022 18:03	Meio ambiente - Árvore ou Vegetação	1
16603655	1	CGAU - 15150	06/12/2022 10:49	06/12/2022 21:27	Não classificada	1
16603732	1	CGAU - 15150	06/12/2022 07:34	06/12/2022 22:03	Meio ambiente - Árvore ou Vegetação	1
16603186	1	CGAU - 15150	06/12/2022 11:30	06/12/2022 18:24	Meio ambiente - Descarga Atmosférica	7
16603621	1	CGAU - 15150	06/12/2022 19:01	06/12/2022 21:16	Não classificada	1
16603583	1	CGAU - 15150	06/12/2022 18:17	06/12/2022 20:51	Não classificada	11
16603318	1	CGAU - 15150	06/12/2022 17:24	06/12/2022 18:57	Não classificada	2
16603775	1	CGAU - 15150	06/12/2022 15:49	06/12/2022 22:07	Não classificada	11
16602659	1	CGAU - 15150	06/12/2022 14:48	06/12/2022 16:15	Meio ambiente - Descarga Atmosférica	1
16602310	1	CGAU - 15150	06/12/2022 12:44	06/12/2022 14:50	Meio ambiente - Descarga Atmosférica	1
16602489	1	CGAU - 15150	06/12/2022 13:07	06/12/2022 15:33	Não classificada	1
16606663	1	CGAU - 15150	07/12/2022 20:35	07/12/2022 21:07	Não classificada	2
16605253	1	CGAU - 15150	07/12/2022 11:29	07/12/2022 14:48	Não classificada	517
16604289	1	CGAU - 15150	07/12/2022 05:06	07/12/2022 09:04	Não classificada	3
16606684	1	CGAU - 15150	07/12/2022 17:51	07/12/2022 21:21	Não classificada	1
16606068	1	CGAU - 15150	07/12/2022 10:31	07/12/2022 17:40	Não classificada	2
16604776	1	CGAU - 15150	07/12/2022 08:53	07/12/2022 12:42	Não classificada	2
16607018	1	CGAU - 15150	07/12/2022 20:08	07/12/2022 23:27	Meio ambiente - Descarga Atmosférica	109
16606976	1	CGAU - 15150	07/12/2022 19:20	07/12/2022 23:06	Meio ambiente - Descarga Atmosférica	97
16608995	1	CGAU - 15150	07/12/2022 21:13	08/12/2022 15:34	Não classificada	3

16606549	1	CGAU - 15150	07/12/2022 18:25	07/12/2022 20:21	Não classificada	1424
16605476	1	CGAU - 15150	07/12/2022 10:18	07/12/2022 15:40	Meio ambiente - Vento	1
16610630	1	CGAU - 15150	08/12/2022 19:09	08/12/2022 23:21	Meio ambiente - Descarga Atmosférica	4
16608532	1	CGAU - 15150	08/12/2022 12:33	08/12/2022 14:05	Meio ambiente - Descarga Atmosférica	4
16610307	1	CGAU - 15150	08/12/2022 17:22	08/12/2022 21:26	Não classificada	30
16610630	2	CGAU - 15150	08/12/2022 19:09	08/12/2022 23:21	Meio ambiente - Descarga Atmosférica	1
16610527	1	CGAU - 15150	08/12/2022 21:25	08/12/2022 22:27	Não classificada	3
16608613	1	CGAU - 15150	08/12/2022 08:00	08/12/2022 14:17	Meio ambiente - Descarga Atmosférica	1
16604552	1	CICM - 15151	07/12/2022 09:22	07/12/2022 10:22	Não classificada	1
16599463	1	CINC - 16281	05/12/2022 10:43	05/12/2022 13:10	Meio ambiente - Árvore ou Vegetação	129
16601262	1	CINC - 16281	06/12/2022 07:17	06/12/2022 09:27	Meio ambiente - Vento	44
16603981	1	CINC - 16281	06/12/2022 18:09	06/12/2022 20:27	Meio ambiente - Vento	8
16605392	1	CINC - 16281	07/12/2022 13:48	07/12/2022 15:16	Meio ambiente - Descarga Atmosférica	18
16616046	1	CINC - 16281	07/12/2022 06:41	07/12/2022 12:22	Não classificada	22
16601151	1	CISL - 16282	05/12/2022 18:39	06/12/2022 08:58	Meio ambiente - Vento	8
16607109	1	CISL - 16282	07/12/2022 11:41	07/12/2022 23:36	Meio ambiente - Descarga Atmosférica	1
16607027	1	CISL - 16282	07/12/2022 12:14	07/12/2022 23:56	Meio ambiente - Descarga Atmosférica	2
16607110	1	CISL - 16282	07/12/2022 20:11	07/12/2022 23:36	Meio ambiente - Descarga Atmosférica	4
16599708	1	CITU - 15154	05/12/2022 12:59	05/12/2022 15:49	Meio ambiente - Descarga Atmosférica	52
16605515	1	CITU - 15154	06/12/2022 17:59	07/12/2022 15:53	Não classificada	1
16602525	1	CITU - 15154	06/12/2022 09:44	06/12/2022 15:45	Meio ambiente - Árvore ou Vegetação	3
16609866	1	CITU - 15154	07/12/2022 21:30	08/12/2022 11:59	Meio ambiente - Árvore ou Vegetação	7
16606637	1	CITU - 15154	07/12/2022 19:13	07/12/2022 21:04	Meio ambiente - Descarga Atmosférica	44
16606938	1	CITU - 15154	07/12/2022 19:18	07/12/2022 22:49	Meio ambiente - Descarga Atmosférica	1
16609159	1	CITU - 15154	07/12/2022 08:35	08/12/2022 16:12	Meio ambiente - Descarga Atmosférica	17
16608099	1	CITU - 15154	07/12/2022 12:57	08/12/2022 12:21	Não classificada	2
16607160	1	CITU - 15154	07/12/2022 12:27	08/12/2022 06:54	Meio ambiente - Vento	57
16615350	1	CITU - 15154	08/12/2022 16:06	10/12/2022 17:00	Meio ambiente - Árvore ou Vegetação	4
16611064	1	CITU - 15154	08/12/2022 06:39	09/12/2022 09:12	Meio ambiente - Descarga Atmosférica	2
16612179	1	CITU - 15154	08/12/2022 08:38	09/12/2022 15:55	Meio ambiente - Descarga Atmosférica	2
16608214	1	CITU - 15154	08/12/2022 07:11	08/12/2022 13:00	Meio ambiente - Descarga Atmosférica	2
16612994	1	CITU - 15154	08/12/2022 07:11	09/12/2022 20:36	Meio ambiente - Descarga Atmosférica	8
16609862	1	CITU - 15154	08/12/2022 07:20	08/12/2022 18:48	Meio ambiente - Descarga Atmosférica	2
16611106	1	CITU - 15154	08/12/2022 13:46	09/12/2022 09:39	Meio ambiente - Descarga Atmosférica	1
16608294	1	CITU - 15154	08/12/2022 06:34	08/12/2022 13:16	Meio ambiente - Descarga Atmosférica	9
16599860	1	CLHU - 15155	05/12/2022 12:25	05/12/2022 16:27	Meio ambiente - Árvore ou Vegetação	7
16600548	1	CLHU - 15155	05/12/2022 17:25	05/12/2022 21:10	Não classificada	2
16600548	2	CLHU - 15155	05/12/2022 17:25	05/12/2022 21:10	Não classificada	1
16601867	1	CLHU - 15155	06/12/2022 10:45	06/12/2022 12:49	Meio ambiente - Árvore ou Vegetação	3
16603054	1	CLHU - 15155	06/12/2022 16:34	06/12/2022 17:51	Não classificada	3
16602210	1	CLHU - 15155	06/12/2022 10:54	06/12/2022 14:39	Não classificada	3
16601398	1	CLHU - 15155	06/12/2022 05:57	06/12/2022 10:22	Meio ambiente - Árvore ou Vegetação	1
16605363	1	CLHU - 15155	07/12/2022 08:54	07/12/2022 15:16	Não classificada	17
16606932	2	CLHU - 15155	07/12/2022 16:34	07/12/2022 22:46	Meio ambiente - Descarga Atmosférica	11
16607350	1	CLHU - 15155	07/12/2022 17:35	08/12/2022 09:17	Meio ambiente - Descarga Atmosférica	1
16606349	1	CLHU - 15155	07/12/2022 14:59	07/12/2022 19:19	Não classificada	1
16605936	1	CLHU - 15155	07/12/2022 13:30	07/12/2022 17:07	Meio ambiente - Descarga Atmosférica	1
16606932	1	CLHU - 15155	07/12/2022 16:34	07/12/2022 22:46	Meio ambiente - Descarga Atmosférica	2
16607975	1	CLHU - 15155	08/12/2022 09:20	08/12/2022 11:17	Meio ambiente - Descarga Atmosférica	4
16608693	1	CLHU - 15155	08/12/2022 13:14	08/12/2022 14:36	Não classificada	334
16613831	1	CLHU - 15155	08/12/2022 19:04	10/12/2022 09:51	Meio ambiente - Descarga Atmosférica	4
16611009	3	CLHU - 15155	08/12/2022 10:40	09/12/2022 08:38	Meio ambiente - Descarga Atmosférica	96
16611009	2	CLHU - 15155	08/12/2022 10:40	09/12/2022 08:38	Meio ambiente - Descarga Atmosférica	12
16611009	1	CLHU - 15155	08/12/2022 10:40	09/12/2022 08:38	Meio ambiente - Descarga Atmosférica	331
16608933	1	CLHU - 15155	08/12/2022 11:17	08/12/2022 15:28	Meio ambiente - Árvore ou Vegetação	4
16607745	1	CLHU - 15155	08/12/2022 08:19	08/12/2022 10:57	Não classificada	1
16609876	1	CLHU - 15155	08/12/2022 11:41	08/12/2022 18:44	Meio ambiente - Descarga Atmosférica	26
16607648	1	CLHU - 15155	08/12/2022 07:09	08/12/2022 10:25	Meio ambiente - Descarga Atmosférica	1
16611009	4	CLHU - 15155	08/12/2022 10:40	09/12/2022 08:38	Meio ambiente - Descarga Atmosférica	7

16738453	1	CLHU - 15155	08/12/2022 18:32	09/12/2022 15:20	Não classificada	1
16607975	2	CLHU - 15155	08/12/2022 09:20	08/12/2022 11:17	Meio ambiente - Descarga Atmosférica	2
16609746	1	CLHU - 15155	08/12/2022 14:26	08/12/2022 18:09	Meio ambiente - Descarga Atmosférica	7
16612719	1	CLHU - 15155	08/12/2022 17:29	09/12/2022 18:30	Meio ambiente - Descarga Atmosférica	1
16611888	1	CLHU - 15155	08/12/2022 18:25	09/12/2022 14:16	Meio ambiente - Descarga Atmosférica	17
16608180	1	CLHU - 15155	08/12/2022 08:39	08/12/2022 12:45	Meio ambiente - Descarga Atmosférica	1
16600614	1	CLS - 15156	05/12/2022 15:19	05/12/2022 21:36	Meio ambiente - Descarga Atmosférica	62
16601261	1	CLS - 15156	06/12/2022 07:01	06/12/2022 09:42	Meio ambiente - Descarga Atmosférica	1
16726629	1	CLS - 15156	06/12/2022 20:02	08/12/2022 11:30	Meio ambiente - Árvore ou Vegetação	9
16606198	1	CLS - 15156	07/12/2022 07:50	07/12/2022 16:13	Meio ambiente - Árvore ou Vegetação	3
16600615	1	CLUU - 15157	05/12/2022 15:47	05/12/2022 21:42	Meio ambiente - Árvore ou Vegetação	3
16603751	1	CLUU - 15157	06/12/2022 19:26	06/12/2022 22:04	Meio ambiente - Vento	2
16603138	1	CLUU - 15157	06/12/2022 09:34	06/12/2022 18:08	Meio ambiente - Árvore ou Vegetação	1
16602737	1	CMD - 15158	05/12/2022 18:05	06/12/2022 16:31	Meio ambiente - Descarga Atmosférica	2
16600244	1	CMD - 15158	05/12/2022 17:06	05/12/2022 19:03	Meio ambiente - Descarga Atmosférica	2
16600014	1	CMD - 15158	05/12/2022 13:51	05/12/2022 17:38	Não classificada	4
16603870	1	CMD - 15158	06/12/2022 11:40	06/12/2022 15:30	Meio ambiente - Vento	182
16608576	1	CMD - 15158	06/12/2022 20:40	08/12/2022 15:09	Meio ambiente - Árvore ou Vegetação	5
16606184	1	CMD - 15158	06/12/2022 10:25	06/12/2022 19:16	Meio ambiente - Vento	5
16730368	2	CMD - 15158	06/12/2022 08:38	07/12/2022 15:21	Meio ambiente - Vento	21
16603873	1	CMD - 15158	06/12/2022 08:11	06/12/2022 16:24	Meio ambiente - Vento	18
16730368	3	CMD - 15158	06/12/2022 08:38	07/12/2022 20:56	Meio ambiente - Vento	64
16608576	2	CMD - 15158	06/12/2022 20:40	08/12/2022 15:09	Meio ambiente - Árvore ou Vegetação	2
16604433	1	CMD - 15158	06/12/2022 20:25	07/12/2022 09:51	Meio ambiente - Descarga Atmosférica	1
16604070	1	CMD - 15158	06/12/2022 22:08	07/12/2022 07:23	Não classificada	1
16615995	1	CMD - 15158	06/12/2022 16:22	07/12/2022 12:21	Meio ambiente - Descarga Atmosférica	1
16603761	1	CMD - 15158	06/12/2022 19:53	06/12/2022 22:04	Meio ambiente - Descarga Atmosférica	1
16730368	1	CMD - 15158	06/12/2022 08:38	06/12/2022 21:14	Meio ambiente - Vento	17
16606184	2	CMD - 15158	06/12/2022 10:25	07/12/2022 18:00	Meio ambiente - Vento	5
16610239	1	CMD - 15158	07/12/2022 20:50	08/12/2022 18:53	Meio ambiente - Árvore ou Vegetação	1
16610239	2	CMD - 15158	07/12/2022 20:50	08/12/2022 18:53	Meio ambiente - Árvore ou Vegetação	1
16616227	1	CMD - 15158	07/12/2022 17:12	10/12/2022 20:12	Meio ambiente - Vento	2
16607154	1	CMD - 15158	07/12/2022 19:41	08/12/2022 06:03	Meio ambiente - Descarga Atmosférica	1
16604183	1	CMD - 15158	07/12/2022 05:47	07/12/2022 08:28	Meio ambiente - Descarga Atmosférica	20
16606268	1	CMD - 15158	07/12/2022 14:34	07/12/2022 18:43	Não classificada	1
16606185	1	CMD - 15158	07/12/2022 15:20	07/12/2022 18:00	Meio ambiente - Vento	5
16607403	1	CMD - 15158	07/12/2022 20:05	08/12/2022 09:35	Meio ambiente - Árvore ou Vegetação	2
16730369	1	CMD - 15158	07/12/2022 10:25	07/12/2022 15:21	Meio ambiente - Vento	17
16610540	1	CMD - 15158	08/12/2022 13:43	08/12/2022 22:40	Meio ambiente - Árvore ou Vegetação	4
16609423	1	CMD - 15158	08/12/2022 08:30	08/12/2022 16:57	Meio ambiente - Descarga Atmosférica	1
16610270	1	CMD - 15158	08/12/2022 16:06	08/12/2022 21:44	Não classificada	49
16611608	1	CMD - 15158	08/12/2022 21:25	09/12/2022 11:56	Meio ambiente - Árvore ou Vegetação	1
16609192	1	CMD - 15158	08/12/2022 11:55	08/12/2022 16:11	Meio ambiente - Descarga Atmosférica	1
16610240	1	CMD - 15158	08/12/2022 17:56	08/12/2022 18:39	Meio ambiente - Árvore ou Vegetação	2
16611395	1	CMD - 15158	08/12/2022 18:40	09/12/2022 10:56	Meio ambiente - Descarga Atmosférica	2
16599756	1	CMH - 16285	05/12/2022 12:36	05/12/2022 16:02	Não classificada	1
16627501	1	CMH - 16285	05/12/2022 20:15	06/12/2022 14:04	Meio ambiente - Descarga Atmosférica	1
16600358	1	CMH - 16285	05/12/2022 16:36	05/12/2022 19:47	Não classificada	1
16604276	1	CMH - 16285	06/12/2022 14:44	07/12/2022 09:01	Meio ambiente - Descarga Atmosférica	1
16602305	1	CMH - 16285	06/12/2022 12:13	06/12/2022 15:24	Não classificada	2
16602305	2	CMH - 16285	06/12/2022 12:13	06/12/2022 15:24	Não classificada	5
16604745	1	CMH - 16285	06/12/2022 17:58	07/12/2022 11:34	Não classificada	3
16604365	1	CMH - 16285	06/12/2022 16:58	07/12/2022 09:45	Não classificada	1
16604405	1	CMH - 16285	07/12/2022 07:40	07/12/2022 09:44	Meio ambiente - Descarga Atmosférica	2
16606754	1	CMH - 16285	07/12/2022 19:01	07/12/2022 21:49	Não classificada	96
16605214	1	CMH - 16285	07/12/2022 08:15	07/12/2022 14:49	Meio ambiente - Descarga Atmosférica	5
16608590	1	CMH - 16285	07/12/2022 20:15	08/12/2022 14:26	Meio ambiente - Descarga Atmosférica	1
16627502	1	CMH - 16285	07/12/2022 06:11	07/12/2022 09:14	Não classificada	1
16605429	1	CMH - 16285	07/12/2022 07:52	07/12/2022 15:19	Meio ambiente - Descarga Atmosférica	1

16606754	2	CMH - 16285	07/12/2022 19:01	07/12/2022 21:49	Não classificada	1
16607890	1	CMH - 16285	07/12/2022 20:33	08/12/2022 11:32	Meio ambiente - Vento	1
16606754	3	CMH - 16285	07/12/2022 19:01	07/12/2022 21:49	Não classificada	414
16609075	1	CMH - 16285	08/12/2022 06:29	08/12/2022 15:47	Meio ambiente - Descarga Atmosférica	1
16609436	2	CMH - 16285	08/12/2022 13:39	08/12/2022 16:53	Não classificada	5
16609436	1	CMH - 16285	08/12/2022 13:39	08/12/2022 16:53	Não classificada	2
16610943	1	CMH - 16285	08/12/2022 17:01	09/12/2022 08:44	Não classificada	1
16627668	1	CMH - 16285	08/12/2022 10:17	09/12/2022 11:17	Meio ambiente - Descarga Atmosférica	1
16611664	1	CMH - 16285	08/12/2022 08:53	09/12/2022 11:47	Meio ambiente - Descarga Atmosférica	1
16612077	1	CMH - 16285	08/12/2022 06:12	08/12/2022 11:10	Meio ambiente - Árvore ou Vegetação	32
16608739	1	CMH - 16285	08/12/2022 06:24	08/12/2022 14:54	Meio ambiente - Descarga Atmosférica	4
16627667	1	CMH - 16285	08/12/2022 08:51	09/12/2022 12:07	Meio ambiente - Descarga Atmosférica	1
16611200	1	CMH - 16285	08/12/2022 16:14	09/12/2022 10:03	Meio ambiente - Descarga Atmosférica	1
16609871	1	CMH - 16285	08/12/2022 06:22	08/12/2022 15:10	Meio ambiente - Árvore ou Vegetação	1
16611686	1	CMH - 16285	08/12/2022 06:26	09/12/2022 12:25	Meio ambiente - Descarga Atmosférica	1
16600286	1	CMID - 15161	05/12/2022 13:57	05/12/2022 19:29	Não classificada	7
16599397	1	CMID - 15161	05/12/2022 11:55	05/12/2022 14:26	Meio ambiente - Descarga Atmosférica	1
16600234	1	CMID - 15161	05/12/2022 15:01	05/12/2022 19:03	Não classificada	16
16601371	1	CMID - 15161	06/12/2022 07:28	06/12/2022 10:10	Meio ambiente - Descarga Atmosférica	7
16601957	1	CMID - 15161	06/12/2022 10:50	06/12/2022 13:35	Meio ambiente - Árvore ou Vegetação	1
16601559	1	CMID - 15161	06/12/2022 09:18	06/12/2022 11:18	Meio ambiente - Descarga Atmosférica	7
16606561	2	CMID - 15161	07/12/2022 15:40	07/12/2022 20:34	Não classificada	9
16606561	1	CMID - 15161	07/12/2022 15:40	07/12/2022 20:34	Não classificada	21
16606463	1	CMID - 15161	07/12/2022 18:52	07/12/2022 20:11	Meio ambiente - Árvore ou Vegetação	21
16605832	1	CMID - 15161	07/12/2022 14:59	07/12/2022 16:36	Não classificada	1
16605632	1	CMID - 15161	07/12/2022 12:51	07/12/2022 16:03	Meio ambiente - Descarga Atmosférica	1
16604954	1	CMID - 15161	07/12/2022 09:45	07/12/2022 13:43	Meio ambiente - Descarga Atmosférica	13
16605166	1	CMID - 15161	07/12/2022 10:34	07/12/2022 14:36	Meio ambiente - Descarga Atmosférica	1
16606596	1	CMID - 15161	07/12/2022 17:37	07/12/2022 20:42	Meio ambiente - Vento	8
16607784	1	CMID - 15161	08/12/2022 05:17	08/12/2022 10:57	Não classificada	1
16607454	1	CMID - 15161	08/12/2022 06:45	08/12/2022 09:47	Meio ambiente - Descarga Atmosférica	1
16609270	1	CMID - 15161	08/12/2022 14:38	08/12/2022 16:19	Meio ambiente - Descarga Atmosférica	2
16607793	1	CMID - 15161	08/12/2022 07:41	08/12/2022 11:04	Meio ambiente - Descarga Atmosférica	21
16607793	2	CMID - 15161	08/12/2022 07:41	08/12/2022 11:04	Meio ambiente - Descarga Atmosférica	9
16610076	1	CMID - 15161	08/12/2022 16:13	08/12/2022 19:53	Meio ambiente - Descarga Atmosférica	1
16599841	1	CMN - 16278	05/12/2022 14:31	05/12/2022 16:21	Não classificada	191
16604242	1	CMN - 16278	06/12/2022 19:45	07/12/2022 08:49	Não classificada	1
16607290	1	CMN - 16278	07/12/2022 18:23	08/12/2022 08:24	Meio ambiente - Descarga Atmosférica	1
16605297	1	CMN - 16278	07/12/2022 08:12	07/12/2022 15:01	Meio ambiente - Descarga Atmosférica	26
16604534	1	CMN - 16278	07/12/2022 06:27	07/12/2022 10:17	Meio ambiente - Árvore ou Vegetação	84
16609254	1	CMN - 16278	08/12/2022 11:44	08/12/2022 16:17	Não classificada	6
16609873	1	CMN - 16278	08/12/2022 10:57	08/12/2022 18:45	Meio ambiente - Descarga Atmosférica	1
16609082	1	CMN - 16278	08/12/2022 08:06	08/12/2022 15:56	Meio ambiente - Descarga Atmosférica	48
16599315	1	CMT - 15162	05/12/2022 09:40	05/12/2022 14:11	Meio ambiente - Descarga Atmosférica	1
16600905	2	CMT - 15162	06/12/2022 05:10	06/12/2022 05:16	Meio ambiente - Descarga Atmosférica	2
16600905	3	CMT - 15162	06/12/2022 05:10	06/12/2022 05:16	Meio ambiente - Descarga Atmosférica	7
16605914	1	CMT - 15162	06/12/2022 18:39	07/12/2022 17:13	Não classificada	1
16608437	1	CMT - 15162	06/12/2022 19:08	08/12/2022 13:56	Meio ambiente - Descarga Atmosférica	2
16600905	5	CMT - 15162	06/12/2022 05:10	06/12/2022 05:16	Meio ambiente - Descarga Atmosférica	1651
16600905	9	CMT - 15162	06/12/2022 05:10	06/12/2022 05:16	Meio ambiente - Descarga Atmosférica	1551
16600905	6	CMT - 15162	06/12/2022 05:10	06/12/2022 05:16	Meio ambiente - Descarga Atmosférica	78
16600905	7	CMT - 15162	06/12/2022 05:10	06/12/2022 05:16	Meio ambiente - Descarga Atmosférica	61
16600905	1	CMT - 15162	06/12/2022 05:10	06/12/2022 05:16	Meio ambiente - Descarga Atmosférica	7
16600905	8	CMT - 15162	06/12/2022 05:10	06/12/2022 05:16	Meio ambiente - Descarga Atmosférica	5786
16606587	1	CMT - 15162	07/12/2022 14:38	07/12/2022 20:52	Meio ambiente - Descarga Atmosférica	2
16606189	1	CMT - 15162	07/12/2022 08:00	07/12/2022 18:20	Meio ambiente - Descarga Atmosférica	1
16606798	1	CMT - 15162	07/12/2022 13:12	07/12/2022 22:03	Meio ambiente - Descarga Atmosférica	10
16609693	1	CMT - 15162	07/12/2022 19:02	08/12/2022 17:52	Meio ambiente - Inundação	1
16606064	2	CMT - 15162	07/12/2022 08:18	07/12/2022 17:39	Não classificada	3

16606064	1	CMT - 15162	07/12/2022 08:18	07/12/2022 17:39	Não classificada	27
16609927	1	CMT - 15162	08/12/2022 11:20	08/12/2022 19:00	Não classificada	11
16608616	1	CMT - 15162	08/12/2022 08:15	08/12/2022 14:39	Meio ambiente - Descarga Atmosférica	1
16612499	1	CMT - 15162	08/12/2022 16:33	09/12/2022 17:15	Meio ambiente - Descarga Atmosférica	1
16610935	1	CMT - 15162	08/12/2022 11:29	09/12/2022 08:30	Meio ambiente - Descarga Atmosférica	1
16600200	1	CNH - 15163	05/12/2022 14:06	05/12/2022 18:56	Não classificada	2
16601194	1	CNH - 15163	06/12/2022 06:32	06/12/2022 09:09	Não classificada	1
16602288	1	CNH - 15163	06/12/2022 10:32	06/12/2022 14:51	Meio ambiente - Descarga Atmosférica	2
16607347	1	CNH - 15163	07/12/2022 12:36	08/12/2022 09:13	Meio ambiente - Descarga Atmosférica	2
16602891	1	CNLU - 15164	05/12/2022 15:09	06/12/2022 17:35	Meio ambiente - Árvore ou Vegetação	96
16600821	1	CNLU - 15164	05/12/2022 13:08	06/12/2022 00:04	Meio ambiente - Árvore ou Vegetação	2
16599282	1	CNLU - 15164	05/12/2022 12:32	05/12/2022 14:07	Meio ambiente - Descarga Atmosférica	1
16601550	1	CNLU - 15164	06/12/2022 08:24	06/12/2022 10:46	Não classificada	6
16601333	1	CNLU - 15164	06/12/2022 06:31	06/12/2022 10:01	Não classificada	21
16601074	1	CNLU - 15164	06/12/2022 07:37	06/12/2022 08:21	Meio ambiente - Descarga Atmosférica	4
16606227	1	CNLU - 15164	06/12/2022 09:16	07/12/2022 18:32	Meio ambiente - Descarga Atmosférica	1
16607384	1	CNLU - 15164	07/12/2022 11:44	08/12/2022 08:26	Meio ambiente - Descarga Atmosférica	11
16604666	1	CNLU - 15164	07/12/2022 07:08	07/12/2022 10:58	Meio ambiente - Descarga Atmosférica	1
16600330	1	CNN - 15303	05/12/2022 16:53	05/12/2022 19:37	Meio ambiente - Descarga Atmosférica	1
16602969	1	CNN - 15303	06/12/2022 14:43	06/12/2022 17:29	Meio ambiente - Descarga Atmosférica	208
16606246	1	CNN - 15303	07/12/2022 16:37	07/12/2022 18:29	Meio ambiente - Descarga Atmosférica	23
16605556	1	CNN - 15303	07/12/2022 12:11	07/12/2022 15:54	Meio ambiente - Descarga Atmosférica	8
16608333	1	CNN - 15303	08/12/2022 07:16	08/12/2022 13:28	Meio ambiente - Descarga Atmosférica	5
16608003	1	CNN - 15303	08/12/2022 11:28	08/12/2022 12:03	Meio ambiente - Árvore ou Vegetação	209
16600196	1	CNS - 15304	05/12/2022 12:09	05/12/2022 19:01	Meio ambiente - Descarga Atmosférica	10
16599655	2	CNS - 15304	05/12/2022 10:32	05/12/2022 15:37	Meio ambiente - Descarga Atmosférica	1
16599655	1	CNS - 15304	05/12/2022 10:32	05/12/2022 15:37	Meio ambiente - Descarga Atmosférica	2
16599713	1	CNS - 15304	05/12/2022 13:31	05/12/2022 15:46	Meio ambiente - Descarga Atmosférica	4
16603484	1	CNS - 15304	06/12/2022 16:17	06/12/2022 20:18	Meio ambiente - Descarga Atmosférica	8
16607255	2	CNS - 15304	07/12/2022 21:19	08/12/2022 08:28	Meio ambiente - Descarga Atmosférica	1
16607255	1	CNS - 15304	07/12/2022 21:19	08/12/2022 08:28	Meio ambiente - Descarga Atmosférica	2
16606993	1	CNS - 15304	07/12/2022 17:45	07/12/2022 23:25	Meio ambiente - Descarga Atmosférica	6
16606407	1	CNS - 15304	07/12/2022 17:35	07/12/2022 19:31	Não classificada	1
16604298	1	CNS - 15304	07/12/2022 06:59	07/12/2022 09:10	Meio ambiente - Descarga Atmosférica	2
16604252	1	CNS - 15304	07/12/2022 05:53	07/12/2022 08:51	Meio ambiente - Descarga Atmosférica	7
16607367	1	CNS - 15304	08/12/2022 06:27	08/12/2022 09:16	Meio ambiente - Descarga Atmosférica	1
16604570	1	COJ - 15305	06/12/2022 14:43	07/12/2022 10:33	Meio ambiente - Descarga Atmosférica	1
16602433	1	COJ - 15305	06/12/2022 13:46	06/12/2022 15:21	Não classificada	1
16603077	1	COJ - 15305	06/12/2022 08:56	06/12/2022 17:57	Meio ambiente - Descarga Atmosférica	4
16605045	1	COJ - 15305	07/12/2022 09:28	07/12/2022 14:06	Meio ambiente - Descarga Atmosférica	1
16608045	1	COJ - 15305	08/12/2022 06:18	08/12/2022 12:05	Meio ambiente - Descarga Atmosférica	1
16616512	3	COJ - 15305	08/12/2022 08:12	10/12/2022 17:00	Meio ambiente - Árvore ou Vegetação	15
16608310	1	COJ - 15305	08/12/2022 11:15	08/12/2022 13:22	Meio ambiente - Descarga Atmosférica	1
16611572	1	COJ - 15305	08/12/2022 16:53	09/12/2022 11:39	Meio ambiente - Descarga Atmosférica	1
16616512	1	COJ - 15305	08/12/2022 08:12	08/12/2022 15:06	Meio ambiente - Árvore ou Vegetação	16
16616512	2	COJ - 15305	08/12/2022 08:12	08/12/2022 15:37	Meio ambiente - Árvore ou Vegetação	5
16610668	1	COJ - 15305	08/12/2022 10:21	09/12/2022 00:06	Meio ambiente - Descarga Atmosférica	2
16696338	1	COJ - 15305	08/12/2022 14:57	08/12/2022 20:15	Meio ambiente - Árvore ou Vegetação	1
16606240	1	COM - 15359	07/12/2022 15:28	07/12/2022 18:29	Não classificada	12
16606045	1	COM - 15359	07/12/2022 13:59	07/12/2022 17:32	Meio ambiente - Árvore ou Vegetação	23
16600895	1	CPG - 16279	05/12/2022 14:13	06/12/2022 03:44	Meio ambiente - Árvore ou Vegetação	1
16685033	5	CPG - 16279	05/12/2022 17:41	05/12/2022 22:20	Meio ambiente - Árvore ou Vegetação	842
16685035	2	CPG - 16279	05/12/2022 21:11	05/12/2022 23:36	Meio ambiente - Árvore ou Vegetação	1
16685033	4	CPG - 16279	05/12/2022 17:41	05/12/2022 22:20	Meio ambiente - Árvore ou Vegetação	12
16601252	1	CPG - 16279	05/12/2022 16:35	06/12/2022 09:33	Meio ambiente - Descarga Atmosférica	1
16600828	2	CPG - 16279	05/12/2022 15:34	06/12/2022 01:17	Não classificada	1
16685036	1	CPG - 16279	05/12/2022 23:40	05/12/2022 23:57	Meio ambiente - Árvore ou Vegetação	5
16685033	3	CPG - 16279	05/12/2022 17:41	05/12/2022 20:54	Meio ambiente - Árvore ou Vegetação	4
16685033	1	CPG - 16279	05/12/2022 17:41	05/12/2022 19:02	Meio ambiente - Árvore ou Vegetação	5

16685033	2	CPG - 16279	05/12/2022 17:41	05/12/2022 19:02	Meio ambiente - Árvore ou Vegetação	1
16600828	1	CPG - 16279	05/12/2022 15:34	06/12/2022 01:17	Não classificada	32
16685034	1	CPG - 16279	05/12/2022 20:55	05/12/2022 21:03	Meio ambiente - Árvore ou Vegetação	5
16685035	1	CPG - 16279	05/12/2022 21:11	05/12/2022 23:36	Meio ambiente - Árvore ou Vegetação	5
16685036	2	CPG - 16279	05/12/2022 23:40	05/12/2022 23:57	Meio ambiente - Árvore ou Vegetação	1
16600897	1	CPG - 16279	05/12/2022 13:02	06/12/2022 03:50	Meio ambiente - Árvore ou Vegetação	7
16685034	2	CPG - 16279	05/12/2022 20:55	05/12/2022 21:03	Meio ambiente - Árvore ou Vegetação	1
16685033	6	CPG - 16279	05/12/2022 17:41	05/12/2022 22:20	Meio ambiente - Árvore ou Vegetação	3
16601307	1	CPG - 16279	06/12/2022 08:21	06/12/2022 09:55	Não classificada	3
16601938	1	CPG - 16279	06/12/2022 07:32	06/12/2022 13:39	Não classificada	7
16604613	1	CPG - 16279	06/12/2022 20:21	07/12/2022 10:51	Não classificada	2
16604006	1	CPG - 16279	06/12/2022 10:21	07/12/2022 01:27	Meio ambiente - Árvore ou Vegetação	1
16603963	1	CPG - 16279	06/12/2022 16:44	07/12/2022 00:53	Meio ambiente - Árvore ou Vegetação	1
16601191	1	CPG - 16279	06/12/2022 05:34	06/12/2022 09:12	Não classificada	20
16605418	1	CPG - 16279	06/12/2022 17:46	07/12/2022 15:29	Não classificada	2
16715235	3	CPG - 16279	07/12/2022 10:53	07/12/2022 13:56	Não classificada	2
16607120	1	CPG - 16279	07/12/2022 20:33	08/12/2022 01:54	Meio ambiente - Árvore ou Vegetação	2
16699447	1	CPG - 16279	07/12/2022 13:27	07/12/2022 19:17	Meio ambiente - Árvore ou Vegetação	105
16606883	1	CPG - 16279	07/12/2022 16:45	07/12/2022 22:22	Meio ambiente - Árvore ou Vegetação	1
16715235	2	CPG - 16279	07/12/2022 10:53	07/12/2022 13:56	Não classificada	208
16715235	1	CPG - 16279	07/12/2022 10:53	07/12/2022 13:56	Não classificada	2
16604442	1	CPG - 16279	07/12/2022 07:04	07/12/2022 09:50	Meio ambiente - Descarga Atmosférica	7
16715234	1	CPG - 16279	07/12/2022 09:03	07/12/2022 14:45	Não classificada	1
16600565	1	CPO - 15358	05/12/2022 14:22	05/12/2022 21:17	Não classificada	1
16722929	1	CPO - 15358	06/12/2022 15:46	06/12/2022 18:41	Não classificada	436
16603099	1	CPO - 15358	06/12/2022 14:58	06/12/2022 17:59	Não classificada	118
16602896	1	CPO - 15358	06/12/2022 09:29	06/12/2022 17:19	Meio ambiente - Descarga Atmosférica	1
16604130	1	CPO - 15358	06/12/2022 19:47	07/12/2022 08:01	Meio ambiente - Descarga Atmosférica	1
16601293	1	CPO - 15358	06/12/2022 06:33	06/12/2022 09:53	Não classificada	45
16603143	1	CPO - 15358	06/12/2022 12:11	06/12/2022 18:17	Não classificada	1
16606341	1	CPO - 15358	07/12/2022 11:07	07/12/2022 19:15	Não classificada	5
16607541	1	CPO - 15358	07/12/2022 19:27	08/12/2022 10:00	Meio ambiente - Descarga Atmosférica	1
16606029	1	CPO - 15358	07/12/2022 06:31	07/12/2022 17:33	Meio ambiente - Árvore ou Vegetação	45
16601542	1	CRC - 15357	06/12/2022 06:37	06/12/2022 11:07	Não classificada	1
16601022	1	CRDT - 15356	05/12/2022 16:33	06/12/2022 08:15	Meio ambiente - Descarga Atmosférica	1
16599418	1	CRDT - 15356	05/12/2022 13:35	05/12/2022 14:28	Meio ambiente - Descarga Atmosférica	14
16600599	1	CRDT - 15356	05/12/2022 18:33	05/12/2022 21:28	Não classificada	96
16602481	1	CRDT - 15356	06/12/2022 11:26	06/12/2022 15:36	Meio ambiente - Descarga Atmosférica	2
16603998	1	CRDT - 15356	06/12/2022 21:04	06/12/2022 23:53	Não classificada	1
16603430	1	CRDT - 15356	06/12/2022 16:55	06/12/2022 20:00	Meio ambiente - Descarga Atmosférica	2
16604882	1	CRDT - 15356	07/12/2022 11:08	07/12/2022 13:19	Meio ambiente - Descarga Atmosférica	1
16604398	1	CRDT - 15356	07/12/2022 07:16	07/12/2022 09:34	Meio ambiente - Descarga Atmosférica	2
16697380	1	CRF - 15355	05/12/2022 20:12	06/12/2022 12:24	Não classificada	2
16602361	1	CRF - 15355	06/12/2022 12:21	06/12/2022 15:06	Meio ambiente - Descarga Atmosférica	1
16606305	1	CRF - 15355	06/12/2022 14:58	07/12/2022 19:08	Meio ambiente - Árvore ou Vegetação	13
16601832	1	CRF - 15355	06/12/2022 09:36	06/12/2022 13:02	Meio ambiente - Descarga Atmosférica	1
16603592	1	CRF - 15355	06/12/2022 16:14	06/12/2022 20:58	Não classificada	4
16603241	1	CRF - 15355	06/12/2022 15:45	06/12/2022 18:00	Meio ambiente - Árvore ou Vegetação	25
16606469	1	CRF - 15355	07/12/2022 09:30	07/12/2022 20:04	Meio ambiente - Descarga Atmosférica	6
16606163	1	CRF - 15355	07/12/2022 14:51	07/12/2022 18:12	Meio ambiente - Descarga Atmosférica	32
16616032	1	CRF - 15355	07/12/2022 02:14	07/12/2022 11:24	Meio ambiente - Árvore ou Vegetação	3
16605055	1	CRF - 15355	07/12/2022 11:21	07/12/2022 14:01	Meio ambiente - Descarga Atmosférica	136
16608670	1	CRF - 15355	08/12/2022 11:45	08/12/2022 14:19	Meio ambiente - Descarga Atmosférica	45
16607555	1	CRF - 15355	08/12/2022 06:00	08/12/2022 10:08	Meio ambiente - Árvore ou Vegetação	41
16599697	1	CRL - 15354	05/12/2022 11:45	05/12/2022 15:44	Não classificada	1
16600661	1	CRL - 15354	05/12/2022 19:42	05/12/2022 22:05	Meio ambiente - Vento	1
16600271	1	CRL - 15354	05/12/2022 17:15	05/12/2022 19:22	Não classificada	2
16602610	1	CRL - 15354	05/12/2022 12:51	06/12/2022 16:05	Meio ambiente - Árvore ou Vegetação	3
16600112	1	CRL - 15354	05/12/2022 13:45	05/12/2022 18:28	Meio ambiente - Descarga Atmosférica	1

16602610	2	CRL - 15354	05/12/2022 12:51	06/12/2022 16:05	Meio ambiente - Árvore ou Vegetação	2
16599676	1	CRL - 15354	05/12/2022 14:09	05/12/2022 15:40	Meio ambiente - Descarga Atmosférica	1
16599403	1	CRL - 15354	05/12/2022 12:06	05/12/2022 14:26	Meio ambiente - Descarga Atmosférica	1
16601305	1	CRL - 15354	06/12/2022 08:06	06/12/2022 09:47	Não classificada	2
16603845	1	CRL - 15354	06/12/2022 14:48	06/12/2022 21:41	Meio ambiente - Árvore ou Vegetação	342
16603844	1	CRL - 15354	06/12/2022 14:09	06/12/2022 22:51	Meio ambiente - Árvore ou Vegetação	46
16602292	1	CRL - 15354	06/12/2022 11:12	06/12/2022 14:59	Meio ambiente - Descarga Atmosférica	1
16603025	1	CRL - 15354	06/12/2022 11:06	06/12/2022 17:54	Não classificada	1
16604390	2	CRL - 15354	07/12/2022 05:43	07/12/2022 09:30	Meio ambiente - Descarga Atmosférica	13
16604680	1	CRL - 15354	07/12/2022 09:10	07/12/2022 11:07	Meio ambiente - Descarga Atmosférica	3
16606461	2	CRL - 15354	07/12/2022 18:29	07/12/2022 19:48	Não classificada	1
16606461	1	CRL - 15354	07/12/2022 18:29	07/12/2022 19:48	Não classificada	2
16605489	1	CRL - 15354	07/12/2022 12:37	07/12/2022 15:41	Meio ambiente - Descarga Atmosférica	25
16606077	1	CRL - 15354	07/12/2022 15:32	07/12/2022 17:46	Não classificada	23
16606171	1	CRL - 15354	07/12/2022 16:20	07/12/2022 18:14	Meio ambiente - Descarga Atmosférica	403
16608591	1	CRL - 15354	07/12/2022 16:16	07/12/2022 23:20	Meio ambiente - Árvore ou Vegetação	1
16610057	1	CRL - 15354	07/12/2022 20:28	08/12/2022 19:50	Meio ambiente - Descarga Atmosférica	1
16606081	1	CRL - 15354	07/12/2022 16:08	07/12/2022 17:44	Meio ambiente - Descarga Atmosférica	12
16605007	1	CRL - 15354	07/12/2022 10:55	07/12/2022 13:48	Não classificada	2
16605966	1	CRL - 15354	07/12/2022 06:49	07/12/2022 17:23	Não classificada	1
16604338	1	CRL - 15354	07/12/2022 07:00	07/12/2022 09:21	Meio ambiente - Descarga Atmosférica	4
16608592	1	CRL - 15354	07/12/2022 21:10	07/12/2022 23:20	Meio ambiente - Árvore ou Vegetação	1
16606460	1	CRL - 15354	07/12/2022 18:26	07/12/2022 19:48	Meio ambiente - Descarga Atmosférica	9
16606477	1	CRL - 15354	07/12/2022 15:07	07/12/2022 20:04	Meio ambiente - Descarga Atmosférica	7
16610605	1	CRL - 15354	08/12/2022 15:22	08/12/2022 23:13	Meio ambiente - Descarga Atmosférica	1
16612369	1	CRL - 15354	08/12/2022 10:38	09/12/2022 17:08	Meio ambiente - Árvore ou Vegetação	6
16607808	1	CRL - 15354	08/12/2022 08:50	08/12/2022 11:04	Não classificada	5
16610412	1	CRL - 15354	08/12/2022 20:21	08/12/2022 21:45	Meio ambiente - Descarga Atmosférica	1
16610254	1	CRL - 15354	08/12/2022 16:05	08/12/2022 20:58	Meio ambiente - Descarga Atmosférica	54
16608231	1	CRL - 15354	08/12/2022 10:57	08/12/2022 12:52	Meio ambiente - Descarga Atmosférica	1
16610474	1	CRL - 15354	08/12/2022 20:11	08/12/2022 22:08	Meio ambiente - Descarga Atmosférica	1
16607967	1	CRL - 15354	08/12/2022 09:07	08/12/2022 11:42	Meio ambiente - Descarga Atmosférica	63
16608125	1	CRL - 15354	08/12/2022 09:43	08/12/2022 12:22	Meio ambiente - Descarga Atmosférica	3
16610350	1	CRL - 15354	08/12/2022 18:32	08/12/2022 20:37	Meio ambiente - Vento	2
16609778	1	CRL - 15354	08/12/2022 07:48	08/12/2022 18:22	Meio ambiente - Descarga Atmosférica	1
16610029	1	CRL - 15354	08/12/2022 12:26	08/12/2022 19:41	Meio ambiente - Descarga Atmosférica	1
16610494	1	CRL - 15354	08/12/2022 19:17	08/12/2022 22:21	Meio ambiente - Descarga Atmosférica	14
16610029	2	CRL - 15354	08/12/2022 12:26	08/12/2022 19:41	Meio ambiente - Descarga Atmosférica	5
16599772	1	CRM - 16280	05/12/2022 14:20	05/12/2022 15:57	Meio ambiente - Descarga Atmosférica	1
16605761	1	CRM - 16280	07/12/2022 14:48	07/12/2022 16:23	Não classificada	14
16604549	1	CRM - 16280	07/12/2022 09:05	07/12/2022 10:17	Meio ambiente - Descarga Atmosférica	7
16600491	1	CSAU - 15353	05/12/2022 15:30	05/12/2022 20:44	Meio ambiente - Descarga Atmosférica	5
16600770	1	CSAU - 15353	05/12/2022 18:32	05/12/2022 22:56	Meio ambiente - Descarga Atmosférica	1
16601537	1	CSAU - 15353	05/12/2022 17:10	06/12/2022 10:58	Meio ambiente - Vento	13
16600272	1	CSAU - 15353	05/12/2022 17:21	05/12/2022 19:21	Meio ambiente - Descarga Atmosférica	2
16606217	1	CSAU - 15353	07/12/2022 16:50	07/12/2022 18:16	Não classificada	1
16604143	1	CSAU - 15353	07/12/2022 02:49	07/12/2022 08:18	Meio ambiente - Descarga Atmosférica	5
16604617	2	CSAU - 15353	07/12/2022 07:26	07/12/2022 10:53	Não classificada	1
16604143	2	CSAU - 15353	07/12/2022 02:49	07/12/2022 08:23	Meio ambiente - Descarga Atmosférica	3
16604617	1	CSAU - 15353	07/12/2022 07:26	07/12/2022 10:53	Não classificada	4
16606357	1	CSAU - 15353	07/12/2022 16:46	07/12/2022 19:15	Meio ambiente - Descarga Atmosférica	1
16616134	1	CSAU - 15353	07/12/2022 10:53	07/12/2022 11:53	Meio ambiente - Árvore ou Vegetação	1
16604589	1	CSAU - 15353	07/12/2022 08:04	07/12/2022 10:41	Meio ambiente - Árvore ou Vegetação	1
16599330	1	CSN - 15352	05/12/2022 12:03	05/12/2022 14:09	Não classificada	2
16603894	5	CSN - 15352	06/12/2022 21:55	06/12/2022 22:05	Meio ambiente - Árvore ou Vegetação	1
16602274	1	CSN - 15352	06/12/2022 09:17	06/12/2022 14:54	Não classificada	5
16605308	1	CSN - 15352	07/12/2022 11:23	07/12/2022 15:00	Não classificada	2
16608308	1	CSN - 15352	08/12/2022 10:44	08/12/2022 13:22	Não classificada	1
16610615	1	CSN - 15352	08/12/2022 19:58	08/12/2022 23:11	Não classificada	11

16599484	1	CTR - 15351	05/12/2022 11:25	05/12/2022 14:40	Meio ambiente - Descarga Atmosférica	1
16604269	1	CTR - 15351	06/12/2022 12:29	07/12/2022 09:08	Meio ambiente - Descarga Atmosférica	4
16610686	1	CTR - 15351	07/12/2022 13:59	07/12/2022 21:25	Não classificada	16
16610686	4	CTR - 15351	07/12/2022 13:59	08/12/2022 18:10	Não classificada	8
16610686	3	CTR - 15351	07/12/2022 13:59	08/12/2022 18:10	Não classificada	11
16610686	2	CTR - 15351	07/12/2022 13:59	08/12/2022 18:10	Não classificada	1
16605218	1	CTR - 15351	07/12/2022 08:16	07/12/2022 14:42	Não classificada	47
16604306	1	CTR - 15351	07/12/2022 07:37	07/12/2022 09:11	Não classificada	1
16607570	1	CTR - 15351	08/12/2022 09:11	08/12/2022 09:59	Não classificada	2
16610687	1	CTR - 15351	08/12/2022 16:42	08/12/2022 18:10	Não classificada	3
16601767	1	CUG - 15350	05/12/2022 17:19	06/12/2022 12:37	Não classificada	1
16600105	1	CUG - 15350	05/12/2022 09:31	05/12/2022 18:22	Meio ambiente - Descarga Atmosférica	5
16600542	1	CUG - 15350	05/12/2022 13:17	05/12/2022 21:06	Meio ambiente - Descarga Atmosférica	2
16601656	1	CUG - 15350	06/12/2022 07:16	06/12/2022 11:49	Não classificada	1
16610211	1	CUG - 15350	07/12/2022 18:42	08/12/2022 16:10	Meio ambiente - Vento	1
16605230	1	CUG - 15350	07/12/2022 10:18	07/12/2022 14:42	Meio ambiente - Descarga Atmosférica	1
16606745	1	CUG - 15350	07/12/2022 17:36	07/12/2022 21:47	Meio ambiente - Árvore ou Vegetação	1
16606298	1	CUG - 15350	07/12/2022 17:00	07/12/2022 18:57	Meio ambiente - Descarga Atmosférica	1
16607235	1	CUG - 15350	07/12/2022 19:02	08/12/2022 08:15	Não classificada	2
16727356	1	CUVD - 15349	05/12/2022 14:18	05/12/2022 18:10	Não classificada	3
16615976	1	CUVD - 15349	05/12/2022 18:03	07/12/2022 10:17	Meio ambiente - Vento	2
16611405	2	CUVD - 15349	05/12/2022 18:12	09/12/2022 11:40	Meio ambiente - Árvore ou Vegetação	1
16604010	1	CUVD - 15349	05/12/2022 15:57	07/12/2022 01:32	Meio ambiente - Descarga Atmosférica	1
16601419	1	CUVD - 15349	05/12/2022 19:38	06/12/2022 10:40	Meio ambiente - Descarga Atmosférica	1
16611405	1	CUVD - 15349	05/12/2022 18:12	07/12/2022 13:20	Meio ambiente - Árvore ou Vegetação	2
16727356	2	CUVD - 15349	05/12/2022 14:18	05/12/2022 18:10	Não classificada	911
16600863	1	CUVD - 15349	05/12/2022 21:44	06/12/2022 00:40	Não classificada	95
16600236	1	CUVD - 15349	05/12/2022 15:50	05/12/2022 19:04	Meio ambiente - Descarga Atmosférica	1
16601050	1	CUVD - 15349	05/12/2022 18:28	06/12/2022 08:31	Meio ambiente - Descarga Atmosférica	2
16720338	1	CUVD - 15349	06/12/2022 17:05	07/12/2022 20:00	Meio ambiente - Árvore ou Vegetação	3
16602880	1	CUVD - 15349	06/12/2022 16:03	06/12/2022 17:04	Não classificada	39
16699402	1	CUVD - 15349	06/12/2022 19:33	07/12/2022 00:59	Meio ambiente - Descarga Atmosférica	31
16605419	1	CUVD - 15349	06/12/2022 20:10	07/12/2022 15:18	Meio ambiente - Árvore ou Vegetação	1
16605859	1	CUVD - 15349	06/12/2022 14:53	07/12/2022 16:59	Meio ambiente - Vento	1
16608488	1	CUVD - 15349	06/12/2022 13:37	08/12/2022 14:10	Meio ambiente - Descarga Atmosférica	1
16607490	1	CUVD - 15349	07/12/2022 17:25	08/12/2022 09:56	Não classificada	1
16720339	1	CUVD - 15349	07/12/2022 00:48	07/12/2022 13:32	Meio ambiente - Árvore ou Vegetação	46
16606070	1	CUVD - 15349	07/12/2022 11:24	07/12/2022 17:45	Meio ambiente - Descarga Atmosférica	7
16604590	1	CUVD - 15349	07/12/2022 08:09	07/12/2022 10:40	Meio ambiente - Descarga Atmosférica	31
16734592	1	CUVD - 15349	07/12/2022 18:52	08/12/2022 08:30	Não classificada	11
16610428	1	CUVD - 15349	07/12/2022 17:36	08/12/2022 22:03	Não classificada	1
16607232	1	CUVD - 15349	07/12/2022 13:31	08/12/2022 08:18	Meio ambiente - Descarga Atmosférica	1
16605671	1	CUVD - 15349	07/12/2022 09:32	07/12/2022 16:20	Não classificada	1
16611406	1	CUVD - 15349	07/12/2022 13:20	09/12/2022 11:40	Meio ambiente - Árvore ou Vegetação	2
16651236	1	CUVD - 15349	08/12/2022 17:05	09/12/2022 13:27	Meio ambiente - Vento	1
16607457	2	CUVD - 15349	08/12/2022 07:09	08/12/2022 09:40	Meio ambiente - Vento	4
16609638	1	CUVD - 15349	08/12/2022 06:40	08/12/2022 17:44	Não classificada	1
16608049	1	CUVD - 15349	08/12/2022 07:09	08/12/2022 12:01	Não classificada	1
16608049	2	CUVD - 15349	08/12/2022 07:09	08/12/2022 12:01	Não classificada	1
16607457	1	CUVD - 15349	08/12/2022 07:09	08/12/2022 09:40	Meio ambiente - Vento	11
16599572	1	CVED - 15348	05/12/2022 12:13	05/12/2022 15:01	Meio ambiente - Descarga Atmosférica	1
16606304	1	CVED - 15348	06/12/2022 11:10	07/12/2022 16:54	Meio ambiente - Árvore ou Vegetação	2
16603815	1	CVED - 15348	06/12/2022 12:01	06/12/2022 22:35	Não classificada	2
16605396	1	CVED - 15348	07/12/2022 13:50	07/12/2022 15:23	Meio ambiente - Vento	58
16609039	1	CVED - 15348	08/12/2022 14:05	08/12/2022 15:28	Meio ambiente - Descarga Atmosférica	1
16599627	1	DDI - 15347	05/12/2022 12:55	05/12/2022 15:30	Meio ambiente - Descarga Atmosférica	1
16599181	1	DDI - 15347	05/12/2022 11:26	05/12/2022 13:40	Não classificada	7
16602148	1	DDI - 15347	06/12/2022 08:41	06/12/2022 14:24	Meio ambiente - Descarga Atmosférica	1
16608387	1	DDI - 15347	07/12/2022 12:09	08/12/2022 08:37	Meio ambiente - Descarga Atmosférica	2

16609590	1	DDI - 15347	07/12/2022 12:09	08/12/2022 17:35	Meio ambiente - Descarga Atmosférica	1
16609814	1	DDI - 15347	07/12/2022 08:29	07/12/2022 18:05	Meio ambiente - Árvore ou Vegetação	4
16608385	1	DDI - 15347	07/12/2022 10:46	08/12/2022 08:48	Meio ambiente - Descarga Atmosférica	1
16604960	1	DDI - 15347	07/12/2022 10:22	07/12/2022 13:42	Meio ambiente - Descarga Atmosférica	7
16609814	2	DDI - 15347	07/12/2022 08:29	08/12/2022 18:58	Meio ambiente - Árvore ou Vegetação	3
16607402	1	DDI - 15347	07/12/2022 19:55	08/12/2022 09:34	Meio ambiente - Descarga Atmosférica	1
16605104	1	DMTU - 15346	06/12/2022 17:52	07/12/2022 14:24	Não classificada	1
16603956	1	DMTU - 15346	06/12/2022 10:40	07/12/2022 00:22	Meio ambiente - Descarga Atmosférica	3
16605667	1	DMTU - 15346	07/12/2022 08:37	07/12/2022 16:18	Meio ambiente - Vento	1
16606701	1	DMTU - 15346	07/12/2022 08:26	07/12/2022 21:32	Meio ambiente - Descarga Atmosférica	1
16607116	1	DMTU - 15346	07/12/2022 17:29	08/12/2022 01:34	Meio ambiente - Descarga Atmosférica	2
16610746	1	DMTU - 15346	08/12/2022 17:42	09/12/2022 01:26	Meio ambiente - Descarga Atmosférica	2
16600799	1	DSV - 16286	05/12/2022 15:44	05/12/2022 23:26	Meio ambiente - Descarga Atmosférica	1
16601285	1	DSV - 16286	05/12/2022 14:46	06/12/2022 09:55	Meio ambiente - Descarga Atmosférica	1
16600835	1	DSV - 16286	05/12/2022 16:50	05/12/2022 23:49	Meio ambiente - Descarga Atmosférica	1
16603969	1	DSV - 16286	06/12/2022 17:23	06/12/2022 23:46	Meio ambiente - Descarga Atmosférica	2
16603249	1	DSV - 16286	06/12/2022 11:19	06/12/2022 17:54	Não classificada	44
16603332	1	DSV - 16286	06/12/2022 13:55	06/12/2022 19:16	Meio ambiente - Descarga Atmosférica	1
16602811	1	DSV - 16286	06/12/2022 12:42	06/12/2022 16:54	Meio ambiente - Descarga Atmosférica	1
16608489	1	DSV - 16286	07/12/2022 11:29	08/12/2022 14:05	Meio ambiente - Descarga Atmosférica	2
16606426	2	DSV - 16286	07/12/2022 12:58	07/12/2022 20:13	Meio ambiente - Árvore ou Vegetação	6
16609377	1	DSV - 16286	07/12/2022 15:27	08/12/2022 16:52	Meio ambiente - Descarga Atmosférica	1
16606426	1	DSV - 16286	07/12/2022 12:58	07/12/2022 19:01	Meio ambiente - Árvore ou Vegetação	5
16606832	2	DSV - 16286	07/12/2022 14:16	07/12/2022 22:15	Meio ambiente - Descarga Atmosférica	1
16606832	1	DSV - 16286	07/12/2022 14:16	07/12/2022 22:15	Meio ambiente - Descarga Atmosférica	40
16599399	1	DVLD - 15345	05/12/2022 12:01	05/12/2022 14:22	Não classificada	6
16693533	2	DVLD - 15345	07/12/2022 10:51	07/12/2022 14:58	Meio ambiente - Descarga Atmosférica	1
16693536	1	DVLD - 15345	07/12/2022 17:29	07/12/2022 21:22	Meio ambiente - Descarga Atmosférica	1
16606770	1	DVLD - 15345	07/12/2022 15:48	07/12/2022 21:49	Não classificada	1
16606488	1	DVLD - 15345	07/12/2022 16:58	07/12/2022 20:08	Não classificada	1
16606358	1	DVLD - 15345	07/12/2022 16:50	07/12/2022 19:18	Meio ambiente - Árvore ou Vegetação	2
16603280	1	DVLU - 15344	06/12/2022 15:27	06/12/2022 18:47	Não classificada	5
16608728	1	DVLU - 15344	07/12/2022 18:43	08/12/2022 14:51	Meio ambiente - Descarga Atmosférica	7
16605063	1	DVLU - 15344	07/12/2022 11:29	07/12/2022 14:05	Meio ambiente - Descarga Atmosférica	2
16600226	1	ENC - 15343	05/12/2022 13:20	05/12/2022 19:04	Meio ambiente - Descarga Atmosférica	1
16601947	1	ENC - 15343	06/12/2022 08:39	06/12/2022 13:41	Meio ambiente - Árvore ou Vegetação	2
16601994	1	ENC - 15343	06/12/2022 09:37	06/12/2022 13:50	Meio ambiente - Descarga Atmosférica	3
16605252	1	ENC - 15343	07/12/2022 11:28	07/12/2022 14:51	Não classificada	1
16604547	1	ENC - 15343	07/12/2022 08:44	07/12/2022 10:25	Não classificada	1
16609667	1	ENC - 15343	08/12/2022 16:29	08/12/2022 17:42	Não classificada	5
16607463	1	ENC - 15343	08/12/2022 07:56	08/12/2022 09:47	Não classificada	1
16607446	2	ENC - 15343	08/12/2022 05:23	08/12/2022 09:36	Não classificada	19
16607446	1	ENC - 15343	08/12/2022 05:23	08/12/2022 09:36	Não classificada	76
16607707	1	ENC - 15343	08/12/2022 09:44	08/12/2022 10:41	Não classificada	1
16610274	1	ENC - 15343	08/12/2022 16:29	08/12/2022 21:09	Não classificada	1
16610288	1	ENC - 15343	08/12/2022 16:54	08/12/2022 20:47	Meio ambiente - Descarga Atmosférica	1
16616143	1	ENC - 15343	08/12/2022 22:42	10/12/2022 13:56	Meio ambiente - Árvore ou Vegetação	1
16608644	1	ENC - 15343	08/12/2022 10:17	08/12/2022 14:34	Não classificada	3
16599907	1	ENG - 15342	05/12/2022 13:00	05/12/2022 16:55	Meio ambiente - Descarga Atmosférica	2
16604774	1	ENG - 15342	07/12/2022 08:52	07/12/2022 12:38	Meio ambiente - Descarga Atmosférica	1
16609464	1	ENG - 15342	08/12/2022 06:51	08/12/2022 17:13	Meio ambiente - Descarga Atmosférica	1
16610140	1	ENG - 15342	08/12/2022 11:48	08/12/2022 20:17	Meio ambiente - Descarga Atmosférica	6
16610297	1	ENG - 15342	08/12/2022 17:06	08/12/2022 21:29	Meio ambiente - Descarga Atmosférica	1
16607921	1	ENG - 15342	08/12/2022 07:37	08/12/2022 11:28	Meio ambiente - Descarga Atmosférica	2
16604086	1	EPS - 15341	06/12/2022 10:46	07/12/2022 07:36	Meio ambiente - Descarga Atmosférica	3
16611573	1	EPS - 15341	08/12/2022 19:55	09/12/2022 11:48	Meio ambiente - Descarga Atmosférica	22
16700193	1	EPS - 15341	08/12/2022 22:44	09/12/2022 01:37	Não classificada	2
16612370	1	EPS - 15341	08/12/2022 15:58	09/12/2022 16:38	Meio ambiente - Descarga Atmosférica	15
16612105	1	EPS - 15341	08/12/2022 18:22	09/12/2022 15:32	Meio ambiente - Descarga Atmosférica	3

16603551	1	ESR - 16287	05/12/2022 19:28	05/12/2022 19:44	Meio ambiente - Árvore ou Vegetação	14
16599629	1	ESR - 16287	05/12/2022 13:14	05/12/2022 15:21	Meio ambiente - Vento	20
16603550	2	ESR - 16287	05/12/2022 12:50	05/12/2022 15:53	Meio ambiente - Árvore ou Vegetação	14
16603550	4	ESR - 16287	05/12/2022 12:50	06/12/2022 16:08	Meio ambiente - Árvore ou Vegetação	1
16603550	1	ESR - 16287	05/12/2022 12:50	05/12/2022 14:19	Meio ambiente - Árvore ou Vegetação	531
16603767	1	ESR - 16287	05/12/2022 19:06	06/12/2022 22:05	Meio ambiente - Vento	1
16603550	3	ESR - 16287	05/12/2022 12:50	05/12/2022 18:51	Meio ambiente - Árvore ou Vegetação	496
16600492	1	ESR - 16287	05/12/2022 15:37	05/12/2022 20:43	Meio ambiente - Vento	13
16601632	1	ESR - 16287	06/12/2022 08:49	06/12/2022 11:43	Meio ambiente - Vento	1
16603554	1	ESR - 16287	06/12/2022 18:50	06/12/2022 19:22	Meio ambiente - Árvore ou Vegetação	43
16603553	1	ESR - 16287	06/12/2022 14:56	06/12/2022 16:08	Meio ambiente - Árvore ou Vegetação	467
16603610	1	ESR - 16287	06/12/2022 16:46	06/12/2022 21:17	Meio ambiente - Vento	1
16604490	1	ESR - 16287	07/12/2022 07:13	07/12/2022 10:09	Meio ambiente - Vento	333
16606063	1	ESR - 16287	07/12/2022 08:16	07/12/2022 17:46	Meio ambiente - Árvore ou Vegetação	13
16610658	1	ESR - 16287	07/12/2022 17:21	08/12/2022 23:54	Meio ambiente - Árvore ou Vegetação	3
16605606	1	FCS - 15340	06/12/2022 17:34	07/12/2022 16:08	Não classificada	1
16608239	1	FCS - 15340	06/12/2022 12:10	08/12/2022 13:12	Não classificada	2
16608206	1	FCS - 15340	07/12/2022 17:59	08/12/2022 12:51	Meio ambiente - Descarga Atmosférica	1
16608221	1	FCS - 15340	08/12/2022 09:31	08/12/2022 12:50	Não classificada	1
16610895	1	FCS - 15340	08/12/2022 21:51	09/12/2022 08:12	Meio ambiente - Descarga Atmosférica	4
16608252	1	FCS - 15340	08/12/2022 08:14	08/12/2022 13:06	Meio ambiente - Descarga Atmosférica	12
16611506	1	FCS - 15340	08/12/2022 20:15	09/12/2022 11:31	Meio ambiente - Descarga Atmosférica	6
16610895	3	FCS - 15340	08/12/2022 21:51	09/12/2022 08:12	Meio ambiente - Descarga Atmosférica	1
16611107	1	FCS - 15340	08/12/2022 15:53	09/12/2022 09:41	Meio ambiente - Descarga Atmosférica	1
16607408	3	FCS - 15340	08/12/2022 05:40	08/12/2022 09:34	Meio ambiente - Descarga Atmosférica	41
16607408	1	FCS - 15340	08/12/2022 05:40	08/12/2022 09:34	Meio ambiente - Descarga Atmosférica	18
16607408	2	FCS - 15340	08/12/2022 05:40	08/12/2022 09:34	Meio ambiente - Descarga Atmosférica	32
16608809	1	FCS - 15340	08/12/2022 12:49	08/12/2022 14:46	Não classificada	2
16610895	2	FCS - 15340	08/12/2022 21:51	09/12/2022 08:12	Meio ambiente - Descarga Atmosférica	6
16628532	1	FCS - 15340	08/12/2022 14:31	09/12/2022 10:03	Meio ambiente - Descarga Atmosférica	5
16608628	1	FCS - 15340	08/12/2022 09:16	08/12/2022 14:40	Meio ambiente - Árvore ou Vegetação	5
16611036	1	FCS - 15340	08/12/2022 10:48	09/12/2022 09:09	Meio ambiente - Descarga Atmosférica	1
16607695	1	FCS - 15340	08/12/2022 07:38	08/12/2022 10:48	Meio ambiente - Descarga Atmosférica	3
16599703	1	FMA - 15338	05/12/2022 12:29	05/12/2022 15:42	Não classificada	1
16600642	1	FMA - 15338	05/12/2022 18:33	05/12/2022 21:53	Não classificada	5
16600001	1	FMA - 15338	05/12/2022 16:19	05/12/2022 17:23	Meio ambiente - Descarga Atmosférica	1
16600860	1	FMA - 15338	05/12/2022 21:26	06/12/2022 00:29	Não classificada	40
16603859	1	FMA - 15338	06/12/2022 19:33	06/12/2022 22:38	Não classificada	105
16600900	1	FMA - 15338	06/12/2022 00:48	06/12/2022 03:56	Meio ambiente - Descarga Atmosférica	40
16603799	1	FMA - 15338	06/12/2022 19:12	06/12/2022 22:20	Não classificada	118
16604944	1	FMA - 15338	06/12/2022 14:07	07/12/2022 13:44	Não classificada	2
16603270	1	FMA - 15338	06/12/2022 11:02	06/12/2022 18:47	Não classificada	1
16607635	1	FMA - 15338	07/12/2022 20:02	08/12/2022 10:36	Não classificada	2
16607117	1	FMA - 15338	07/12/2022 19:39	08/12/2022 01:34	Não classificada	2
16600769	1	FRUU - 15337	05/12/2022 14:13	05/12/2022 22:56	Não classificada	19
16601220	1	FRUU - 15337	05/12/2022 17:07	06/12/2022 09:29	Meio ambiente - Descarga Atmosférica	26
16602511	1	FRUU - 15337	05/12/2022 17:14	06/12/2022 15:44	Meio ambiente - Descarga Atmosférica	1
16600135	1	FRUU - 15337	05/12/2022 14:49	05/12/2022 16:57	Meio ambiente - Árvore ou Vegetação	21
16602564	1	FRUU - 15337	06/12/2022 08:39	06/12/2022 15:56	Não classificada	19
16603180	1	FRUU - 15337	06/12/2022 08:06	06/12/2022 18:24	Meio ambiente - Descarga Atmosférica	2
16601896	1	FRUU - 15337	06/12/2022 07:41	06/12/2022 13:29	Não classificada	1
16602340	1	FRUU - 15337	06/12/2022 05:59	06/12/2022 15:01	Não classificada	1
16603947	1	FRUU - 15337	06/12/2022 20:42	06/12/2022 23:36	Não classificada	1
16603418	1	FRUU - 15337	06/12/2022 12:00	06/12/2022 19:59	Não classificada	1
16602354	1	FRUU - 15337	06/12/2022 11:15	06/12/2022 15:06	Não classificada	1
16605941	1	FRUU - 15337	07/12/2022 14:04	07/12/2022 17:13	Não classificada	45
16606347	1	FRUU - 15337	07/12/2022 14:10	07/12/2022 19:16	Meio ambiente - Árvore ou Vegetação	17
16605524	1	FRUU - 15337	07/12/2022 07:41	07/12/2022 15:47	Não classificada	1
16605865	1	FRUU - 15337	07/12/2022 08:21	07/12/2022 09:55	Não classificada	53

16607186	1	FRUU - 15337	07/12/2022 18:33	07/12/2022 23:10	Não classificada	1
16605864	2	FRUU - 15337	07/12/2022 06:10	07/12/2022 07:55	Não classificada	1874
16605864	1	FRUU - 15337	07/12/2022 06:10	07/12/2022 06:52	Não classificada	1624
16606838	1	FRUU - 15337	07/12/2022 16:13	07/12/2022 22:11	Não classificada	19
16605866	1	FRUU - 15337	07/12/2022 08:42	07/12/2022 10:08	Não classificada	266
16608861	1	FRUU - 15337	08/12/2022 12:10	08/12/2022 14:33	Meio ambiente - Vento	4
16608665	1	FRUU - 15337	08/12/2022 11:37	08/12/2022 14:10	Meio ambiente - Vento	1
16608861	2	FRUU - 15337	08/12/2022 12:10	08/12/2022 14:33	Meio ambiente - Vento	1
16601536	1	FXA - 16288	05/12/2022 16:17	06/12/2022 11:19	Meio ambiente - Árvore ou Vegetação	1
16727356	3	FXA - 16288	05/12/2022 14:18	05/12/2022 18:10	Não classificada	23
16727356	2	FXA - 16288	05/12/2022 14:18	05/12/2022 18:10	Não classificada	803
16727356	1	FXA - 16288	05/12/2022 14:18	05/12/2022 18:10	Não classificada	1
16601658	1	FXA - 16288	06/12/2022 07:56	06/12/2022 11:47	Meio ambiente - Descarga Atmosférica	115
16608026	1	FXA - 16288	06/12/2022 15:43	08/12/2022 12:12	Não classificada	2
16602156	1	FXA - 16288	06/12/2022 09:45	06/12/2022 14:23	Meio ambiente - Árvore ou Vegetação	1
16607009	1	FXA - 16288	07/12/2022 15:18	07/12/2022 23:34	Não classificada	6
16720339	4	FXA - 16288	07/12/2022 00:48	07/12/2022 20:00	Meio ambiente - Árvore ou Vegetação	23
16720339	3	FXA - 16288	07/12/2022 00:48	07/12/2022 20:00	Meio ambiente - Árvore ou Vegetação	803
16720339	2	FXA - 16288	07/12/2022 00:48	07/12/2022 20:00	Meio ambiente - Árvore ou Vegetação	1
16607604	1	FXA - 16288	08/12/2022 08:06	08/12/2022 10:18	Meio ambiente - Árvore ou Vegetação	2
16612995	1	FXA - 16288	08/12/2022 08:42	09/12/2022 20:39	Não classificada	3
16612633	1	FXA - 16288	08/12/2022 08:03	09/12/2022 17:00	Meio ambiente - Descarga Atmosférica	9
16610062	1	FXA - 16288	08/12/2022 12:59	08/12/2022 19:22	Meio ambiente - Árvore ou Vegetação	681
16600711	1	GHE - 16289	05/12/2022 20:26	05/12/2022 22:28	Meio ambiente - Árvore ou Vegetação	1
16600988	1	GHE - 16289	05/12/2022 19:54	06/12/2022 07:54	Não classificada	1
16600246	1	GHE - 16289	05/12/2022 17:39	05/12/2022 19:06	Meio ambiente - Árvore ou Vegetação	5
16600142	1	GHE - 16289	05/12/2022 15:20	05/12/2022 18:36	Meio ambiente - Árvore ou Vegetação	1
16600494	1	GHE - 16289	05/12/2022 16:04	05/12/2022 20:43	Meio ambiente - Descarga Atmosférica	5
16604014	1	GHE - 16289	06/12/2022 20:43	07/12/2022 01:53	Não classificada	1
16603817	1	GHE - 16289	06/12/2022 14:33	06/12/2022 20:00	Meio ambiente - Vento	2
16602588	1	GHE - 16289	06/12/2022 07:56	06/12/2022 16:26	Meio ambiente - Árvore ou Vegetação	9
16602307	1	GHE - 16289	06/12/2022 12:26	06/12/2022 14:51	Meio ambiente - Descarga Atmosférica	1
16607436	1	GHE - 16289	07/12/2022 15:58	08/12/2022 09:38	Meio ambiente - Descarga Atmosférica	2
16607038	1	GHE - 16289	07/12/2022 16:16	07/12/2022 23:38	Não classificada	1
16606653	1	GHE - 16289	07/12/2022 15:17	07/12/2022 21:10	Não classificada	7
16604500	1	GHE - 16289	07/12/2022 08:37	07/12/2022 10:00	Meio ambiente - Árvore ou Vegetação	1
16610278	1	GHE - 16289	08/12/2022 07:01	08/12/2022 18:41	Meio ambiente - Árvore ou Vegetação	2
16610310	1	GHE - 16289	08/12/2022 14:52	08/12/2022 19:45	Meio ambiente - Árvore ou Vegetação	4
16610255	1	GHE - 16289	08/12/2022 16:06	08/12/2022 20:30	Meio ambiente - Descarga Atmosférica	1
16610251	1	GHE - 16289	08/12/2022 16:07	08/12/2022 17:07	Meio ambiente - Árvore ou Vegetação	2
16610250	1	GHE - 16289	08/12/2022 13:13	08/12/2022 17:07	Meio ambiente - Árvore ou Vegetação	2
16611927	1	GHE - 16289	08/12/2022 06:22	09/12/2022 14:20	Meio ambiente - Árvore ou Vegetação	3
16607516	1	GHE - 16289	08/12/2022 08:48	08/12/2022 09:48	Meio ambiente - Descarga Atmosférica	3
16607801	1	GHE - 16289	08/12/2022 08:25	08/12/2022 11:03	Meio ambiente - Descarga Atmosférica	3
16608146	1	GHE - 16289	08/12/2022 07:53	08/12/2022 12:30	Meio ambiente - Descarga Atmosférica	7
16600018	1	GPED - 15335	05/12/2022 15:22	05/12/2022 17:44	Não classificada	56
16600638	1	GPED - 15335	05/12/2022 14:30	05/12/2022 21:52	Não classificada	20
16601132	1	GPED - 15335	06/12/2022 07:46	06/12/2022 08:53	Não classificada	31
16604253	2	GPED - 15335	07/12/2022 06:01	07/12/2022 08:47	Não classificada	1
16599727	1	GVSD - 15334	05/12/2022 15:20	05/12/2022 15:48	Meio ambiente - Vento	23
16600990	1	GVSD - 15334	05/12/2022 20:28	06/12/2022 07:55	Meio ambiente - Descarga Atmosférica	3
16740771	1	GVSD - 15334	05/12/2022 15:26	05/12/2022 20:08	Não classificada	3
16602040	1	GVSD - 15334	05/12/2022 12:07	06/12/2022 14:19	Meio ambiente - Descarga Atmosférica	1
16600367	1	GVSD - 15334	05/12/2022 20:15	05/12/2022 20:19	Meio ambiente - Descarga Atmosférica	34
16601221	1	GVSD - 15334	05/12/2022 17:26	06/12/2022 09:29	Meio ambiente - Descarga Atmosférica	1
16601621	1	GVSD - 15334	05/12/2022 21:42	06/12/2022 10:19	Meio ambiente - Descarga Atmosférica	1
16601808	1	GVSD - 15334	05/12/2022 15:06	06/12/2022 13:06	Meio ambiente - Descarga Atmosférica	2
16600087	1	GVSD - 15334	05/12/2022 14:38	05/12/2022 18:17	Não classificada	2
16601504	1	GVSD - 15334	06/12/2022 07:48	06/12/2022 11:02	Meio ambiente - Árvore ou Vegetação	3

16601494	1	GVSD - 15334	06/12/2022 06:30	06/12/2022 10:30	Meio ambiente - Árvore ou Vegetação	6
16603010	1	GVSD - 15334	06/12/2022 16:38	06/12/2022 17:38	Não classificada	180
16603711	1	GVSD - 15334	06/12/2022 16:15	06/12/2022 21:46	Meio ambiente - Árvore ou Vegetação	5
16603231	1	GVSD - 15334	06/12/2022 14:39	06/12/2022 18:40	Não classificada	6
16602866	1	GVSD - 15334	06/12/2022 13:54	06/12/2022 17:06	Meio ambiente - Árvore ou Vegetação	12
16603959	1	GVSD - 15334	06/12/2022 13:28	07/12/2022 00:22	Meio ambiente - Árvore ou Vegetação	2
16603555	1	GVSD - 15334	06/12/2022 09:15	06/12/2022 20:54	Meio ambiente - Descarga Atmosférica	5
16606316	1	GVSD - 15334	07/12/2022 12:45	07/12/2022 18:30	Meio ambiente - Árvore ou Vegetação	20
16605803	1	GVSD - 15334	07/12/2022 10:55	07/12/2022 17:10	Meio ambiente - Árvore ou Vegetação	4
16605789	1	GVSD - 15334	07/12/2022 07:49	07/12/2022 16:41	Não classificada	9
16606738	1	GVSD - 15334	07/12/2022 13:59	07/12/2022 20:48	Meio ambiente - Árvore ou Vegetação	2
16606964	1	GVSD - 15334	07/12/2022 13:03	07/12/2022 23:06	Meio ambiente - Descarga Atmosférica	6
16605802	1	GVSD - 15334	07/12/2022 07:59	07/12/2022 17:10	Meio ambiente - Árvore ou Vegetação	1
16605969	1	GVSD - 15334	07/12/2022 09:15	07/12/2022 17:23	Não classificada	2
16606983	1	GVSD - 15334	07/12/2022 20:38	07/12/2022 23:12	Não classificada	70
16607240	1	GVSD - 15334	08/12/2022 06:29	08/12/2022 08:17	Não classificada	69
16610343	1	GVSD - 15334	08/12/2022 18:17	08/12/2022 20:53	Meio ambiente - Árvore ou Vegetação	1
16610073	1	GVSD - 15334	08/12/2022 15:29	08/12/2022 19:55	Meio ambiente - Árvore ou Vegetação	1
16607918	1	GVSD - 15334	08/12/2022 07:26	08/12/2022 11:17	Meio ambiente - Árvore ou Vegetação	22
16608674	1	GVSD - 15334	08/12/2022 11:50	08/12/2022 14:40	Meio ambiente - Descarga Atmosférica	1
16608651	1	GVSD - 15334	08/12/2022 10:31	08/12/2022 14:19	Meio ambiente - Descarga Atmosférica	3
16610265	1	GVSD - 15334	08/12/2022 12:23	08/12/2022 21:38	Meio ambiente - Descarga Atmosférica	1
16610591	1	GVSD - 15334	08/12/2022 15:50	08/12/2022 22:57	Meio ambiente - Árvore ou Vegetação	2
16600568	2	GVST - 15333	05/12/2022 15:34	05/12/2022 21:16	Não classificada	9
16600568	1	GVST - 15333	05/12/2022 15:34	05/12/2022 21:16	Não classificada	12
16603618	1	GVST - 15333	06/12/2022 17:29	06/12/2022 20:11	Meio ambiente - Árvore ou Vegetação	8
16603617	1	GVST - 15333	06/12/2022 14:27	06/12/2022 20:11	Meio ambiente - Árvore ou Vegetação	1
16605629	1	GVST - 15333	07/12/2022 12:24	07/12/2022 16:02	Não classificada	1
16605359	1	GVST - 15333	07/12/2022 08:09	07/12/2022 15:10	Meio ambiente - Vento	3
16698765	2	GVST - 15333	08/12/2022 08:24	08/12/2022 09:16	Meio ambiente - Vento	25
16604399	1	GVSU - 15332	07/12/2022 07:38	07/12/2022 09:37	Não classificada	215
16698766	1	GVSU - 15332	08/12/2022 14:31	08/12/2022 17:11	Meio ambiente - Vento	69
16698765	5	GVSU - 15332	08/12/2022 08:24	08/12/2022 17:11	Meio ambiente - Vento	354
16698765	4	GVSU - 15332	08/12/2022 08:24	08/12/2022 12:06	Meio ambiente - Vento	11
16698765	3	GVSU - 15332	08/12/2022 08:24	08/12/2022 11:27	Meio ambiente - Vento	263
16698765	2	GVSU - 15332	08/12/2022 08:24	08/12/2022 09:16	Meio ambiente - Vento	2317
16602291	1	IAD - 15331	06/12/2022 07:59	06/12/2022 14:53	Não classificada	1
16606072	1	IAD - 15331	07/12/2022 12:50	07/12/2022 17:45	Não classificada	9
16598843	1	IANU - 15651	05/12/2022 09:45	05/12/2022 11:47	Meio ambiente - Descarga Atmosférica	1
16606896	1	IANU - 15651	07/12/2022 18:35	07/12/2022 22:35	Meio ambiente - Árvore ou Vegetação	25
16607220	2	IANU - 15651	07/12/2022 17:53	07/12/2022 21:15	Meio ambiente - Vento	8
16607220	1	IANU - 15651	07/12/2022 17:53	07/12/2022 19:30	Meio ambiente - Vento	1323
16603325	1	IBAD - 15329	05/12/2022 14:19	06/12/2022 19:00	Meio ambiente - Vento	2
16600429	1	IBAD - 15329	05/12/2022 15:25	05/12/2022 20:22	Não classificada	1
16600108	1	IBAD - 15329	05/12/2022 11:28	05/12/2022 18:18	Meio ambiente - Descarga Atmosférica	1
16603717	1	IBAD - 15329	06/12/2022 19:53	06/12/2022 21:48	Não classificada	30
16603326	1	IBAD - 15329	06/12/2022 13:38	06/12/2022 19:00	Meio ambiente - Vento	6
16601678	1	IBAD - 15329	06/12/2022 10:05	06/12/2022 11:50	Meio ambiente - Descarga Atmosférica	1
16606713	1	IBAD - 15329	07/12/2022 18:51	07/12/2022 21:29	Não classificada	49
16607313	1	IBAD - 15329	07/12/2022 17:39	08/12/2022 09:06	Não classificada	1
16613104	1	IBAD - 15329	07/12/2022 13:12	09/12/2022 21:00	Meio ambiente - Árvore ou Vegetação	1
16613105	2	IBAD - 15329	07/12/2022 16:46	09/12/2022 21:00	Meio ambiente - Árvore ou Vegetação	3
16613105	1	IBAD - 15329	07/12/2022 16:46	09/12/2022 21:00	Meio ambiente - Árvore ou Vegetação	9
16724523	1	IBAD - 15329	07/12/2022 13:16	07/12/2022 15:43	Não classificada	2
16606235	1	IBAD - 15329	07/12/2022 12:26	07/12/2022 17:51	Não classificada	2
16606101	1	IBAD - 15329	07/12/2022 08:59	07/12/2022 17:53	Não classificada	6
16611294	1	IBAD - 15329	08/12/2022 16:59	09/12/2022 10:28	Meio ambiente - Vento	1
16709584	1	IBAD - 15329	08/12/2022 20:16	09/12/2022 16:22	Meio ambiente - Árvore ou Vegetação	15
16610730	1	IBAD - 15329	08/12/2022 17:52	09/12/2022 00:43	Meio ambiente - Árvore ou Vegetação	1

16609205	1	IBAD - 15329	08/12/2022 13:35	08/12/2022 16:01	Não classificada	1
16609326	1	IBAD - 15329	08/12/2022 12:33	08/12/2022 16:28	Meio ambiente - Descarga Atmosférica	1
16609738	1	IBAD - 15329	08/12/2022 11:30	08/12/2022 18:06	Meio ambiente - Descarga Atmosférica	1
16608220	2	IBAD - 15329	08/12/2022 06:03	08/12/2022 13:08	Não classificada	13
16608220	1	IBAD - 15329	08/12/2022 06:03	08/12/2022 10:53	Não classificada	36
16609626	1	IBAD - 15329	08/12/2022 15:52	08/12/2022 17:27	Meio ambiente - Descarga Atmosférica	1
16607925	1	IBAD - 15329	08/12/2022 07:42	08/12/2022 11:38	Não classificada	1
16603423	1	IBAT - 15328	06/12/2022 15:51	06/12/2022 19:56	Meio ambiente - Descarga Atmosférica	2
16603700	1	IBAT - 15328	06/12/2022 20:23	06/12/2022 21:25	Meio ambiente - Descarga Atmosférica	1
16605067	1	IBAT - 15328	07/12/2022 12:30	07/12/2022 14:04	Meio ambiente - Descarga Atmosférica	86
16606565	1	IBAT - 15328	07/12/2022 16:50	07/12/2022 20:36	Meio ambiente - Vento	9
16606711	1	IBAT - 15328	07/12/2022 14:02	07/12/2022 20:33	Meio ambiente - Vento	15
16604486	1	IBAT - 15328	07/12/2022 06:45	07/12/2022 10:05	Meio ambiente - Árvore ou Vegetação	41
16609655	1	IBAT - 15328	08/12/2022 13:52	08/12/2022 17:43	Meio ambiente - Descarga Atmosférica	2
16609307	1	IBAT - 15328	08/12/2022 09:21	08/12/2022 16:38	Meio ambiente - Descarga Atmosférica	6
16601625	1	IBT - 16341	06/12/2022 07:08	06/12/2022 11:42	Meio ambiente - Vento	3
16603239	1	IBT - 16341	06/12/2022 15:36	06/12/2022 18:35	Meio ambiente - Descarga Atmosférica	62
16603368	1	IBT - 16341	06/12/2022 17:59	06/12/2022 19:25	Meio ambiente - Descarga Atmosférica	7
16601397	1	IBT - 16341	06/12/2022 02:40	06/12/2022 10:22	Meio ambiente - Árvore ou Vegetação	18
16605759	1	IBT - 16341	07/12/2022 14:29	07/12/2022 16:30	Meio ambiente - Vento	1
16601447	1	IBYD - 15327	05/12/2022 12:44	06/12/2022 10:46	Meio ambiente - Vento	1
16599505	1	IBYD - 15327	05/12/2022 12:39	05/12/2022 14:41	Não classificada	1
16601698	1	IBYD - 15327	06/12/2022 08:27	06/12/2022 12:08	Não classificada	1
16600905	9	IBYD - 15327	06/12/2022 05:10	06/12/2022 05:16	Meio ambiente - Descarga Atmosférica	6
16605225	1	IBYD - 15327	06/12/2022 18:09	07/12/2022 13:05	Meio ambiente - Árvore ou Vegetação	2
16605225	2	IBYD - 15327	06/12/2022 18:09	07/12/2022 13:05	Meio ambiente - Árvore ou Vegetação	6
16609289	1	IBYD - 15327	06/12/2022 13:04	08/12/2022 16:31	Meio ambiente - Descarga Atmosférica	1
16605953	1	IBYD - 15327	07/12/2022 16:13	07/12/2022 17:03	Não classificada	1
16606931	2	IBYD - 15327	07/12/2022 16:08	07/12/2022 22:52	Meio ambiente - Descarga Atmosférica	29
16606931	1	IBYD - 15327	07/12/2022 16:08	07/12/2022 22:52	Meio ambiente - Descarga Atmosférica	1
16607179	1	IBYD - 15327	07/12/2022 09:06	08/12/2022 07:34	Não classificada	1
16726668	2	IBYD - 15327	08/12/2022 06:31	08/12/2022 18:22	Meio ambiente - Árvore ou Vegetação	1
16726668	3	IBYD - 15327	08/12/2022 06:31	08/12/2022 18:22	Meio ambiente - Árvore ou Vegetação	21
16726668	1	IBYD - 15327	08/12/2022 06:31	08/12/2022 16:32	Meio ambiente - Árvore ou Vegetação	5
16726668	4	IBYD - 15327	08/12/2022 06:31	11/12/2022 11:30	Meio ambiente - Árvore ou Vegetação	3
16601768	1	ICS - 15326	05/12/2022 21:23	06/12/2022 11:25	Meio ambiente - Descarga Atmosférica	2
16604244	1	ICS - 15326	06/12/2022 19:49	07/12/2022 08:55	Meio ambiente - Árvore ou Vegetação	2
16611334	1	ICS - 15326	08/12/2022 19:52	09/12/2022 10:41	Meio ambiente - Descarga Atmosférica	4
16609741	1	ICS - 15326	08/12/2022 12:58	08/12/2022 18:05	Não classificada	3
16609543	1	ICS - 15326	08/12/2022 13:40	08/12/2022 17:19	Meio ambiente - Descarga Atmosférica	1
16600501	1	IDM - 15325	05/12/2022 18:11	05/12/2022 20:40	Meio ambiente - Árvore ou Vegetação	2
16716455	1	IDM - 15325	05/12/2022 15:43	05/12/2022 18:04	Meio ambiente - Descarga Atmosférica	1
16600355	1	IDM - 15325	05/12/2022 15:18	05/12/2022 19:51	Meio ambiente - Descarga Atmosférica	5
16673894	3	IDM - 15325	05/12/2022 22:35	05/12/2022 22:46	Meio ambiente - Árvore ou Vegetação	2
16677331	3	IDM - 15325	05/12/2022 15:08	05/12/2022 17:08	Meio ambiente - Vento	2
16603299	1	IDM - 15325	06/12/2022 07:58	06/12/2022 19:02	Meio ambiente - Descarga Atmosférica	1
16602341	1	IDM - 15325	06/12/2022 06:31	06/12/2022 15:07	Meio ambiente - Descarga Atmosférica	1
16603671	1	IDM - 15325	06/12/2022 16:53	06/12/2022 21:26	Meio ambiente - Árvore ou Vegetação	5
16603417	1	IDM - 15325	06/12/2022 09:43	06/12/2022 20:01	Meio ambiente - Descarga Atmosférica	1
16603652	1	IDM - 15325	06/12/2022 12:06	06/12/2022 15:34	Meio ambiente - Árvore ou Vegetação	7
16603651	1	IDM - 15325	06/12/2022 10:15	06/12/2022 16:13	Meio ambiente - Árvore ou Vegetação	2
16603650	1	IDM - 15325	06/12/2022 07:08	06/12/2022 15:34	Meio ambiente - Árvore ou Vegetação	1
16616067	1	IDM - 15325	07/12/2022 07:57	07/12/2022 12:02	Meio ambiente - Descarga Atmosférica	1
16600823	1	IGPD - 15324	05/12/2022 13:49	06/12/2022 00:51	Meio ambiente - Vento	3
16600824	1	IGPD - 15324	05/12/2022 18:44	06/12/2022 00:51	Meio ambiente - Vento	32
16601270	1	IGPD - 15324	06/12/2022 08:05	06/12/2022 09:38	Meio ambiente - Descarga Atmosférica	1
16606117	1	IGPD - 15324	07/12/2022 15:14	07/12/2022 17:56	Meio ambiente - Árvore ou Vegetação	92
16606428	1	IGPD - 15324	07/12/2022 15:09	07/12/2022 19:44	Não classificada	7
16607276	1	IGPD - 15324	07/12/2022 11:38	08/12/2022 08:42	Meio ambiente - Descarga Atmosférica	2

16616081	1	IGPD - 15324	07/12/2022 08:32	07/12/2022 11:58	Meio ambiente - Descarga Atmosférica	1
16599936	1	IGPU - 16290	05/12/2022 12:49	05/12/2022 17:06	Meio ambiente - Vento	1
16603550	1	IGPU - 16290	05/12/2022 12:50	05/12/2022 14:19	Meio ambiente - Árvore ou Vegetação	2
16602406	1	IGPU - 16290	06/12/2022 09:28	06/12/2022 15:18	Meio ambiente - Descarga Atmosférica	2
16608574	1	IGPU - 16290	06/12/2022 14:13	07/12/2022 15:59	Meio ambiente - Vento	2
16603787	1	IGPU - 16290	06/12/2022 20:18	06/12/2022 22:05	Meio ambiente - Vento	30
16608575	1	IGPU - 16290	07/12/2022 12:00	07/12/2022 15:59	Meio ambiente - Vento	124
16613106	1	IGPU - 16290	07/12/2022 17:50	08/12/2022 18:10	Meio ambiente - Árvore ou Vegetação	73
16599947	1	IGRU - 16292	05/12/2022 15:30	05/12/2022 17:10	Meio ambiente - Descarga Atmosférica	3
16601094	1	IGRU - 16292	05/12/2022 19:25	06/12/2022 08:30	Meio ambiente - Descarga Atmosférica	1
16600595	1	IGRU - 16292	05/12/2022 16:44	05/12/2022 21:27	Meio ambiente - Descarga Atmosférica	20
16599670	1	IGRU - 16292	05/12/2022 13:36	05/12/2022 15:32	Meio ambiente - Descarga Atmosférica	9
16599810	1	IGRU - 16292	05/12/2022 15:00	05/12/2022 16:10	Meio ambiente - Descarga Atmosférica	13
16598970	1	IGRU - 16292	05/12/2022 10:43	05/12/2022 12:23	Meio ambiente - Descarga Atmosférica	2
16600753	1	IGRU - 16292	05/12/2022 18:02	05/12/2022 22:41	Meio ambiente - Árvore ou Vegetação	5
16601598	2	IGRU - 16292	06/12/2022 05:38	06/12/2022 11:51	Meio ambiente - Árvore ou Vegetação	18
16601598	1	IGRU - 16292	06/12/2022 05:38	06/12/2022 11:30	Meio ambiente - Árvore ou Vegetação	2
16602000	1	IGRU - 16292	06/12/2022 10:56	06/12/2022 13:52	Meio ambiente - Descarga Atmosférica	1
16602757	1	IGRU - 16292	06/12/2022 13:26	06/12/2022 16:36	Meio ambiente - Árvore ou Vegetação	14
16603286	1	IGRU - 16292	06/12/2022 16:48	06/12/2022 18:50	Meio ambiente - Descarga Atmosférica	1
16602764	1	IGRU - 16292	06/12/2022 14:54	06/12/2022 16:33	Meio ambiente - Árvore ou Vegetação	3
16602236	1	IGRU - 16292	06/12/2022 13:34	06/12/2022 14:10	Meio ambiente - Árvore ou Vegetação	2
16600924	1	IGRU - 16292	06/12/2022 06:02	06/12/2022 06:48	Meio ambiente - Árvore ou Vegetação	2
16602278	1	IGRU - 16292	06/12/2022 09:46	06/12/2022 14:48	Meio ambiente - Árvore ou Vegetação	1
16606402	1	IGRU - 16292	07/12/2022 17:05	07/12/2022 19:30	Meio ambiente - Descarga Atmosférica	7
16606207	2	IGRU - 16292	07/12/2022 13:35	07/12/2022 18:50	Meio ambiente - Árvore ou Vegetação	2
16606207	1	IGRU - 16292	07/12/2022 13:35	07/12/2022 17:01	Meio ambiente - Árvore ou Vegetação	18
16604182	1	IGRU - 16292	07/12/2022 05:33	07/12/2022 08:33	Meio ambiente - Descarga Atmosférica	1
16600981	1	IIGD - 15321	06/12/2022 06:01	06/12/2022 07:41	Meio ambiente - Descarga Atmosférica	79
16601820	1	IIGT - 15320	06/12/2022 09:45	06/12/2022 10:00	Meio ambiente - Árvore ou Vegetação	59
16601819	1	IIGT - 15320	06/12/2022 09:30	06/12/2022 11:35	Meio ambiente - Árvore ou Vegetação	4
16601502	1	IIGT - 15320	06/12/2022 07:24	06/12/2022 10:38	Meio ambiente - Árvore ou Vegetação	7
16603396	1	IIGT - 15320	06/12/2022 18:42	06/12/2022 19:35	Não classificada	209
16602095	1	IIGT - 15320	06/12/2022 11:31	06/12/2022 14:20	Não classificada	134
16607036	1	IIGT - 15320	07/12/2022 15:41	08/12/2022 00:11	Meio ambiente - Descarga Atmosférica	8
16609589	7	IIGT - 15320	07/12/2022 09:37	08/12/2022 17:37	Meio ambiente - Árvore ou Vegetação	39
16609589	6	IIGT - 15320	07/12/2022 09:37	07/12/2022 12:56	Meio ambiente - Árvore ou Vegetação	136
16609589	5	IIGT - 15320	07/12/2022 09:37	07/12/2022 12:56	Meio ambiente - Árvore ou Vegetação	119
16609589	4	IIGT - 15320	07/12/2022 09:37	07/12/2022 12:56	Meio ambiente - Árvore ou Vegetação	67
16609589	3	IIGT - 15320	07/12/2022 09:37	07/12/2022 12:10	Meio ambiente - Árvore ou Vegetação	116
16609589	2	IIGT - 15320	07/12/2022 09:37	07/12/2022 12:10	Meio ambiente - Árvore ou Vegetação	171
16609589	1	IIGT - 15320	07/12/2022 09:37	07/12/2022 12:10	Meio ambiente - Árvore ou Vegetação	17
16604336	1	IIGT - 15320	07/12/2022 06:14	07/12/2022 09:22	Meio ambiente - Vento	1
16609589	8	IIGT - 15320	07/12/2022 09:37	08/12/2022 17:37	Meio ambiente - Árvore ou Vegetação	4
16609216	1	IIGT - 15320	08/12/2022 14:38	08/12/2022 16:11	Meio ambiente - Vento	8
16609129	1	IIGT - 15320	08/12/2022 14:34	08/12/2022 15:57	Não classificada	3
16609002	1	IIGT - 15320	08/12/2022 07:08	08/12/2022 15:43	Meio ambiente - Vento	1
16601390	1	IIGU - 15319	05/12/2022 13:30	06/12/2022 10:23	Meio ambiente - Descarga Atmosférica	6
16600195	1	IIGU - 15319	05/12/2022 11:13	05/12/2022 18:52	Meio ambiente - Descarga Atmosférica	4
16705194	1	IIGU - 15319	05/12/2022 18:23	05/12/2022 18:32	Meio ambiente - Árvore ou Vegetação	5
16705193	2	IIGU - 15319	05/12/2022 11:40	05/12/2022 16:00	Meio ambiente - Árvore ou Vegetação	1
16705193	1	IIGU - 15319	05/12/2022 11:40	05/12/2022 12:28	Meio ambiente - Árvore ou Vegetação	5
16607036	1	IIGU - 15319	07/12/2022 15:41	08/12/2022 00:11	Meio ambiente - Descarga Atmosférica	75
16610543	1	IIGU - 15319	08/12/2022 17:01	08/12/2022 22:35	Não classificada	5
16607407	1	IIGU - 15319	08/12/2022 01:46	08/12/2022 09:27	Meio ambiente - Árvore ou Vegetação	80
16600437	1	IJAU - 16293	05/12/2022 18:13	05/12/2022 20:21	Meio ambiente - Árvore ou Vegetação	1
16600262	1	IJAU - 16293	05/12/2022 14:42	05/12/2022 19:19	Meio ambiente - Árvore ou Vegetação	1
16600768	1	IJAU - 16293	05/12/2022 14:02	05/12/2022 22:56	Não classificada	3
16600961	1	IJAU - 16293	05/12/2022 14:22	06/12/2022 07:28	Não classificada	1

16603733	2	IJAU - 16293	06/12/2022 10:01	06/12/2022 16:07	Meio ambiente - Descarga Atmosférica	17
16602342	1	IJAU - 16293	06/12/2022 07:10	06/12/2022 15:06	Meio ambiente - Árvore ou Vegetação	82
16601858	1	IJAU - 16293	06/12/2022 10:00	06/12/2022 13:17	Meio ambiente - Árvore ou Vegetação	3
16603881	1	IJAU - 16293	06/12/2022 21:38	06/12/2022 22:43	Meio ambiente - Vento	150
16665046	11	IJAU - 16293	06/12/2022 18:03	06/12/2022 19:40	Meio ambiente - Descarga Atmosférica	5
16603486	1	IJAU - 16293	06/12/2022 17:49	06/12/2022 20:13	Meio ambiente - Descarga Atmosférica	48
16610931	1	IJAU - 16293	06/12/2022 21:12	07/12/2022 13:51	Meio ambiente - Árvore ou Vegetação	123
16610930	5	IJAU - 16293	06/12/2022 17:19	06/12/2022 21:44	Meio ambiente - Árvore ou Vegetação	171
16610930	4	IJAU - 16293	06/12/2022 17:19	06/12/2022 21:11	Meio ambiente - Árvore ou Vegetação	123
16610930	3	IJAU - 16293	06/12/2022 17:19	06/12/2022 19:46	Meio ambiente - Árvore ou Vegetação	189
16603390	1	IJAU - 16293	06/12/2022 17:17	06/12/2022 19:29	Meio ambiente - Árvore ou Vegetação	7
16603740	1	IJAU - 16293	06/12/2022 13:22	06/12/2022 17:15	Meio ambiente - Vento	143
16603710	1	IJAU - 16293	06/12/2022 06:18	06/12/2022 15:48	Meio ambiente - Vento	57
16603733	3	IJAU - 16293	06/12/2022 10:01	06/12/2022 16:07	Meio ambiente - Descarga Atmosférica	63
16603733	1	IJAU - 16293	06/12/2022 10:01	06/12/2022 14:28	Meio ambiente - Descarga Atmosférica	73
16602958	1	IJAU - 16293	06/12/2022 13:15	06/12/2022 17:31	Meio ambiente - Árvore ou Vegetação	11
16601858	2	IJAU - 16293	06/12/2022 10:00	06/12/2022 13:17	Meio ambiente - Árvore ou Vegetação	207
16601996	6	IJAU - 16293	06/12/2022 06:06	06/12/2022 14:16	Meio ambiente - Árvore ou Vegetação	9
16601996	4	IJAU - 16293	06/12/2022 06:06	06/12/2022 12:20	Meio ambiente - Árvore ou Vegetação	3
16601996	3	IJAU - 16293	06/12/2022 06:06	06/12/2022 12:20	Meio ambiente - Árvore ou Vegetação	1
16601996	2	IJAU - 16293	06/12/2022 06:06	06/12/2022 11:53	Meio ambiente - Árvore ou Vegetação	18
16601996	1	IJAU - 16293	06/12/2022 06:06	06/12/2022 11:53	Meio ambiente - Árvore ou Vegetação	5
16601950	1	IJAU - 16293	06/12/2022 09:51	06/12/2022 13:45	Meio ambiente - Árvore ou Vegetação	48
16601831	1	IJAU - 16293	06/12/2022 09:33	06/12/2022 13:07	Meio ambiente - Árvore ou Vegetação	190
16602152	1	IJAU - 16293	06/12/2022 09:09	06/12/2022 14:29	Meio ambiente - Descarga Atmosférica	2
16606661	1	IJAU - 16293	07/12/2022 19:02	07/12/2022 21:08	Meio ambiente - Descarga Atmosférica	2
16604755	2	IJAU - 16293	07/12/2022 06:45	07/12/2022 11:31	Meio ambiente - Árvore ou Vegetação	9
16606541	1	IJAU - 16293	07/12/2022 16:51	07/12/2022 20:30	Meio ambiente - Árvore ou Vegetação	9
16607679	1	IJAU - 16293	07/12/2022 12:45	08/12/2022 10:43	Meio ambiente - Árvore ou Vegetação	1
16606823	2	IJAU - 16293	07/12/2022 06:39	07/12/2022 12:26	Meio ambiente - Vento	1
16606823	1	IJAU - 16293	07/12/2022 06:39	07/12/2022 12:26	Meio ambiente - Vento	35
16604876	1	IJAU - 16293	07/12/2022 09:50	07/12/2022 13:18	Meio ambiente - Árvore ou Vegetação	5
16605358	1	IJAU - 16293	07/12/2022 07:54	07/12/2022 15:16	Meio ambiente - Descarga Atmosférica	21
16605610	1	IJAU - 16293	07/12/2022 07:31	07/12/2022 16:08	Meio ambiente - Árvore ou Vegetação	27
16608917	1	IJAU - 16293	07/12/2022 09:01	08/12/2022 15:00	Meio ambiente - Árvore ou Vegetação	49
16600859	1	ILI - 16291	05/12/2022 21:23	06/12/2022 00:55	Meio ambiente - Árvore ou Vegetação	1
16600500	1	ILI - 16291	05/12/2022 18:08	05/12/2022 20:40	Meio ambiente - Descarga Atmosférica	1
16606861	3	ILI - 16291	06/12/2022 12:16	07/12/2022 19:29	Meio ambiente - Árvore ou Vegetação	36
16601540	2	ILI - 16291	06/12/2022 05:47	06/12/2022 11:12	Meio ambiente - Árvore ou Vegetação	37
16606861	1	ILI - 16291	06/12/2022 12:16	07/12/2022 16:14	Meio ambiente - Árvore ou Vegetação	1
16603739	1	ILI - 16291	06/12/2022 16:06	06/12/2022 22:02	Meio ambiente - Árvore ou Vegetação	1
16604029	2	ILI - 16291	06/12/2022 08:30	06/12/2022 18:04	Meio ambiente - Árvore ou Vegetação	56
16604029	1	ILI - 16291	06/12/2022 08:30	06/12/2022 15:52	Meio ambiente - Árvore ou Vegetação	18
16606499	1	ILI - 16291	07/12/2022 13:53	07/12/2022 20:16	Meio ambiente - Descarga Atmosférica	4
16606930	1	ILI - 16291	07/12/2022 14:58	07/12/2022 22:53	Meio ambiente - Descarga Atmosférica	3
16605564	1	ILI - 16291	07/12/2022 13:30	07/12/2022 15:54	Meio ambiente - Árvore ou Vegetação	1
16606612	1	ILI - 16291	07/12/2022 06:05	07/12/2022 20:54	Meio ambiente - Árvore ou Vegetação	1
16601086	1	INPD - 15316	05/12/2022 11:31	06/12/2022 08:40	Não classificada	1
16600201	1	INPD - 15316	05/12/2022 15:05	05/12/2022 18:56	Não classificada	17
16599705	1	INPD - 15316	05/12/2022 12:33	05/12/2022 15:48	Não classificada	2
16599859	1	INPD - 15316	05/12/2022 12:22	05/12/2022 16:28	Não classificada	33
16723779	1	INPD - 15316	05/12/2022 11:04	05/12/2022 18:31	Não classificada	6
16602344	1	INPD - 15316	06/12/2022 08:34	06/12/2022 15:01	Não classificada	1
16603894	7	INPD - 15316	06/12/2022 21:55	06/12/2022 22:05	Meio ambiente - Árvore ou Vegetação	1552
16603894	8	INPD - 15316	06/12/2022 21:55	06/12/2022 22:05	Meio ambiente - Árvore ou Vegetação	138
16604748	1	INPD - 15316	06/12/2022 20:58	07/12/2022 11:29	Meio ambiente - Descarga Atmosférica	1
16603892	1	INPD - 15316	06/12/2022 15:30	06/12/2022 23:27	Meio ambiente - Árvore ou Vegetação	77
16604747	3	INPD - 15316	06/12/2022 18:44	07/12/2022 11:27	Não classificada	1
16604747	1	INPD - 15316	06/12/2022 18:44	07/12/2022 11:27	Não classificada	6

16603044	1	INPD - 15316	06/12/2022 15:40	06/12/2022 17:45	Meio ambiente - Árvore ou Vegetação	1
16603895	1	INPD - 15316	06/12/2022 22:11	06/12/2022 23:27	Meio ambiente - Árvore ou Vegetação	4
16603894	12	INPD - 15316	06/12/2022 21:55	06/12/2022 23:27	Meio ambiente - Árvore ou Vegetação	480
16603894	11	INPD - 15316	06/12/2022 21:55	06/12/2022 23:27	Meio ambiente - Árvore ou Vegetação	104
16603894	10	INPD - 15316	06/12/2022 21:55	06/12/2022 23:27	Meio ambiente - Árvore ou Vegetação	6
16603894	9	INPD - 15316	06/12/2022 21:55	06/12/2022 23:27	Meio ambiente - Árvore ou Vegetação	10
16603894	6	INPD - 15316	06/12/2022 21:55	06/12/2022 22:05	Meio ambiente - Árvore ou Vegetação	408
16603894	5	INPD - 15316	06/12/2022 21:55	06/12/2022 22:05	Meio ambiente - Árvore ou Vegetação	65
16603894	4	INPD - 15316	06/12/2022 21:55	06/12/2022 22:05	Meio ambiente - Árvore ou Vegetação	1198
16603894	3	INPD - 15316	06/12/2022 21:55	06/12/2022 22:05	Meio ambiente - Árvore ou Vegetação	33
16603894	1	INPD - 15316	06/12/2022 21:55	06/12/2022 22:05	Meio ambiente - Árvore ou Vegetação	65
16603893	3	INPD - 15316	06/12/2022 17:17	06/12/2022 23:27	Meio ambiente - Árvore ou Vegetação	40
16603893	2	INPD - 15316	06/12/2022 17:17	06/12/2022 23:27	Meio ambiente - Árvore ou Vegetação	157
16603893	1	INPD - 15316	06/12/2022 17:17	06/12/2022 23:27	Meio ambiente - Árvore ou Vegetação	1
16603891	2	INPD - 15316	06/12/2022 06:58	06/12/2022 23:27	Meio ambiente - Árvore ou Vegetação	130
16603891	1	INPD - 15316	06/12/2022 06:58	06/12/2022 23:27	Meio ambiente - Árvore ou Vegetação	1
16602369	1	INPD - 15316	06/12/2022 12:55	06/12/2022 15:01	Não classificada	1
16602229	1	INPD - 15316	06/12/2022 12:28	06/12/2022 14:36	Não classificada	1
16602685	1	INPD - 15316	06/12/2022 09:39	06/12/2022 16:23	Não classificada	71
16605683	2	INPD - 15316	07/12/2022 12:26	07/12/2022 16:22	Meio ambiente - Descarga Atmosférica	8
16605683	1	INPD - 15316	07/12/2022 12:26	07/12/2022 16:22	Meio ambiente - Descarga Atmosférica	1
16605250	1	INPD - 15316	07/12/2022 11:14	07/12/2022 14:44	Meio ambiente - Vento	78
16605729	1	INPD - 15316	07/12/2022 09:24	07/12/2022 16:28	Meio ambiente - Descarga Atmosférica	1
16605660	1	INPD - 15316	07/12/2022 05:58	07/12/2022 16:13	Meio ambiente - Descarga Atmosférica	2
16604439	1	INPD - 15316	07/12/2022 05:29	07/12/2022 09:51	Não classificada	2
16611120	1	INPD - 15316	08/12/2022 19:52	09/12/2022 09:23	Meio ambiente - Descarga Atmosférica	1
16609609	1	INPD - 15316	08/12/2022 12:16	08/12/2022 17:30	Meio ambiente - Descarga Atmosférica	3
16699948	3	INPD - 15316	08/12/2022 12:39	08/12/2022 18:54	Meio ambiente - Descarga Atmosférica	2
16609558	1	INPD - 15316	08/12/2022 14:55	08/12/2022 17:08	Meio ambiente - Descarga Atmosférica	1
16699948	1	INPD - 15316	08/12/2022 12:39	08/12/2022 18:54	Meio ambiente - Descarga Atmosférica	7
16610341	1	INPD - 15316	08/12/2022 18:14	08/12/2022 20:37	Meio ambiente - Descarga Atmosférica	1
16616080	1	IOM - 15315	07/12/2022 08:32	07/12/2022 11:43	Meio ambiente - Descarga Atmosférica	1
16615485	1	IOM - 15315	08/12/2022 19:16	10/12/2022 17:53	Não classificada	3
16610573	1	IOM - 15315	08/12/2022 16:53	08/12/2022 22:44	Meio ambiente - Árvore ou Vegetação	8
16612919	1	IOM - 15315	08/12/2022 18:14	09/12/2022 20:02	Meio ambiente - Descarga Atmosférica	2
16613770	1	IOM - 15315	08/12/2022 12:29	10/12/2022 09:25	Meio ambiente - Descarga Atmosférica	2
16666313	3	IOM - 15315	08/12/2022 08:12	08/12/2022 12:10	Meio ambiente - Descarga Atmosférica	100
16666313	2	IOM - 15315	08/12/2022 08:12	08/12/2022 09:37	Meio ambiente - Descarga Atmosférica	7
16666313	1	IOM - 15315	08/12/2022 08:12	08/12/2022 09:37	Meio ambiente - Descarga Atmosférica	1852
16611724	1	IOM - 15315	08/12/2022 16:34	09/12/2022 12:49	Meio ambiente - Vento	5
16611409	1	IOM - 15315	08/12/2022 13:45	09/12/2022 11:04	Meio ambiente - Descarga Atmosférica	21
16604962	1	IPC - 15314	07/12/2022 10:40	07/12/2022 13:37	Meio ambiente - Descarga Atmosférica	1
16605529	1	IPC - 15314	07/12/2022 08:03	07/12/2022 15:52	Meio ambiente - Descarga Atmosférica	1
16605937	1	IRBD - 15313	07/12/2022 13:34	07/12/2022 17:09	Meio ambiente - Descarga Atmosférica	20
16614870	1	IRBD - 15313	08/12/2022 19:41	10/12/2022 15:02	Não classificada	2
16614702	1	IRBD - 15313	08/12/2022 17:49	10/12/2022 14:28	Não classificada	3
16611502	1	IRBD - 15313	08/12/2022 17:24	09/12/2022 11:17	Meio ambiente - Descarga Atmosférica	8
16600759	1	IRO - 15312	05/12/2022 20:26	05/12/2022 22:48	Não classificada	140
16599590	1	IRO - 15312	05/12/2022 13:20	05/12/2022 14:58	Meio ambiente - Descarga Atmosférica	97
16600293	1	IRO - 15312	05/12/2022 16:24	05/12/2022 19:31	Meio ambiente - Descarga Atmosférica	1
16601618	1	IRO - 15312	05/12/2022 11:40	06/12/2022 11:39	Meio ambiente - Descarga Atmosférica	1
16601497	1	IRO - 15312	06/12/2022 06:50	06/12/2022 10:34	Meio ambiente - Descarga Atmosférica	1
16604657	1	IRO - 15312	06/12/2022 22:27	07/12/2022 11:05	Meio ambiente - Árvore ou Vegetação	13
16605863	1	IRO - 15312	06/12/2022 21:45	07/12/2022 16:57	Meio ambiente - Descarga Atmosférica	1
16603509	2	IRO - 15312	06/12/2022 16:20	06/12/2022 20:28	Meio ambiente - Descarga Atmosférica	4
16603509	1	IRO - 15312	06/12/2022 16:20	06/12/2022 20:28	Meio ambiente - Descarga Atmosférica	9
16603402	1	IRO - 15312	06/12/2022 12:14	06/12/2022 19:47	Não classificada	12
16601601	1	IRO - 15312	06/12/2022 08:56	06/12/2022 11:30	Meio ambiente - Descarga Atmosférica	1
16606114	1	IRO - 15312	07/12/2022 14:22	07/12/2022 18:00	Não classificada	1

16606114	2	IRO - 15312	07/12/2022 14:22	07/12/2022 18:00	Não classificada	95
16616070	1	IRO - 15312	07/12/2022 08:13	07/12/2022 12:20	Meio ambiente - Árvore ou Vegetação	1
16600927	3	ITDD - 16294	05/12/2022 14:39	05/12/2022 14:42	Não classificada	4
16600927	4	ITDD - 16294	05/12/2022 14:39	05/12/2022 14:42	Não classificada	2
16667864	7	ITDD - 16294	05/12/2022 20:06	05/12/2022 20:22	Meio ambiente - Árvore ou Vegetação	561
16601187	1	ITDD - 16294	05/12/2022 18:57	06/12/2022 09:09	Meio ambiente - Descarga Atmosférica	5
16667863	8	ITDD - 16294	05/12/2022 19:44	05/12/2022 23:29	Meio ambiente - Árvore ou Vegetação	336
16667865	1	ITDD - 16294	05/12/2022 23:35	05/12/2022 23:43	Meio ambiente - Árvore ou Vegetação	167
16667864	13	ITDD - 16294	05/12/2022 20:06	05/12/2022 21:28	Meio ambiente - Árvore ou Vegetação	41
16667864	4	ITDD - 16294	05/12/2022 20:06	05/12/2022 20:22	Meio ambiente - Árvore ou Vegetação	4
16667864	2	ITDD - 16294	05/12/2022 20:06	05/12/2022 20:22	Meio ambiente - Árvore ou Vegetação	2650
16667863	7	ITDD - 16294	05/12/2022 19:44	05/12/2022 21:30	Meio ambiente - Árvore ou Vegetação	167
16667863	3	ITDD - 16294	05/12/2022 19:44	05/12/2022 19:51	Meio ambiente - Árvore ou Vegetação	3
16600931	1	ITDD - 16294	05/12/2022 18:51	06/12/2022 06:53	Meio ambiente - Descarga Atmosférica	3
16602047	1	ITDD - 16294	05/12/2022 20:24	06/12/2022 14:10	Meio ambiente - Descarga Atmosférica	1
16600929	1	ITDD - 16294	05/12/2022 14:39	05/12/2022 19:01	Não classificada	6
16600878	1	ITDD - 16294	05/12/2022 15:53	06/12/2022 01:31	Não classificada	46
16602138	1	ITDD - 16294	05/12/2022 20:35	06/12/2022 14:31	Meio ambiente - Descarga Atmosférica	2
16600929	3	ITDD - 16294	05/12/2022 14:39	05/12/2022 19:01	Não classificada	39
16600929	2	ITDD - 16294	05/12/2022 14:39	05/12/2022 19:01	Não classificada	47
16600928	1	ITDD - 16294	05/12/2022 14:39	05/12/2022 19:01	Não classificada	16
16600927	2	ITDD - 16294	05/12/2022 14:39	05/12/2022 14:42	Não classificada	2486
16600927	1	ITDD - 16294	05/12/2022 14:39	05/12/2022 14:42	Não classificada	2
16667863	6	ITDD - 16294	05/12/2022 19:44	05/12/2022 21:12	Meio ambiente - Árvore ou Vegetação	318
16667864	3	ITDD - 16294	05/12/2022 20:06	05/12/2022 20:22	Meio ambiente - Árvore ou Vegetação	1180
16667864	1	ITDD - 16294	05/12/2022 20:06	05/12/2022 20:22	Meio ambiente - Árvore ou Vegetação	2
16667864	9	ITDD - 16294	05/12/2022 20:06	05/12/2022 20:58	Meio ambiente - Árvore ou Vegetação	43
16667864	6	ITDD - 16294	05/12/2022 20:06	05/12/2022 20:22	Meio ambiente - Árvore ou Vegetação	4
16667864	5	ITDD - 16294	05/12/2022 20:06	05/12/2022 20:22	Meio ambiente - Árvore ou Vegetação	224
16667864	14	ITDD - 16294	05/12/2022 20:06	05/12/2022 21:28	Meio ambiente - Árvore ou Vegetação	17
16667863	5	ITDD - 16294	05/12/2022 19:44	05/12/2022 19:51	Meio ambiente - Árvore ou Vegetação	17
16667864	12	ITDD - 16294	05/12/2022 20:06	05/12/2022 21:28	Meio ambiente - Árvore ou Vegetação	3
16667863	9	ITDD - 16294	05/12/2022 19:44	06/12/2022 11:15	Meio ambiente - Árvore ou Vegetação	19
16600930	1	ITDD - 16294	05/12/2022 20:05	05/12/2022 20:10	Não classificada	70
16667864	10	ITDD - 16294	05/12/2022 20:06	05/12/2022 21:28	Meio ambiente - Árvore ou Vegetação	249
16667863	4	ITDD - 16294	05/12/2022 19:44	05/12/2022 19:51	Meio ambiente - Árvore ou Vegetação	41
16667863	2	ITDD - 16294	05/12/2022 19:44	05/12/2022 19:51	Meio ambiente - Árvore ou Vegetação	1234
16667864	8	ITDD - 16294	05/12/2022 20:06	05/12/2022 20:58	Meio ambiente - Árvore ou Vegetação	2883
16667864	11	ITDD - 16294	05/12/2022 20:06	05/12/2022 21:28	Meio ambiente - Árvore ou Vegetação	1234
16667863	1	ITDD - 16294	05/12/2022 19:44	05/12/2022 19:51	Meio ambiente - Árvore ou Vegetação	249
16601989	1	ITDD - 16294	06/12/2022 08:12	06/12/2022 13:49	Meio ambiente - Descarga Atmosférica	2
16601544	1	ITDD - 16294	06/12/2022 07:30	06/12/2022 11:19	Meio ambiente - Descarga Atmosférica	2
16685040	2	ITDD - 16294	06/12/2022 15:37	06/12/2022 22:29	Meio ambiente - Árvore ou Vegetação	1
16685040	4	ITDD - 16294	06/12/2022 15:37	06/12/2022 22:29	Meio ambiente - Árvore ou Vegetação	4
16604109	1	ITDD - 16294	06/12/2022 21:18	07/12/2022 07:48	Meio ambiente - Árvore ou Vegetação	5
16733194	1	ITDD - 16294	06/12/2022 19:43	06/12/2022 21:24	Meio ambiente - Vento	12
16603989	1	ITDD - 16294	06/12/2022 19:28	06/12/2022 23:46	Meio ambiente - Árvore ou Vegetação	20
16603987	1	ITDD - 16294	06/12/2022 19:20	07/12/2022 00:02	Meio ambiente - Árvore ou Vegetação	42
16651874	1	ITDD - 16294	06/12/2022 15:56	06/12/2022 22:33	Meio ambiente - Descarga Atmosférica	2
16602931	1	ITDD - 16294	06/12/2022 15:49	06/12/2022 17:13	Meio ambiente - Vento	36
16685040	5	ITDD - 16294	06/12/2022 15:37	07/12/2022 15:20	Meio ambiente - Árvore ou Vegetação	9
16685040	1	ITDD - 16294	06/12/2022 15:37	06/12/2022 22:29	Meio ambiente - Árvore ou Vegetação	2
16685039	4	ITDD - 16294	06/12/2022 15:31	06/12/2022 15:45	Meio ambiente - Árvore ou Vegetação	56
16685039	3	ITDD - 16294	06/12/2022 15:31	06/12/2022 15:45	Meio ambiente - Árvore ou Vegetação	4
16685039	2	ITDD - 16294	06/12/2022 15:31	06/12/2022 15:45	Meio ambiente - Árvore ou Vegetação	2528
16685039	1	ITDD - 16294	06/12/2022 15:31	06/12/2022 15:45	Meio ambiente - Árvore ou Vegetação	8
16603849	4	ITDD - 16294	06/12/2022 10:58	06/12/2022 18:00	Meio ambiente - Vento	43
16603849	3	ITDD - 16294	06/12/2022 10:58	06/12/2022 18:00	Meio ambiente - Vento	157
16603849	2	ITDD - 16294	06/12/2022 10:58	06/12/2022 15:38	Meio ambiente - Vento	43

16603849	1	ITDD - 16294	06/12/2022 10:58	06/12/2022 14:25	Meio ambiente - Vento	215
16608240	3	ITDD - 16294	06/12/2022 11:59	08/12/2022 13:10	Meio ambiente - Árvore ou Vegetação	6
16608240	2	ITDD - 16294	06/12/2022 11:59	06/12/2022 13:17	Meio ambiente - Árvore ou Vegetação	84
16608240	1	ITDD - 16294	06/12/2022 11:59	06/12/2022 13:17	Meio ambiente - Árvore ou Vegetação	2
16685040	3	ITDD - 16294	06/12/2022 15:37	06/12/2022 22:29	Meio ambiente - Árvore ou Vegetação	1560
16601674	1	ITDD - 16294	06/12/2022 09:33	06/12/2022 11:57	Não classificada	1
16606545	1	ITDD - 16294	07/12/2022 17:00	07/12/2022 20:22	Meio ambiente - Vento	32
16606545	2	ITDD - 16294	07/12/2022 17:00	07/12/2022 20:22	Meio ambiente - Vento	3
16608245	1	ITDD - 16294	07/12/2022 15:58	08/12/2022 13:07	Meio ambiente - Árvore ou Vegetação	51
16605811	1	ITDD - 16294	07/12/2022 12:25	07/12/2022 16:38	Meio ambiente - Árvore ou Vegetação	84
16605485	4	ITDD - 16294	07/12/2022 12:05	07/12/2022 15:40	Meio ambiente - Descarga Atmosférica	9
16605485	3	ITDD - 16294	07/12/2022 12:05	07/12/2022 15:40	Meio ambiente - Descarga Atmosférica	41
16605485	2	ITDD - 16294	07/12/2022 12:05	07/12/2022 15:40	Meio ambiente - Descarga Atmosférica	3
16605485	1	ITDD - 16294	07/12/2022 12:05	07/12/2022 15:40	Meio ambiente - Descarga Atmosférica	241
16616133	1	ITDD - 16294	07/12/2022 10:47	07/12/2022 12:15	Meio ambiente - Árvore ou Vegetação	20
16604877	1	ITDD - 16294	07/12/2022 10:24	07/12/2022 13:19	Não classificada	19
16604438	1	ITDD - 16294	07/12/2022 05:24	07/12/2022 09:55	Meio ambiente - Descarga Atmosférica	113
16685041	4	ITDD - 16294	07/12/2022 11:35	07/12/2022 15:33	Meio ambiente - Árvore ou Vegetação	4
16685041	3	ITDD - 16294	07/12/2022 11:35	07/12/2022 15:33	Meio ambiente - Árvore ou Vegetação	1061
16685041	2	ITDD - 16294	07/12/2022 11:35	07/12/2022 15:33	Meio ambiente - Árvore ou Vegetação	1
16685041	1	ITDD - 16294	07/12/2022 11:35	07/12/2022 15:33	Meio ambiente - Árvore ou Vegetação	2
16600591	1	ITMU - 15310	05/12/2022 14:02	05/12/2022 21:25	Meio ambiente - Descarga Atmosférica	1
16602137	1	ITMU - 15310	05/12/2022 17:05	06/12/2022 14:30	Meio ambiente - Descarga Atmosférica	1
16601389	1	ITMU - 15310	05/12/2022 09:53	06/12/2022 10:07	Meio ambiente - Descarga Atmosférica	1
16600671	1	ITMU - 15310	05/12/2022 14:18	05/12/2022 22:08	Meio ambiente - Descarga Atmosférica	1
16604942	1	ITMU - 15310	05/12/2022 21:28	06/12/2022 11:49	Não classificada	1
16602622	1	ITMU - 15310	06/12/2022 08:26	06/12/2022 16:09	Meio ambiente - Descarga Atmosférica	2
16603178	1	ITMU - 15310	06/12/2022 07:38	06/12/2022 18:28	Meio ambiente - Descarga Atmosférica	1
16739633	2	ITMU - 15310	06/12/2022 07:23	06/12/2022 11:36	Não classificada	3
16739633	1	ITMU - 15310	06/12/2022 07:23	06/12/2022 11:36	Não classificada	2
16674503	8	ITMU - 15310	06/12/2022 18:40	07/12/2022 00:26	Não classificada	2
16604092	1	ITMU - 15310	06/12/2022 20:22	07/12/2022 07:38	Meio ambiente - Descarga Atmosférica	1
16603982	1	ITMU - 15310	06/12/2022 18:41	06/12/2022 20:52	Meio ambiente - Descarga Atmosférica	21
16674503	9	ITMU - 15310	06/12/2022 18:40	07/12/2022 17:02	Não classificada	24
16674503	7	ITMU - 15310	06/12/2022 18:40	06/12/2022 23:49	Não classificada	1
16674503	6	ITMU - 15310	06/12/2022 18:40	06/12/2022 22:53	Não classificada	28
16674503	5	ITMU - 15310	06/12/2022 18:40	06/12/2022 18:55	Não classificada	82
16674503	4	ITMU - 15310	06/12/2022 18:40	06/12/2022 18:55	Não classificada	46
16674503	3	ITMU - 15310	06/12/2022 18:40	06/12/2022 18:55	Não classificada	73
16674503	2	ITMU - 15310	06/12/2022 18:40	06/12/2022 18:55	Não classificada	7
16674503	1	ITMU - 15310	06/12/2022 18:40	06/12/2022 18:44	Não classificada	812
16606334	1	ITMU - 15310	06/12/2022 15:31	07/12/2022 19:18	Meio ambiente - Descarga Atmosférica	1
16607353	1	ITMU - 15310	07/12/2022 19:48	08/12/2022 09:15	Não classificada	6
16607353	2	ITMU - 15310	07/12/2022 19:48	08/12/2022 09:15	Não classificada	34
16606307	1	ITMU - 15310	07/12/2022 07:34	07/12/2022 19:09	Meio ambiente - Descarga Atmosférica	1
16604208	2	ITMU - 15310	07/12/2022 06:00	07/12/2022 08:35	Meio ambiente - Descarga Atmosférica	34
16604208	1	ITMU - 15310	07/12/2022 06:00	07/12/2022 08:35	Meio ambiente - Descarga Atmosférica	6
16609722	1	ITMU - 15310	08/12/2022 16:01	08/12/2022 18:01	Meio ambiente - Descarga Atmosférica	1
16607612	2	ITMU - 15310	08/12/2022 09:17	08/12/2022 10:17	Meio ambiente - Descarga Atmosférica	34
16607612	1	ITMU - 15310	08/12/2022 09:17	08/12/2022 10:17	Meio ambiente - Descarga Atmosférica	6
16602263	1	ITT - 15654	05/12/2022 12:38	06/12/2022 15:21	Meio ambiente - Árvore ou Vegetação	1
16600013	2	ITT - 15654	05/12/2022 13:24	05/12/2022 17:34	Meio ambiente - Descarga Atmosférica	19
16600013	1	ITT - 15654	05/12/2022 13:24	05/12/2022 17:34	Meio ambiente - Descarga Atmosférica	1
16602306	1	ITT - 15654	06/12/2022 12:16	06/12/2022 14:59	Meio ambiente - Árvore ou Vegetação	3
16601876	1	ITT - 15654	06/12/2022 11:34	06/12/2022 12:46	Meio ambiente - Árvore ou Vegetação	87
16604735	1	ITT - 15654	07/12/2022 09:59	07/12/2022 11:19	Meio ambiente - Árvore ou Vegetação	24
16616093	1	ITT - 15654	07/12/2022 09:12	07/12/2022 12:05	Meio ambiente - Árvore ou Vegetação	1
16599949	1	IUAU - 15309	05/12/2022 15:53	05/12/2022 17:06	Meio ambiente - Descarga Atmosférica	1
16601719	1	IUAU - 15309	06/12/2022 08:15	06/12/2022 12:15	Meio ambiente - Descarga Atmosférica	4

16603677	1	IUAU - 15309	06/12/2022 18:01	06/12/2022 21:28	Meio ambiente - Vento	1
16602492	1	IUAU - 15309	06/12/2022 13:36	06/12/2022 15:33	Meio ambiente - Descarga Atmosférica	2
16607040	2	IUAU - 15309	07/12/2022 16:26	08/12/2022 00:12	Meio ambiente - Descarga Atmosférica	15
16607040	1	IUAU - 15309	07/12/2022 16:26	08/12/2022 00:12	Meio ambiente - Descarga Atmosférica	14
16606843	1	IUAU - 15309	07/12/2022 18:17	07/12/2022 22:10	Meio ambiente - Vento	1
16604916	1	IUAU - 15309	07/12/2022 09:41	07/12/2022 13:31	Meio ambiente - Descarga Atmosférica	1
16604533	2	IUAU - 15309	07/12/2022 06:21	07/12/2022 10:17	Meio ambiente - Vento	15
16604533	1	IUAU - 15309	07/12/2022 06:21	07/12/2022 10:17	Meio ambiente - Vento	14
16607971	1	IUAU - 15309	08/12/2022 09:12	08/12/2022 11:37	Meio ambiente - Descarga Atmosférica	2
16609801	1	IUAU - 15309	08/12/2022 16:45	08/12/2022 18:23	Não classificada	35
16607411	1	IUAU - 15309	08/12/2022 06:41	08/12/2022 09:24	Meio ambiente - Descarga Atmosférica	5
16610238	1	IUAU - 15309	08/12/2022 14:47	08/12/2022 21:07	Meio ambiente - Descarga Atmosférica	1
16599664	1	JBT - 16295	05/12/2022 12:35	05/12/2022 15:37	Não classificada	1
16602343	1	JBT - 16295	06/12/2022 08:04	06/12/2022 15:04	Meio ambiente - Vento	1
16601980	1	JBT - 16295	06/12/2022 07:52	06/12/2022 13:58	Não classificada	21
16607061	1	JBT - 16295	07/12/2022 18:45	08/12/2022 00:28	Meio ambiente - Árvore ou Vegetação	1
16722926	1	JDN - 16298	05/12/2022 19:06	06/12/2022 11:22	Não classificada	1
16601619	1	JDN - 16298	05/12/2022 17:12	06/12/2022 11:45	Meio ambiente - Descarga Atmosférica	1
16601620	1	JDN - 16298	05/12/2022 17:55	06/12/2022 11:42	Meio ambiente - Descarga Atmosférica	1
16602947	1	JDN - 16298	06/12/2022 07:54	06/12/2022 17:32	Meio ambiente - Descarga Atmosférica	2
16601607	1	JDN - 16298	06/12/2022 09:51	06/12/2022 11:33	Meio ambiente - Descarga Atmosférica	1
16607485	2	JDN - 16298	07/12/2022 14:56	08/12/2022 09:57	Não classificada	8
16607485	1	JDN - 16298	07/12/2022 14:56	08/12/2022 09:57	Não classificada	1
16605121	1	JDN - 16298	07/12/2022 11:09	07/12/2022 14:23	Meio ambiente - Descarga Atmosférica	1
16606283	1	JDN - 16298	07/12/2022 10:52	07/12/2022 19:00	Meio ambiente - Descarga Atmosférica	2
16606065	1	JDN - 16298	07/12/2022 08:45	07/12/2022 16:20	Meio ambiente - Árvore ou Vegetação	3
16605611	1	JDN - 16298	07/12/2022 07:51	07/12/2022 15:55	Meio ambiente - Descarga Atmosférica	1
16605041	1	JDN - 16298	07/12/2022 08:24	07/12/2022 14:07	Meio ambiente - Descarga Atmosférica	1
16612102	1	JDN - 16298	08/12/2022 15:39	09/12/2022 15:34	Meio ambiente - Descarga Atmosférica	1
16598990	1	JFAD - 16300	05/12/2022 11:29	05/12/2022 12:39	Meio ambiente - Vento	1
16600735	1	JFAD - 16300	05/12/2022 21:12	05/12/2022 22:56	Meio ambiente - Árvore ou Vegetação	2
16600734	1	JFAD - 16300	05/12/2022 17:45	05/12/2022 22:56	Meio ambiente - Árvore ou Vegetação	1
16603623	1	JFAD - 16300	06/12/2022 19:36	06/12/2022 21:09	Meio ambiente - Árvore ou Vegetação	2
16601565	1	JFAD - 16300	06/12/2022 09:35	06/12/2022 10:53	Meio ambiente - Descarga Atmosférica	1
16601556	1	JFAD - 16300	06/12/2022 09:04	06/12/2022 11:16	Meio ambiente - Descarga Atmosférica	67
16616115	1	JFAD - 16300	07/12/2022 10:05	07/12/2022 10:10	Meio ambiente - Árvore ou Vegetação	1351
16616116	1	JFAD - 16300	07/12/2022 10:08	07/12/2022 11:39	Meio ambiente - Árvore ou Vegetação	93
16616115	3	JFAD - 16300	07/12/2022 10:05	07/12/2022 11:22	Meio ambiente - Árvore ou Vegetação	872
16616115	2	JFAD - 16300	07/12/2022 10:05	07/12/2022 10:24	Meio ambiente - Árvore ou Vegetação	600
16604503	1	JFAD - 16300	07/12/2022 08:49	07/12/2022 10:12	Meio ambiente - Árvore ou Vegetação	623
16616115	4	JFAD - 16300	07/12/2022 10:05	07/12/2022 11:22	Meio ambiente - Árvore ou Vegetação	42
16603023	1	JFAO - 16302	06/12/2022 18:16	06/12/2022 18:19	Meio ambiente - Árvore ou Vegetação	227
16603022	1	JFAO - 16302	06/12/2022 14:24	06/12/2022 16:15	Meio ambiente - Árvore ou Vegetação	16
16603021	1	JFAO - 16302	06/12/2022 10:03	06/12/2022 10:07	Meio ambiente - Árvore ou Vegetação	227
16604479	1	JFAO - 16302	06/12/2022 23:33	07/12/2022 10:06	Meio ambiente - Vento	6
16603166	1	JFAO - 16302	06/12/2022 16:37	06/12/2022 18:19	Meio ambiente - Descarga Atmosférica	2
16716049	1	JFAO - 16302	07/12/2022 10:12	07/12/2022 10:58	Meio ambiente - Vento	3
16616108	1	JFAO - 16302	07/12/2022 09:49	07/12/2022 11:36	Meio ambiente - Vento	1
16604135	1	JFAQ - 16301	07/12/2022 04:43	07/12/2022 07:57	Meio ambiente - Vento	21
16600622	1	JFAU - 16299	05/12/2022 18:28	05/12/2022 21:45	Meio ambiente - Descarga Atmosférica	1
16602049	1	JFAU - 16299	05/12/2022 20:28	06/12/2022 13:48	Meio ambiente - Descarga Atmosférica	1
16600678	1	JFAU - 16299	05/12/2022 18:07	05/12/2022 22:10	Meio ambiente - Descarga Atmosférica	1
16600065	1	JFAU - 16299	05/12/2022 16:24	05/12/2022 18:00	Meio ambiente - Descarga Atmosférica	10
16599762	1	JFAU - 16299	05/12/2022 13:28	05/12/2022 15:58	Não classificada	1
16600570	1	JFAU - 16299	05/12/2022 17:11	05/12/2022 21:23	Meio ambiente - Descarga Atmosférica	1
16603603	1	JFAU - 16299	05/12/2022 19:57	06/12/2022 21:11	Meio ambiente - Descarga Atmosférica	1
16602457	1	JFAU - 16299	06/12/2022 07:24	06/12/2022 15:33	Meio ambiente - Descarga Atmosférica	8
16601949	1	JFAU - 16299	06/12/2022 09:31	06/12/2022 13:43	Meio ambiente - Árvore ou Vegetação	3
16604240	1	JFAU - 16299	06/12/2022 19:03	07/12/2022 07:57	Meio ambiente - Descarga Atmosférica	1

16603999	1	JFAU - 16299	06/12/2022 21:04	06/12/2022 23:51	Meio ambiente - Vento	35
16606142	1	JFAU - 16299	06/12/2022 19:48	07/12/2022 18:04	Meio ambiente - Descarga Atmosférica	1
16611915	1	JFAU - 16299	06/12/2022 18:11	06/12/2022 18:32	Meio ambiente - Árvore ou Vegetação	64
16611914	1	JFAU - 16299	06/12/2022 12:14	09/12/2022 14:57	Meio ambiente - Árvore ou Vegetação	1
16602777	1	JFAU - 16299	06/12/2022 16:03	06/12/2022 16:42	Meio ambiente - Descarga Atmosférica	1
16602111	1	JFAU - 16299	06/12/2022 12:33	06/12/2022 13:16	Meio ambiente - Descarga Atmosférica	1
16601960	1	JFAU - 16299	06/12/2022 11:26	06/12/2022 13:35	Meio ambiente - Descarga Atmosférica	6
16601755	1	JFAU - 16299	06/12/2022 10:19	06/12/2022 12:32	Não classificada	87
16614381	1	JFAU - 16299	06/12/2022 10:20	10/12/2022 13:02	Meio ambiente - Árvore ou Vegetação	2
16602158	1	JFAU - 16299	06/12/2022 10:00	06/12/2022 14:26	Meio ambiente - Descarga Atmosférica	1
16601525	1	JFAU - 16299	06/12/2022 09:38	06/12/2022 10:55	Meio ambiente - Vento	1
16604214	1	JFAU - 16299	07/12/2022 06:45	07/12/2022 08:45	Meio ambiente - Descarga Atmosférica	1
16605840	1	JFAU - 16299	07/12/2022 15:28	07/12/2022 16:38	Meio ambiente - Descarga Atmosférica	2
16605827	1	JFAU - 16299	07/12/2022 14:27	07/12/2022 16:49	Meio ambiente - Árvore ou Vegetação	1
16605229	1	JFAU - 16299	07/12/2022 10:18	07/12/2022 14:46	Meio ambiente - Descarga Atmosférica	64
16604843	1	JFAU - 16299	07/12/2022 11:24	07/12/2022 13:02	Meio ambiente - Descarga Atmosférica	151
16606194	1	JFAU - 16299	07/12/2022 10:56	07/12/2022 18:21	Meio ambiente - Descarga Atmosférica	4
16604919	1	JFAU - 16299	07/12/2022 10:43	07/12/2022 13:23	Meio ambiente - Descarga Atmosférica	1
16605001	1	JFAU - 16299	07/12/2022 09:38	07/12/2022 13:55	Meio ambiente - Descarga Atmosférica	1
16604625	1	JFAU - 16299	07/12/2022 08:56	07/12/2022 10:53	Meio ambiente - Descarga Atmosférica	14
16605790	1	JFAU - 16299	07/12/2022 08:09	07/12/2022 16:39	Meio ambiente - Árvore ou Vegetação	12
16611916	3	JFAU - 16299	07/12/2022 08:44	07/12/2022 11:53	Meio ambiente - Árvore ou Vegetação	4
16611916	2	JFAU - 16299	07/12/2022 08:44	07/12/2022 11:53	Meio ambiente - Árvore ou Vegetação	8
16611916	1	JFAU - 16299	07/12/2022 08:44	07/12/2022 11:53	Meio ambiente - Árvore ou Vegetação	6
16601491	1	JMLT - 15301	05/12/2022 20:34	06/12/2022 10:57	Não classificada	1
16599232	1	JMLT - 15301	05/12/2022 12:17	05/12/2022 13:46	Não classificada	40
16602461	1	JMLT - 15301	06/12/2022 13:07	06/12/2022 15:46	Meio ambiente - Árvore ou Vegetação	18
16602460	1	JMLT - 15301	06/12/2022 07:41	06/12/2022 15:46	Meio ambiente - Árvore ou Vegetação	3
16606523	1	JMLT - 15301	06/12/2022 21:53	07/12/2022 20:27	Não classificada	4
16604434	1	JMLT - 15301	06/12/2022 20:35	07/12/2022 09:57	Meio ambiente - Descarga Atmosférica	59
16730370	1	JMLT - 15301	06/12/2022 16:50	08/12/2022 15:00	Meio ambiente - Árvore ou Vegetação	1
16606139	1	JMLT - 15301	06/12/2022 16:20	07/12/2022 18:17	Meio ambiente - Árvore ou Vegetação	3
16607070	1	JMLT - 15301	07/12/2022 19:54	08/12/2022 00:21	Não classificada	272
16607123	1	JMLT - 15301	07/12/2022 20:23	08/12/2022 02:01	Meio ambiente - Descarga Atmosférica	26
16605264	1	JMLT - 15301	07/12/2022 13:18	07/12/2022 14:51	Meio ambiente - Descarga Atmosférica	1
16606148	3	JMLT - 15301	07/12/2022 05:11	07/12/2022 11:05	Meio ambiente - Árvore ou Vegetação	71
16606148	2	JMLT - 15301	07/12/2022 05:11	07/12/2022 09:42	Meio ambiente - Árvore ou Vegetação	103
16606148	1	JMLT - 15301	07/12/2022 05:11	07/12/2022 08:55	Meio ambiente - Árvore ou Vegetação	286
16609313	1	JMLT - 15301	08/12/2022 10:54	08/12/2022 16:31	Meio ambiente - Descarga Atmosférica	2
16720554	1	JMLT - 15301	08/12/2022 08:47	08/12/2022 10:28	Meio ambiente - Descarga Atmosférica	1
16608526	1	JMLT - 15301	08/12/2022 11:39	08/12/2022 14:08	Meio ambiente - Descarga Atmosférica	46
16609323	1	JMLT - 15301	08/12/2022 12:05	08/12/2022 16:35	Não classificada	1
16610209	2	JMLT - 15301	08/12/2022 10:25	08/12/2022 20:56	Meio ambiente - Descarga Atmosférica	104
16610209	1	JMLT - 15301	08/12/2022 10:25	08/12/2022 20:56	Meio ambiente - Descarga Atmosférica	89
16730371	1	JMLT - 15301	08/12/2022 13:00	08/12/2022 15:00	Meio ambiente - Árvore ou Vegetação	58
16601288	1	JNUQ - 15300	05/12/2022 19:09	06/12/2022 09:54	Meio ambiente - Descarga Atmosférica	1
16606363	1	JNUQ - 15300	07/12/2022 18:21	07/12/2022 19:21	Não classificada	32
16611197	1	JNUQ - 15300	08/12/2022 13:47	09/12/2022 10:06	Meio ambiente - Descarga Atmosférica	1
16609425	1	JNUQ - 15300	08/12/2022 08:44	08/12/2022 17:04	Não classificada	2
16600011	1	JNUT - 15299	05/12/2022 12:37	05/12/2022 17:43	Meio ambiente - Descarga Atmosférica	12
16606092	1	JNUT - 15299	06/12/2022 13:02	07/12/2022 16:05	Meio ambiente - Árvore ou Vegetação	34
16604366	1	JNUT - 15299	06/12/2022 17:57	07/12/2022 09:40	Não classificada	1
16602350	1	JNUT - 15299	06/12/2022 09:50	06/12/2022 15:03	Não classificada	1
16601493	1	JNUT - 15299	06/12/2022 06:02	06/12/2022 10:55	Meio ambiente - Descarga Atmosférica	2
16610260	1	JNUT - 15299	07/12/2022 18:29	07/12/2022 21:45	Meio ambiente - Árvore ou Vegetação	82
16610260	4	JNUT - 15299	07/12/2022 18:29	08/12/2022 17:28	Meio ambiente - Árvore ou Vegetação	2
16610260	3	JNUT - 15299	07/12/2022 18:29	08/12/2022 17:28	Meio ambiente - Árvore ou Vegetação	8
16610260	2	JNUT - 15299	07/12/2022 18:29	08/12/2022 10:00	Meio ambiente - Árvore ou Vegetação	10
16614068	1	JNUT - 15299	07/12/2022 17:54	10/12/2022 11:02	Meio ambiente - Descarga Atmosférica	2

16611508	1	JNUT - 15299	08/12/2022 20:37	09/12/2022 11:33	Não classificada	1
16612226	1	JNUT - 15299	08/12/2022 07:30	09/12/2022 16:06	Meio ambiente - Descarga Atmosférica	1
16611807	1	JNUT - 15299	08/12/2022 21:38	09/12/2022 13:32	Meio ambiente - Vento	16
16613768	1	JNUT - 15299	08/12/2022 07:53	10/12/2022 09:33	Meio ambiente - Descarga Atmosférica	1
16612717	1	JNUT - 15299	08/12/2022 07:42	09/12/2022 16:16	Meio ambiente - Descarga Atmosférica	1
16612189	1	JNUT - 15299	08/12/2022 21:21	09/12/2022 16:00	Meio ambiente - Descarga Atmosférica	1
16611303	2	JNUT - 15299	08/12/2022 20:36	09/12/2022 10:29	Não classificada	15
16611303	1	JNUT - 15299	08/12/2022 20:36	09/12/2022 10:29	Não classificada	3
16611507	2	JNUT - 15299	08/12/2022 20:25	09/12/2022 11:21	Não classificada	9
16611507	1	JNUT - 15299	08/12/2022 20:25	09/12/2022 11:21	Não classificada	5
16611607	1	JNUT - 15299	08/12/2022 20:01	09/12/2022 11:57	Meio ambiente - Descarga Atmosférica	13
16611505	2	JNUT - 15299	08/12/2022 19:12	09/12/2022 11:31	Meio ambiente - Descarga Atmosférica	3
16611505	1	JNUT - 15299	08/12/2022 19:12	09/12/2022 11:31	Meio ambiente - Descarga Atmosférica	18
16610291	1	JNUT - 15299	08/12/2022 16:55	08/12/2022 21:36	Não classificada	26
16612564	1	JNUT - 15299	08/12/2022 16:06	09/12/2022 17:43	Meio ambiente - Descarga Atmosférica	1
16611108	1	JNUT - 15299	08/12/2022 16:01	09/12/2022 09:39	Não classificada	8
16610437	1	JNUT - 15299	08/12/2022 07:25	08/12/2022 19:04	Meio ambiente - Árvore ou Vegetação	1
16612183	1	JNUT - 15299	08/12/2022 10:17	09/12/2022 16:01	Meio ambiente - Descarga Atmosférica	5
16607552	1	JNUT - 15299	08/12/2022 04:56	08/12/2022 10:08	Meio ambiente - Descarga Atmosférica	15
16609119	1	JNUT - 15299	08/12/2022 13:17	08/12/2022 15:57	Não classificada	11
16602736	1	JPIU - 15298	05/12/2022 13:55	06/12/2022 16:35	Não classificada	1
16601296	2	JPIU - 15298	06/12/2022 06:58	06/12/2022 09:49	Meio ambiente - Descarga Atmosférica	2
16601296	1	JPIU - 15298	06/12/2022 06:58	06/12/2022 09:49	Meio ambiente - Descarga Atmosférica	3
16616023	1	JPIU - 15298	06/12/2022 22:16	07/12/2022 12:26	Meio ambiente - Descarga Atmosférica	1
16603307	1	JPIU - 15298	06/12/2022 14:35	06/12/2022 18:55	Não classificada	2
16606209	1	JPIU - 15298	07/12/2022 15:58	07/12/2022 18:21	Meio ambiente - Descarga Atmosférica	4
16606617	1	JPIU - 15298	07/12/2022 15:15	07/12/2022 21:01	Não classificada	4
16605174	1	JPIU - 15298	07/12/2022 12:03	07/12/2022 14:26	Meio ambiente - Descarga Atmosférica	1
16610612	2	JPIU - 15298	08/12/2022 18:56	08/12/2022 23:11	Meio ambiente - Descarga Atmosférica	1
16610612	1	JPIU - 15298	08/12/2022 18:56	08/12/2022 23:11	Meio ambiente - Descarga Atmosférica	2
16610661	1	JPIU - 15298	08/12/2022 17:40	08/12/2022 23:49	Meio ambiente - Descarga Atmosférica	1
16612563	1	JPIU - 15298	08/12/2022 14:08	09/12/2022 17:40	Não classificada	3
16612563	2	JPIU - 15298	08/12/2022 14:08	09/12/2022 17:40	Não classificada	3
16608777	1	JPIU - 15298	08/12/2022 10:38	08/12/2022 14:43	Meio ambiente - Descarga Atmosférica	2
16601513	1	JQT - 16297	06/12/2022 08:45	06/12/2022 10:28	Meio ambiente - Descarga Atmosférica	3
16699448	2	JQT - 16297	07/12/2022 19:31	08/12/2022 14:59	Meio ambiente - Descarga Atmosférica	24
16606767	1	JQT - 16297	07/12/2022 12:47	07/12/2022 21:50	Não classificada	1
16699448	1	JQT - 16297	07/12/2022 19:31	08/12/2022 14:59	Meio ambiente - Descarga Atmosférica	8
16605809	1	JQT - 16297	07/12/2022 12:05	07/12/2022 16:42	Meio ambiente - Descarga Atmosférica	2
16612638	2	JQT - 16297	08/12/2022 19:10	09/12/2022 18:01	Meio ambiente - Descarga Atmosférica	24
16612638	1	JQT - 16297	08/12/2022 19:10	09/12/2022 18:01	Meio ambiente - Descarga Atmosférica	8
16612228	1	JQT - 16297	08/12/2022 17:42	09/12/2022 16:04	Meio ambiente - Descarga Atmosférica	8
16609718	1	JQT - 16297	08/12/2022 14:43	08/12/2022 17:56	Meio ambiente - Descarga Atmosférica	2
16607897	1	JQT - 16297	08/12/2022 05:37	08/12/2022 11:50	Meio ambiente - Descarga Atmosférica	1
16606085	1	JQU - 15296	07/12/2022 16:22	07/12/2022 17:39	Meio ambiente - Descarga Atmosférica	6
16605386	1	JQU - 15296	07/12/2022 13:29	07/12/2022 15:04	Meio ambiente - Descarga Atmosférica	2
16616106	1	JQU - 15296	07/12/2022 09:47	07/12/2022 11:43	Não classificada	3
16611889	1	JQU - 15296	08/12/2022 19:21	09/12/2022 14:20	Meio ambiente - Descarga Atmosférica	1
16611323	1	JQU - 15296	08/12/2022 13:32	09/12/2022 10:32	Meio ambiente - Descarga Atmosférica	1
16608867	1	JQU - 15296	08/12/2022 10:55	08/12/2022 15:08	Meio ambiente - Descarga Atmosférica	6
16699530	1	JQU - 15296	08/12/2022 10:33	08/12/2022 12:50	Meio ambiente - Descarga Atmosférica	21
16608068	1	JQU - 15296	08/12/2022 09:03	08/12/2022 12:14	Meio ambiente - Descarga Atmosférica	1
16609171	1	JQU - 15296	08/12/2022 07:23	08/12/2022 16:01	Meio ambiente - Descarga Atmosférica	1
16605467	1	JTA - 15295	06/12/2022 16:22	07/12/2022 16:00	Meio ambiente - Vento	4
16605466	1	JTA - 15295	06/12/2022 14:52	07/12/2022 16:00	Meio ambiente - Vento	1
16601394	1	JUAU - 16296	05/12/2022 19:16	06/12/2022 10:28	Meio ambiente - Descarga Atmosférica	1
16603177	1	JUAU - 16296	05/12/2022 19:03	06/12/2022 18:28	Meio ambiente - Descarga Atmosférica	8
16602563	1	JUAU - 16296	06/12/2022 08:32	06/12/2022 15:54	Meio ambiente - Descarga Atmosférica	2
16602454	2	JUAU - 16296	06/12/2022 06:52	06/12/2022 15:34	Não classificada	7

16602454	1	JUAU - 16296	06/12/2022 06:52	06/12/2022 15:34	Não classificada	4
16602900	1	JUAU - 16296	06/12/2022 11:17	06/12/2022 17:19	Meio ambiente - Descarga Atmosférica	1
16603301	1	JUAU - 16296	06/12/2022 10:51	06/12/2022 18:48	Meio ambiente - Descarga Atmosférica	1
16605497	1	JUAU - 16296	07/12/2022 13:46	07/12/2022 15:35	Meio ambiente - Árvore ou Vegetação	1
16609061	1	JUAU - 16296	07/12/2022 11:04	08/12/2022 15:55	Meio ambiente - Descarga Atmosférica	2
16606231	1	JUAU - 16296	07/12/2022 07:58	07/12/2022 18:27	Meio ambiente - Descarga Atmosférica	1
16601480	1	LAB - 15292	05/12/2022 18:07	06/12/2022 10:38	Meio ambiente - Árvore ou Vegetação	2
16608572	1	LAB - 15292	06/12/2022 08:34	08/12/2022 14:37	Meio ambiente - Árvore ou Vegetação	6
16602407	1	LAB - 15292	06/12/2022 09:31	06/12/2022 15:14	Meio ambiente - Árvore ou Vegetação	2
16606352	1	LAB - 15292	07/12/2022 11:47	07/12/2022 17:44	Não classificada	86
16606353	1	LAB - 15292	07/12/2022 16:13	07/12/2022 17:44	Não classificada	23
16604071	1	LAB - 15292	07/12/2022 04:55	07/12/2022 07:18	Meio ambiente - Descarga Atmosférica	537
16600933	1	LAVD - 15291	05/12/2022 21:33	06/12/2022 06:50	Meio ambiente - Descarga Atmosférica	10
16671781	3	LAVD - 15291	05/12/2022 21:06	05/12/2022 22:37	Não classificada	1
16671781	1	LAVD - 15291	05/12/2022 21:06	05/12/2022 21:15	Não classificada	7970
16601358	1	LAVD - 15291	05/12/2022 18:19	06/12/2022 10:11	Meio ambiente - Descarga Atmosférica	5
16599914	1	LAVD - 15291	05/12/2022 14:10	05/12/2022 16:56	Meio ambiente - Árvore ou Vegetação	1
16671781	2	LAVD - 15291	05/12/2022 21:06	05/12/2022 22:33	Não classificada	175
16602679	1	LAVD - 15291	06/12/2022 07:43	06/12/2022 16:20	Meio ambiente - Descarga Atmosférica	3
16601159	2	LAVD - 15291	06/12/2022 05:15	06/12/2022 09:00	Não classificada	433
16604093	1	LAVD - 15291	06/12/2022 21:19	07/12/2022 07:42	Não classificada	48
16733221	1	LAVD - 15291	06/12/2022 22:03	07/12/2022 00:34	Não classificada	16
16733220	1	LAVD - 15291	06/12/2022 18:02	07/12/2022 00:16	Não classificada	10
16601159	1	LAVD - 15291	06/12/2022 05:15	06/12/2022 09:00	Não classificada	1
16603535	1	LAVD - 15291	06/12/2022 16:59	06/12/2022 20:41	Meio ambiente - Árvore ou Vegetação	3
16603081	1	LAVD - 15291	06/12/2022 12:04	06/12/2022 17:57	Meio ambiente - Árvore ou Vegetação	5
16606804	1	LAVD - 15291	07/12/2022 16:18	07/12/2022 22:09	Meio ambiente - Descarga Atmosférica	1
16608582	1	LAVD - 15291	07/12/2022 09:33	08/12/2022 14:50	Meio ambiente - Árvore ou Vegetação	10
16606966	1	LAVD - 15291	07/12/2022 14:11	07/12/2022 23:10	Não classificada	3
16604584	1	LAVD - 15291	07/12/2022 06:50	07/12/2022 10:35	Não classificada	8
16671229	2	LAVD - 15291	07/12/2022 06:31	07/12/2022 09:08	Meio ambiente - Descarga Atmosférica	176
16671229	1	LAVD - 15291	07/12/2022 06:31	07/12/2022 06:46	Meio ambiente - Descarga Atmosférica	8742
16601184	1	LBD - 16305	05/12/2022 15:49	06/12/2022 09:11	Meio ambiente - Descarga Atmosférica	1
16602678	1	LBD - 16305	05/12/2022 20:09	06/12/2022 15:53	Meio ambiente - Descarga Atmosférica	1
16602612	1	LBD - 16305	05/12/2022 13:54	06/12/2022 15:05	Meio ambiente - Descarga Atmosférica	1
16609678	1	LBD - 16305	05/12/2022 19:18	08/12/2022 17:56	Meio ambiente - Descarga Atmosférica	2
16603503	1	LBD - 16305	06/12/2022 07:44	06/12/2022 20:26	Meio ambiente - Descarga Atmosférica	1
16606277	1	LBD - 16305	06/12/2022 07:04	07/12/2022 19:00	Meio ambiente - Descarga Atmosférica	1
16750473	1	LBD - 16305	06/12/2022 06:00	06/12/2022 08:00	Meio ambiente - Descarga Atmosférica	71
16611918	1	LBD - 16305	06/12/2022 21:12	09/12/2022 14:24	Meio ambiente - Descarga Atmosférica	6
16606700	1	LBD - 16305	06/12/2022 21:22	07/12/2022 21:34	Meio ambiente - Vento	1
16606963	1	LBD - 16305	06/12/2022 19:24	07/12/2022 23:15	Meio ambiente - Descarga Atmosférica	1
16603913	1	LBD - 16305	06/12/2022 17:27	06/12/2022 23:11	Meio ambiente - Descarga Atmosférica	25
16603198	1	LBD - 16305	06/12/2022 16:28	06/12/2022 18:47	Não classificada	8
16603197	1	LBD - 16305	06/12/2022 14:16	06/12/2022 18:47	Não classificada	1
16685040	3	LBD - 16305	06/12/2022 15:37	06/12/2022 22:29	Meio ambiente - Árvore ou Vegetação	2
16685040	1	LBD - 16305	06/12/2022 15:37	06/12/2022 22:29	Meio ambiente - Árvore ou Vegetação	1
16601951	1	LBD - 16305	06/12/2022 10:14	06/12/2022 13:39	Meio ambiente - Descarga Atmosférica	44
16602070	1	LBD - 16305	06/12/2022 09:29	06/12/2022 14:13	Não classificada	12
16606639	1	LBD - 16305	07/12/2022 19:56	07/12/2022 21:28	Meio ambiente - Árvore ou Vegetação	49
16736408	3	LBD - 16305	07/12/2022 14:29	09/12/2022 07:52	Meio ambiente - Árvore ou Vegetação	3
16736408	2	LBD - 16305	07/12/2022 14:29	09/12/2022 01:50	Meio ambiente - Árvore ou Vegetação	119
16606492	1	LBD - 16305	07/12/2022 17:55	07/12/2022 20:01	Meio ambiente - Descarga Atmosférica	1
16612743	4	LBD - 16305	07/12/2022 06:16	09/12/2022 16:30	Meio ambiente - Árvore ou Vegetação	2
16612743	3	LBD - 16305	07/12/2022 06:16	08/12/2022 20:16	Meio ambiente - Árvore ou Vegetação	33
16612743	2	LBD - 16305	07/12/2022 06:16	08/12/2022 11:50	Meio ambiente - Árvore ou Vegetação	10
16612743	1	LBD - 16305	07/12/2022 06:16	08/12/2022 10:49	Meio ambiente - Árvore ou Vegetação	27
16736408	1	LBD - 16305	07/12/2022 14:29	09/12/2022 01:04	Meio ambiente - Árvore ou Vegetação	63
16609774	1	LBD - 16305	07/12/2022 12:13	07/12/2022 16:58	Meio ambiente - Árvore ou Vegetação	39

16609773	2	LBD - 16305	07/12/2022 09:46	08/12/2022 17:40	Meio ambiente - Árvore ou Vegetação	25
16609773	1	LBD - 16305	07/12/2022 09:46	07/12/2022 16:58	Meio ambiente - Árvore ou Vegetação	135
16613334	1	LBD - 16305	07/12/2022 08:49	09/12/2022 23:37	Meio ambiente - Vento	2
16750296	1	LBD - 16305	07/12/2022 05:45	07/12/2022 11:35	Meio ambiente - Descarga Atmosférica	185
16750323	1	LBD - 16305	07/12/2022 05:15	07/12/2022 11:45	Meio ambiente - Descarga Atmosférica	36
16605868	2	LBD - 16305	07/12/2022 08:16	07/12/2022 10:02	Não classificada	4
16605868	1	LBD - 16305	07/12/2022 08:16	07/12/2022 10:02	Não classificada	1356
16613333	1	LBD - 16305	07/12/2022 05:41	09/12/2022 23:55	Meio ambiente - Descarga Atmosférica	2
16685041	3	LBD - 16305	07/12/2022 11:35	07/12/2022 15:33	Meio ambiente - Árvore ou Vegetação	2
16685041	1	LBD - 16305	07/12/2022 11:35	07/12/2022 15:33	Meio ambiente - Árvore ou Vegetação	1
16603164	1	LFA - 16303	06/12/2022 16:33	06/12/2022 18:16	Não classificada	1
16609732	1	LGR - 15288	07/12/2022 17:30	08/12/2022 17:00	Meio ambiente - Árvore ou Vegetação	1
16610606	2	LGR - 15288	08/12/2022 16:44	08/12/2022 23:12	Meio ambiente - Descarga Atmosférica	4
16610606	1	LGR - 15288	08/12/2022 16:44	08/12/2022 23:12	Meio ambiente - Descarga Atmosférica	6
16607306	1	LGR - 15288	08/12/2022 07:36	08/12/2022 08:50	Meio ambiente - Descarga Atmosférica	1
16601692	1	LGT - 16304	05/12/2022 23:46	06/12/2022 10:29	Não classificada	1
16600626	1	LGT - 16304	05/12/2022 19:49	05/12/2022 21:43	Meio ambiente - Vento	47
16600882	2	LGT - 16304	05/12/2022 18:22	06/12/2022 01:49	Meio ambiente - Árvore ou Vegetação	24
16601720	2	LGT - 16304	06/12/2022 08:24	06/12/2022 11:28	Não classificada	13
16601720	1	LGT - 16304	06/12/2022 08:24	06/12/2022 11:28	Não classificada	4
16603278	1	LGT - 16304	06/12/2022 14:41	06/12/2022 18:51	Meio ambiente - Descarga Atmosférica	129
16603151	1	LGT - 16304	06/12/2022 13:59	06/12/2022 18:09	Meio ambiente - Descarga Atmosférica	88
16606887	1	LGT - 16304	07/12/2022 17:26	07/12/2022 17:36	Meio ambiente - Vento	18
16606888	1	LGT - 16304	07/12/2022 17:26	07/12/2022 19:49	Meio ambiente - Vento	24
16607016	2	LGT - 16304	07/12/2022 19:42	07/12/2022 23:28	Meio ambiente - Descarga Atmosférica	24
16607016	1	LGT - 16304	07/12/2022 19:42	07/12/2022 23:28	Meio ambiente - Descarga Atmosférica	1
16606889	1	LGT - 16304	07/12/2022 17:45	07/12/2022 19:50	Meio ambiente - Vento	18
16606888	2	LGT - 16304	07/12/2022 17:26	07/12/2022 22:54	Meio ambiente - Vento	1
16600120	2	LJA - 15286	05/12/2022 15:26	05/12/2022 18:18	Não classificada	45
16601120	1	LJA - 15286	05/12/2022 19:37	06/12/2022 08:53	Não classificada	1
16601977	1	LJA - 15286	05/12/2022 23:43	06/12/2022 13:48	Não classificada	1
16601152	1	LJA - 15286	05/12/2022 18:58	06/12/2022 08:58	Não classificada	2
16604157	1	LJA - 15286	06/12/2022 20:34	07/12/2022 08:17	Meio ambiente - Árvore ou Vegetação	2
16608543	2	LJA - 15286	06/12/2022 17:40	08/12/2022 13:20	Meio ambiente - Árvore ou Vegetação	6
16608543	1	LJA - 15286	06/12/2022 17:40	06/12/2022 20:28	Meio ambiente - Árvore ou Vegetação	19
16605075	1	LJA - 15286	07/12/2022 08:51	07/12/2022 14:16	Meio ambiente - Árvore ou Vegetação	1
16611290	1	LJA - 15286	08/12/2022 13:26	09/12/2022 10:29	Meio ambiente - Descarga Atmosférica	1
16611112	2	LJA - 15286	08/12/2022 18:20	09/12/2022 09:35	Meio ambiente - Descarga Atmosférica	8
16611112	1	LJA - 15286	08/12/2022 18:20	09/12/2022 09:35	Meio ambiente - Descarga Atmosférica	3
16608544	1	LJA - 15286	08/12/2022 11:13	08/12/2022 13:20	Meio ambiente - Árvore ou Vegetação	19
16600166	1	LNT - 16306	05/12/2022 13:54	05/12/2022 18:44	Não classificada	35
16602575	1	LNT - 16306	06/12/2022 11:00	06/12/2022 16:00	Meio ambiente - Descarga Atmosférica	1
16606455	1	LNT - 16306	07/12/2022 17:56	07/12/2022 19:57	Meio ambiente - Vento	1
16605080	1	LNT - 16306	07/12/2022 10:58	07/12/2022 14:12	Meio ambiente - Descarga Atmosférica	1
16616069	1	LNT - 16306	07/12/2022 08:07	07/12/2022 12:03	Não classificada	3
16727669	1	LNT - 16306	08/12/2022 16:49	08/12/2022 18:33	Não classificada	3
16607913	1	LNT - 16306	08/12/2022 07:18	08/12/2022 11:34	Meio ambiente - Árvore ou Vegetação	2
16600739	1	LPTU - 15285	05/12/2022 20:16	05/12/2022 22:38	Meio ambiente - Descarga Atmosférica	4
16599834	1	LPTU - 15285	05/12/2022 13:24	05/12/2022 16:15	Meio ambiente - Árvore ou Vegetação	2
16601514	1	LPTU - 15285	06/12/2022 08:52	06/12/2022 10:38	Meio ambiente - Árvore ou Vegetação	82
16677045	3	LPTU - 15285	06/12/2022 16:35	06/12/2022 16:43	Não classificada	1
16677040	15	LPTU - 15285	06/12/2022 04:16	06/12/2022 11:34	Não classificada	1
16603534	2	LPTU - 15285	06/12/2022 16:50	06/12/2022 20:42	Meio ambiente - Descarga Atmosférica	3
16603534	1	LPTU - 15285	06/12/2022 16:50	06/12/2022 20:42	Meio ambiente - Descarga Atmosférica	16
16677044	4	LPTU - 15285	06/12/2022 11:35	06/12/2022 15:27	Não classificada	1
16602523	1	LPTU - 15285	06/12/2022 09:23	06/12/2022 15:42	Não classificada	1
16608726	1	LPTU - 15285	07/12/2022 15:40	08/12/2022 15:03	Não classificada	1
16734370	1	LPTU - 15285	07/12/2022 13:52	08/12/2022 00:46	Meio ambiente - Descarga Atmosférica	1
16600331	1	LUZU - 15284	05/12/2022 17:04	05/12/2022 20:13	Meio ambiente - Descarga Atmosférica	1

16600175	1	LUZU - 15284	05/12/2022 16:47	05/12/2022 18:50	Meio ambiente - Descarga Atmosférica	34
16600029	1	LUZU - 15284	05/12/2022 13:01	05/12/2022 17:49	Meio ambiente - Descarga Atmosférica	9
16599753	1	LUZU - 15284	05/12/2022 12:22	05/12/2022 16:02	Meio ambiente - Descarga Atmosférica	1
16600603	1	LUZU - 15284	05/12/2022 19:26	05/12/2022 21:29	Meio ambiente - Descarga Atmosférica	34
16600029	2	LUZU - 15284	05/12/2022 13:01	05/12/2022 17:49	Meio ambiente - Descarga Atmosférica	24
16602623	1	LUZU - 15284	06/12/2022 08:49	06/12/2022 16:16	Meio ambiente - Árvore ou Vegetação	5
16600905	4	LUZU - 15284	06/12/2022 05:10	06/12/2022 05:16	Meio ambiente - Descarga Atmosférica	1
16603984	1	LUZU - 15284	06/12/2022 18:43	07/12/2022 00:01	Meio ambiente - Descarga Atmosférica	21
16602799	2	LUZU - 15284	06/12/2022 07:59	06/12/2022 16:49	Meio ambiente - Descarga Atmosférica	24
16602799	1	LUZU - 15284	06/12/2022 07:59	06/12/2022 16:49	Meio ambiente - Descarga Atmosférica	9
16606984	2	LUZU - 15284	07/12/2022 20:43	07/12/2022 23:12	Meio ambiente - Descarga Atmosférica	24
16606984	1	LUZU - 15284	07/12/2022 20:43	07/12/2022 23:12	Meio ambiente - Descarga Atmosférica	19
16607390	1	LUZU - 15284	07/12/2022 17:05	08/12/2022 09:26	Meio ambiente - Descarga Atmosférica	3
16606706	1	LUZU - 15284	07/12/2022 15:47	07/12/2022 21:29	Meio ambiente - Descarga Atmosférica	1
16606425	2	LUZU - 15284	07/12/2022 16:00	07/12/2022 20:03	Não classificada	24
16606425	1	LUZU - 15284	07/12/2022 16:00	07/12/2022 20:03	Não classificada	9
16604334	2	LUZU - 15284	07/12/2022 05:46	07/12/2022 09:23	Não classificada	24
16604334	1	LUZU - 15284	07/12/2022 05:46	07/12/2022 09:23	Não classificada	9
16601326	1	MAGT - 15283	05/12/2022 20:00	06/12/2022 10:04	Meio ambiente - Descarga Atmosférica	1
16601582	1	MAGT - 15283	05/12/2022 14:36	06/12/2022 11:32	Meio ambiente - Descarga Atmosférica	1
16602181	2	MAGT - 15283	05/12/2022 14:05	06/12/2022 14:42	Meio ambiente - Descarga Atmosférica	1
16602181	1	MAGT - 15283	05/12/2022 14:05	06/12/2022 14:42	Meio ambiente - Descarga Atmosférica	1
16601218	1	MAGT - 15283	05/12/2022 13:14	06/12/2022 09:29	Meio ambiente - Árvore ou Vegetação	2
16602895	1	MAGT - 15283	06/12/2022 08:42	06/12/2022 17:16	Não classificada	2
16603179	1	MAGT - 15283	06/12/2022 07:47	06/12/2022 18:30	Meio ambiente - Descarga Atmosférica	5
16604068	1	MAGT - 15283	06/12/2022 18:47	07/12/2022 07:19	Meio ambiente - Árvore ou Vegetação	2
16604316	1	MAGT - 15283	06/12/2022 12:11	07/12/2022 09:14	Meio ambiente - Descarga Atmosférica	1
16604812	1	MAGT - 15283	06/12/2022 12:00	07/12/2022 12:58	Meio ambiente - Descarga Atmosférica	3
16601726	1	MAGT - 15283	06/12/2022 09:49	06/12/2022 12:12	Meio ambiente - Descarga Atmosférica	1
16607440	1	MAGT - 15283	07/12/2022 18:35	08/12/2022 09:39	Meio ambiente - Descarga Atmosférica	5
16607188	1	MAGT - 15283	07/12/2022 23:38	08/12/2022 07:41	Não classificada	56
16607634	1	MAGT - 15283	07/12/2022 19:49	08/12/2022 10:26	Meio ambiente - Descarga Atmosférica	6
16607201	1	MAGT - 15283	07/12/2022 16:12	08/12/2022 07:49	Meio ambiente - Descarga Atmosférica	4
16607181	1	MAGT - 15283	07/12/2022 16:04	08/12/2022 07:36	Meio ambiente - Descarga Atmosférica	9
16607722	1	MAGT - 15283	07/12/2022 14:23	08/12/2022 10:55	Meio ambiente - Descarga Atmosférica	1
16605501	1	MAGT - 15283	07/12/2022 14:03	07/12/2022 15:15	Meio ambiente - Descarga Atmosférica	1
16605541	1	MAGT - 15283	07/12/2022 10:25	07/12/2022 15:57	Meio ambiente - Descarga Atmosférica	2
16609829	1	MAGT - 15283	08/12/2022 11:47	08/12/2022 18:32	Meio ambiente - Descarga Atmosférica	1
16609895	1	MAGT - 15283	08/12/2022 08:42	08/12/2022 18:54	Meio ambiente - Descarga Atmosférica	1
16610877	1	MAGT - 15283	08/12/2022 19:29	09/12/2022 08:04	Não classificada	2
16602287	1	MAGU - 15282	06/12/2022 10:32	06/12/2022 14:57	Não classificada	2
16605730	1	MAGU - 15282	07/12/2022 09:50	07/12/2022 16:35	Não classificada	1
16727720	1	MAGU - 15282	08/12/2022 18:33	12/12/2022 10:09	Não classificada	6
16616774	2	MAGU - 15282	08/12/2022 17:27	11/12/2022 09:13	Não classificada	3
16616774	1	MAGU - 15282	08/12/2022 17:27	11/12/2022 09:13	Não classificada	1
16727368	1	MAGU - 15282	08/12/2022 16:02	09/12/2022 10:20	Não classificada	3
16611248	2	MAGU - 15282	08/12/2022 15:54	08/12/2022 15:58	Meio ambiente - Árvore ou Vegetação	411
16611414	1	MAGU - 15282	08/12/2022 17:44	09/12/2022 11:05	Não classificada	3
16600454	1	MAL - 15281	05/12/2022 14:15	05/12/2022 20:34	Não classificada	30
16602747	1	MAL - 15281	06/12/2022 11:12	06/12/2022 16:39	Meio ambiente - Descarga Atmosférica	1
16604779	1	MAL - 15281	07/12/2022 09:13	07/12/2022 12:46	Meio ambiente - Descarga Atmosférica	4
16736946	1	MCDD - 15280	05/12/2022 13:25	05/12/2022 20:18	Meio ambiente - Descarga Atmosférica	1
16600434	1	MCDD - 15280	05/12/2022 17:08	05/12/2022 20:20	Não classificada	1
16600557	1	MCDD - 15280	05/12/2022 19:09	05/12/2022 21:12	Meio ambiente - Descarga Atmosférica	184
16599721	1	MCDD - 15280	05/12/2022 14:32	05/12/2022 15:47	Não classificada	1
16601823	1	MCDD - 15280	06/12/2022 08:16	06/12/2022 12:59	Meio ambiente - Descarga Atmosférica	52
16602561	1	MCDD - 15280	06/12/2022 07:42	06/12/2022 15:53	Meio ambiente - Descarga Atmosférica	1
16601128	1	MCDD - 15280	06/12/2022 07:01	06/12/2022 08:50	Meio ambiente - Descarga Atmosférica	4
16602455	3	MCDD - 15280	06/12/2022 06:53	06/12/2022 15:34	Meio ambiente - Descarga Atmosférica	2

16602455	2	MCDD - 15280	06/12/2022 06:53	06/12/2022 15:34	Meio ambiente - Descarga Atmosférica	66
16602455	1	MCDD - 15280	06/12/2022 06:53	06/12/2022 15:34	Meio ambiente - Descarga Atmosférica	93
16600978	1	MCDD - 15280	06/12/2022 05:23	06/12/2022 07:43	Não classificada	184
16601102	1	MCDD - 15280	06/12/2022 06:15	06/12/2022 08:33	Meio ambiente - Descarga Atmosférica	1
16604473	1	MCDD - 15280	06/12/2022 19:25	07/12/2022 10:04	Meio ambiente - Descarga Atmosférica	1
16605206	6	MCDD - 15280	06/12/2022 15:48	07/12/2022 14:56	Meio ambiente - Árvore ou Vegetação	19
16605206	5	MCDD - 15280	06/12/2022 15:48	07/12/2022 12:03	Meio ambiente - Árvore ou Vegetação	1
16605206	4	MCDD - 15280	06/12/2022 15:48	07/12/2022 12:03	Meio ambiente - Árvore ou Vegetação	93
16605206	3	MCDD - 15280	06/12/2022 15:48	07/12/2022 11:39	Meio ambiente - Árvore ou Vegetação	2
16605206	2	MCDD - 15280	06/12/2022 15:48	07/12/2022 11:39	Meio ambiente - Árvore ou Vegetação	34
16605206	1	MCDD - 15280	06/12/2022 15:48	07/12/2022 10:19	Meio ambiente - Árvore ou Vegetação	12
16604700	1	MCDD - 15280	06/12/2022 17:48	07/12/2022 11:14	Meio ambiente - Descarga Atmosférica	4
16604990	1	MCDD - 15280	06/12/2022 17:40	07/12/2022 13:50	Não classificada	1
16603050	1	MCDD - 15280	06/12/2022 16:19	06/12/2022 17:45	Não classificada	47
16603245	1	MCDD - 15280	06/12/2022 16:06	06/12/2022 18:34	Não classificada	1
16603709	1	MCDD - 15280	06/12/2022 04:56	06/12/2022 16:26	Meio ambiente - Vento	13
16602304	1	MCDD - 15280	06/12/2022 12:11	06/12/2022 14:53	Meio ambiente - Descarga Atmosférica	19
16602632	1	MCDD - 15280	06/12/2022 10:32	06/12/2022 16:05	Não classificada	1
16604565	5	MCDD - 15280	06/12/2022 05:59	07/12/2022 10:26	Não classificada	118
16604565	4	MCDD - 15280	06/12/2022 05:59	07/12/2022 10:26	Não classificada	1
16604565	3	MCDD - 15280	06/12/2022 05:59	07/12/2022 09:42	Não classificada	14
16606640	1	MCDD - 15280	07/12/2022 19:38	07/12/2022 20:59	Não classificada	1
16606802	1	MCDD - 15280	07/12/2022 15:43	07/12/2022 22:08	Meio ambiente - Descarga Atmosférica	1
16606431	1	MCDD - 15280	07/12/2022 15:41	07/12/2022 19:42	Meio ambiente - Descarga Atmosférica	3
16605569	1	MCDD - 15280	07/12/2022 13:53	07/12/2022 15:55	Meio ambiente - Descarga Atmosférica	13
16605443	1	MCDD - 15280	07/12/2022 12:30	07/12/2022 15:24	Meio ambiente - Descarga Atmosférica	19
16605535	1	MCDD - 15280	07/12/2022 09:24	07/12/2022 15:47	Meio ambiente - Descarga Atmosférica	4
16605869	1	MCDD - 15280	07/12/2022 08:59	07/12/2022 16:50	Meio ambiente - Descarga Atmosférica	2
16605532	1	MCDD - 15280	07/12/2022 08:34	07/12/2022 15:55	Meio ambiente - Descarga Atmosférica	1
16604249	1	MCDD - 15280	07/12/2022 00:31	07/12/2022 08:47	Meio ambiente - Descarga Atmosférica	184
16605915	1	MCDD - 15280	07/12/2022 06:26	07/12/2022 17:10	Meio ambiente - Árvore ou Vegetação	1
16604423	1	MCH - 15649	05/12/2022 17:15	07/12/2022 09:24	Meio ambiente - Árvore ou Vegetação	2
16602512	1	MCH - 15649	05/12/2022 13:09	05/12/2022 19:28	Meio ambiente - Árvore ou Vegetação	1
16599875	1	MCH - 15649	05/12/2022 12:04	05/12/2022 16:42	Meio ambiente - Árvore ou Vegetação	1
16602513	1	MCH - 15649	06/12/2022 10:00	06/12/2022 15:30	Meio ambiente - Árvore ou Vegetação	1
16604694	1	MCH - 15649	06/12/2022 05:31	07/12/2022 11:09	Meio ambiente - Descarga Atmosférica	19
16616141	1	MCH - 15649	07/12/2022 21:09	08/12/2022 21:16	Não classificada	2
16608729	1	MCH - 15649	07/12/2022 19:11	08/12/2022 14:30	Meio ambiente - Descarga Atmosférica	4
16605940	1	MCH - 15649	07/12/2022 13:43	07/12/2022 17:09	Meio ambiente - Descarga Atmosférica	1
16616056	1	MCH - 15649	07/12/2022 07:33	07/12/2022 12:23	Meio ambiente - Descarga Atmosférica	3
16609823	1	MCH - 15649	08/12/2022 08:50	08/12/2022 18:32	Meio ambiente - Descarga Atmosférica	1
16610447	1	MCH - 15649	08/12/2022 16:53	08/12/2022 21:54	Meio ambiente - Descarga Atmosférica	1
16610903	3	MCH - 15649	08/12/2022 17:55	09/12/2022 08:20	Não classificada	295
16610903	1	MCH - 15649	08/12/2022 17:55	09/12/2022 08:20	Não classificada	361
16612015	1	MCH - 15649	08/12/2022 17:25	09/12/2022 11:55	Meio ambiente - Árvore ou Vegetação	3
16612966	1	MCH - 15649	08/12/2022 20:16	09/12/2022 20:29	Meio ambiente - Descarga Atmosférica	10
16610607	1	MCH - 15649	08/12/2022 17:24	08/12/2022 23:08	Meio ambiente - Descarga Atmosférica	1
16610275	1	MCH - 15649	08/12/2022 16:29	08/12/2022 21:17	Não classificada	1
16609554	1	MCH - 15649	08/12/2022 14:25	08/12/2022 17:18	Meio ambiente - Descarga Atmosférica	2
16609121	1	MCH - 15649	08/12/2022 13:34	08/12/2022 15:54	Meio ambiente - Descarga Atmosférica	1
16609399	1	MCH - 15649	08/12/2022 13:07	08/12/2022 16:47	Meio ambiente - Descarga Atmosférica	1
16666416	3	MCH - 15649	08/12/2022 11:56	08/12/2022 12:35	Não classificada	6
16612996	1	MCH - 15649	08/12/2022 10:55	09/12/2022 20:42	Meio ambiente - Descarga Atmosférica	1
16609699	1	MCH - 15649	08/12/2022 08:45	08/12/2022 18:00	Meio ambiente - Descarga Atmosférica	2
16608999	1	MCH - 15649	08/12/2022 06:27	08/12/2022 15:35	Meio ambiente - Descarga Atmosférica	1
16608327	2	MCH - 15649	08/12/2022 05:36	08/12/2022 13:37	Meio ambiente - Descarga Atmosférica	5
16608327	1	MCH - 15649	08/12/2022 05:36	08/12/2022 13:37	Meio ambiente - Descarga Atmosférica	1
16608215	1	MCH - 15649	08/12/2022 07:13	08/12/2022 12:53	Meio ambiente - Árvore ou Vegetação	14
16599593	1	MCLD - 15278	05/12/2022 13:28	05/12/2022 15:04	Não classificada	1

16604746	1	MCLD - 15278	06/12/2022 18:15	07/12/2022 11:33	Meio ambiente - Descarga Atmosférica	1
16603310	1	MCLD - 15278	06/12/2022 16:22	06/12/2022 19:11	Não classificada	151
16603155	1	MCLD - 15278	06/12/2022 15:07	06/12/2022 18:07	Não classificada	8
16603477	1	MCLD - 15278	06/12/2022 11:48	06/12/2022 20:19	Meio ambiente - Descarga Atmosférica	26
16607632	1	MCLD - 15278	07/12/2022 17:10	08/12/2022 10:30	Meio ambiente - Descarga Atmosférica	8
16611192	1	MCLD - 15278	07/12/2022 15:00	09/12/2022 10:00	Não classificada	2
16614904	1	MCLD - 15278	08/12/2022 17:38	10/12/2022 15:11	Meio ambiente - Descarga Atmosférica	3
16610296	1	MCLD - 15278	08/12/2022 17:06	08/12/2022 20:30	Meio ambiente - Descarga Atmosférica	1
16611365	1	MCLD - 15278	08/12/2022 16:03	09/12/2022 10:44	Não classificada	1
16612331	1	MCLD - 15278	08/12/2022 12:48	09/12/2022 16:26	Meio ambiente - Descarga Atmosférica	2
16608947	1	MCLD - 15278	08/12/2022 12:36	08/12/2022 15:27	Meio ambiente - Descarga Atmosférica	35
16634625	4	MCLD - 15278	08/12/2022 08:00	09/12/2022 13:00	Meio ambiente - Vento	13
16634625	3	MCLD - 15278	08/12/2022 08:00	09/12/2022 13:00	Meio ambiente - Vento	2
16634625	2	MCLD - 15278	08/12/2022 08:00	08/12/2022 17:34	Meio ambiente - Vento	19
16634625	1	MCLD - 15278	08/12/2022 08:00	08/12/2022 17:34	Meio ambiente - Vento	3
16608662	1	MCLD - 15278	08/12/2022 11:25	08/12/2022 14:29	Meio ambiente - Descarga Atmosférica	9
16608106	1	MCLD - 15278	08/12/2022 06:53	08/12/2022 08:59	Meio ambiente - Descarga Atmosférica	1
16601479	1	MCLQ - 16309	05/12/2022 16:10	06/12/2022 10:58	Não classificada	1
16599582	1	MCLQ - 16309	05/12/2022 12:52	05/12/2022 14:59	Não classificada	6
16604476	1	MCLQ - 16309	06/12/2022 21:11	07/12/2022 10:05	Meio ambiente - Descarga Atmosférica	1
16608204	1	MCLQ - 16309	07/12/2022 10:20	08/12/2022 12:53	Meio ambiente - Descarga Atmosférica	4
16604838	1	MCLQ - 16309	07/12/2022 08:40	07/12/2022 13:04	Meio ambiente - Árvore ou Vegetação	3
16611111	1	MCLQ - 16309	08/12/2022 16:58	09/12/2022 09:32	Meio ambiente - Descarga Atmosférica	4
16611163	1	MCLQ - 16309	08/12/2022 16:12	09/12/2022 09:49	Meio ambiente - Descarga Atmosférica	2
16607606	1	MCLQ - 16309	08/12/2022 08:17	08/12/2022 10:16	Meio ambiente - Descarga Atmosférica	12
16609747	1	MCLQ - 16309	08/12/2022 14:30	08/12/2022 18:10	Não classificada	1
16601978	1	MDH - 16310	06/12/2022 07:28	06/12/2022 10:29	Não classificada	19
16604571	1	MDH - 16310	06/12/2022 15:45	07/12/2022 10:30	Meio ambiente - Árvore ou Vegetação	6
16602957	1	MDH - 16310	06/12/2022 12:33	06/12/2022 17:21	Meio ambiente - Descarga Atmosférica	1
16606161	1	MDH - 16310	07/12/2022 14:21	07/12/2022 18:03	Meio ambiente - Descarga Atmosférica	1
16605478	1	MDH - 16310	07/12/2022 11:10	07/12/2022 15:58	Meio ambiente - Árvore ou Vegetação	5
16600788	1	MDI - 16307	05/12/2022 16:56	05/12/2022 23:19	Meio ambiente - Descarga Atmosférica	51
16741778	1	MDI - 16307	05/12/2022 17:38	06/12/2022 09:18	Meio ambiente - Árvore ou Vegetação	2
16601498	1	MDI - 16307	06/12/2022 07:02	06/12/2022 10:33	Meio ambiente - Descarga Atmosférica	13
16604052	2	MDI - 16307	06/12/2022 21:32	07/12/2022 06:58	Não classificada	6
16604052	1	MDI - 16307	06/12/2022 21:32	07/12/2022 06:58	Não classificada	9
16604529	1	MDI - 16307	06/12/2022 16:46	07/12/2022 10:17	Não classificada	2
16612716	2	MDI - 16307	07/12/2022 13:08	09/12/2022 18:47	Meio ambiente - Árvore ou Vegetação	8
16612716	1	MDI - 16307	07/12/2022 13:08	09/12/2022 18:47	Meio ambiente - Árvore ou Vegetação	14
16605876	2	MDI - 16307	07/12/2022 13:00	07/12/2022 17:01	Meio ambiente - Descarga Atmosférica	6
16605876	1	MDI - 16307	07/12/2022 13:00	07/12/2022 17:01	Meio ambiente - Descarga Atmosférica	9
16616088	2	MDI - 16307	07/12/2022 08:45	07/12/2022 12:16	Não classificada	8
16616088	1	MDI - 16307	07/12/2022 08:45	07/12/2022 12:16	Não classificada	14
16610867	1	MDI - 16307	07/12/2022 08:38	09/12/2022 08:03	Meio ambiente - Descarga Atmosférica	3
16603353	1	MFED - 15276	05/12/2022 15:07	06/12/2022 19:22	Meio ambiente - Árvore ou Vegetação	1
16601095	1	MFED - 15276	05/12/2022 19:57	06/12/2022 08:38	Meio ambiente - Árvore ou Vegetação	106
16603704	4	MFED - 15276	05/12/2022 13:44	06/12/2022 14:41	Meio ambiente - Vento	14
16603704	3	MFED - 15276	05/12/2022 13:44	06/12/2022 14:41	Meio ambiente - Vento	1
16603704	2	MFED - 15276	05/12/2022 13:44	05/12/2022 21:31	Meio ambiente - Vento	43
16603704	1	MFED - 15276	05/12/2022 13:44	05/12/2022 19:38	Meio ambiente - Vento	376
16667864	8	MFED - 15276	05/12/2022 20:06	05/12/2022 20:58	Meio ambiente - Árvore ou Vegetação	6
16600513	1	MFED - 15276	05/12/2022 19:44	05/12/2022 20:46	Meio ambiente - Árvore ou Vegetação	1
16601368	1	MFED - 15276	06/12/2022 05:50	06/12/2022 10:09	Meio ambiente - Descarga Atmosférica	1
16604631	1	MFED - 15276	06/12/2022 22:09	07/12/2022 11:10	Meio ambiente - Árvore ou Vegetação	272
16604247	1	MFED - 15276	06/12/2022 22:15	07/12/2022 08:53	Meio ambiente - Árvore ou Vegetação	7
16665046	10	MFED - 15276	06/12/2022 18:03	06/12/2022 19:40	Meio ambiente - Descarga Atmosférica	2
16603536	3	MFED - 15276	06/12/2022 17:26	06/12/2022 20:45	Meio ambiente - Árvore ou Vegetação	4
16603536	2	MFED - 15276	06/12/2022 17:26	06/12/2022 20:45	Meio ambiente - Árvore ou Vegetação	82
16603674	2	MFED - 15276	06/12/2022 17:14	06/12/2022 21:27	Meio ambiente - Descarga Atmosférica	390

16603674	1	MFED - 15276	06/12/2022 17:14	06/12/2022 21:27	Meio ambiente - Descarga Atmosférica	44
16603705	1	MFED - 15276	06/12/2022 16:21	06/12/2022 17:09	Meio ambiente - Vento	376
16602240	1	MFED - 15276	06/12/2022 09:42	06/12/2022 14:59	Meio ambiente - Árvore ou Vegetação	13
16602239	1	MFED - 15276	06/12/2022 09:23	06/12/2022 09:41	Meio ambiente - Árvore ou Vegetação	6
16603849	3	MFED - 15276	06/12/2022 10:58	06/12/2022 18:00	Meio ambiente - Vento	6
16606776	1	MFED - 15276	07/12/2022 18:11	07/12/2022 21:50	Meio ambiente - Árvore ou Vegetação	1
16606833	1	MFED - 15276	07/12/2022 14:55	07/12/2022 16:19	Meio ambiente - Vento	376
16606046	1	MFED - 15276	07/12/2022 14:12	07/12/2022 17:28	Meio ambiente - Árvore ou Vegetação	1
16606346	1	MFED - 15276	07/12/2022 13:07	07/12/2022 19:22	Meio ambiente - Árvore ou Vegetação	87
16605131	1	MFED - 15276	07/12/2022 12:50	07/12/2022 14:25	Meio ambiente - Árvore ou Vegetação	1
16616077	1	MFED - 15276	07/12/2022 08:30	07/12/2022 12:23	Meio ambiente - Descarga Atmosférica	2
16606384	1	MFED - 15276	07/12/2022 08:26	07/12/2022 19:24	Meio ambiente - Árvore ou Vegetação	23
16606525	1	MFED - 15276	07/12/2022 08:11	07/12/2022 20:30	Não classificada	7
16604863	1	MFED - 15276	07/12/2022 09:31	07/12/2022 13:30	Meio ambiente - Árvore ou Vegetação	1
16598969	1	MHC - 15275	05/12/2022 10:38	05/12/2022 12:30	Meio ambiente - Descarga Atmosférica	11
16603970	1	MHC - 15275	06/12/2022 17:26	06/12/2022 23:49	Meio ambiente - Descarga Atmosférica	1
16599752	1	MIB - 15274	05/12/2022 12:18	05/12/2022 15:55	Não classificada	1
16603108	1	MIB - 15274	06/12/2022 17:25	06/12/2022 18:00	Meio ambiente - Árvore ou Vegetação	1
16603313	1	MIB - 15274	06/12/2022 16:24	06/12/2022 19:04	Meio ambiente - Descarga Atmosférica	1
16607316	1	MIB - 15274	07/12/2022 18:06	08/12/2022 09:03	Meio ambiente - Descarga Atmosférica	1
16611804	1	MIB - 15274	08/12/2022 16:16	09/12/2022 12:40	Meio ambiente - Árvore ou Vegetação	2
16609795	1	MIB - 15274	08/12/2022 15:36	08/12/2022 18:26	Meio ambiente - Descarga Atmosférica	105
16609395	1	MIB - 15274	08/12/2022 12:40	08/12/2022 16:49	Meio ambiente - Descarga Atmosférica	1
16609508	1	MIB - 15274	08/12/2022 09:49	08/12/2022 17:18	Meio ambiente - Descarga Atmosférica	1
16602533	1	MNN - 15273	06/12/2022 12:59	06/12/2022 15:45	Meio ambiente - Árvore ou Vegetação	1
16603220	1	MNN - 15273	06/12/2022 09:25	06/12/2022 18:42	Não classificada	1
16608737	1	MNN - 15273	08/12/2022 05:41	08/12/2022 15:04	Meio ambiente - Descarga Atmosférica	62
16610692	1	MNN - 15273	08/12/2022 06:59	08/12/2022 14:11	Meio ambiente - Árvore ou Vegetação	7
16607944	1	MNN - 15273	08/12/2022 08:32	08/12/2022 11:30	Meio ambiente - Descarga Atmosférica	17
16599827	1	MNVU - 15272	05/12/2022 11:31	05/12/2022 16:21	Meio ambiente - Árvore ou Vegetação	3
16603251	1	MNVU - 15272	06/12/2022 16:53	06/12/2022 18:38	Meio ambiente - Árvore ou Vegetação	2
16666272	10	MNVU - 15272	06/12/2022 11:51	06/12/2022 17:34	Meio ambiente - Árvore ou Vegetação	99
16666272	9	MNVU - 15272	06/12/2022 11:51	06/12/2022 17:34	Meio ambiente - Árvore ou Vegetação	1
16666272	8	MNVU - 15272	06/12/2022 11:51	06/12/2022 17:34	Meio ambiente - Árvore ou Vegetação	604
16666272	7	MNVU - 15272	06/12/2022 11:51	06/12/2022 17:09	Meio ambiente - Árvore ou Vegetação	2
16666272	6	MNVU - 15272	06/12/2022 11:51	06/12/2022 16:26	Meio ambiente - Árvore ou Vegetação	1
16666272	5	MNVU - 15272	06/12/2022 11:51	06/12/2022 16:26	Meio ambiente - Árvore ou Vegetação	643
16666272	4	MNVU - 15272	06/12/2022 11:51	06/12/2022 16:26	Meio ambiente - Árvore ou Vegetação	1
16666272	3	MNVU - 15272	06/12/2022 11:51	06/12/2022 14:36	Meio ambiente - Árvore ou Vegetação	48
16666272	2	MNVU - 15272	06/12/2022 11:51	06/12/2022 14:36	Meio ambiente - Árvore ou Vegetação	156
16666272	1	MNVU - 15272	06/12/2022 11:51	06/12/2022 14:24	Meio ambiente - Árvore ou Vegetação	543
16611842	1	MNVU - 15272	07/12/2022 18:50	09/12/2022 13:52	Meio ambiente - Descarga Atmosférica	1
16609418	1	MNVU - 15272	07/12/2022 12:48	08/12/2022 08:42	Meio ambiente - Descarga Atmosférica	1
16611070	1	MNVU - 15272	08/12/2022 18:33	09/12/2022 09:13	Meio ambiente - Descarga Atmosférica	13
16610491	1	MNVU - 15272	08/12/2022 18:05	08/12/2022 22:12	Meio ambiente - Descarga Atmosférica	444
16610953	1	MNVU - 15272	08/12/2022 19:19	09/12/2022 07:59	Meio ambiente - Descarga Atmosférica	4
16610493	1	MNVU - 15272	08/12/2022 19:09	08/12/2022 22:17	Não classificada	1
16614905	1	MNVU - 15272	08/12/2022 18:50	10/12/2022 14:31	Meio ambiente - Vento	2
16612663	1	MNVU - 15272	08/12/2022 21:24	09/12/2022 18:18	Meio ambiente - Descarga Atmosférica	5
16610325	1	MNVU - 15272	08/12/2022 17:53	08/12/2022 20:51	Não classificada	7
16609188	2	MNVU - 15272	08/12/2022 11:13	08/12/2022 16:11	Não classificada	4
16609188	1	MNVU - 15272	08/12/2022 11:13	08/12/2022 16:11	Não classificada	12
16609745	1	MNVU - 15272	08/12/2022 14:20	08/12/2022 18:05	Não classificada	1
16608955	1	MNVU - 15272	08/12/2022 13:48	08/12/2022 15:29	Não classificada	1
16607982	1	MNVU - 15272	08/12/2022 09:46	08/12/2022 11:41	Não classificada	4
16612184	1	MNVU - 15272	08/12/2022 16:49	09/12/2022 15:57	Meio ambiente - Descarga Atmosférica	4
16599272	1	MOO - 15271	05/12/2022 11:06	05/12/2022 14:01	Meio ambiente - Descarga Atmosférica	1
16599654	1	MOO - 15271	05/12/2022 10:26	05/12/2022 15:36	Meio ambiente - Descarga Atmosférica	1
16601292	1	MOO - 15271	06/12/2022 05:56	06/12/2022 09:48	Meio ambiente - Árvore ou Vegetação	1

16603671	3	MOO - 15271	06/12/2022 16:53	06/12/2022 21:26	Meio ambiente - Árvore ou Vegetação	1
16603671	2	MOO - 15271	06/12/2022 16:53	06/12/2022 21:26	Meio ambiente - Árvore ou Vegetação	66
16603671	1	MOO - 15271	06/12/2022 16:53	06/12/2022 21:26	Meio ambiente - Árvore ou Vegetação	519
16601673	2	MOO - 15271	06/12/2022 09:28	06/12/2022 11:55	Meio ambiente - Árvore ou Vegetação	19
16601673	1	MOO - 15271	06/12/2022 09:28	06/12/2022 11:55	Meio ambiente - Árvore ou Vegetação	4
16607112	1	MOO - 15271	07/12/2022 22:52	08/12/2022 01:12	Meio ambiente - Árvore ou Vegetação	1
16606906	1	MOO - 15271	07/12/2022 20:00	07/12/2022 22:29	Meio ambiente - Descarga Atmosférica	4
16606500	1	MOO - 15271	07/12/2022 15:00	07/12/2022 20:10	Meio ambiente - Descarga Atmosférica	5
16606285	1	MOO - 15271	07/12/2022 12:36	07/12/2022 18:52	Meio ambiente - Descarga Atmosférica	1
16604731	1	MOO - 15271	07/12/2022 09:06	07/12/2022 11:13	Meio ambiente - Árvore ou Vegetação	1
16609870	1	MOO - 15271	08/12/2022 09:32	08/12/2022 18:48	Meio ambiente - Árvore ou Vegetação	1
16602682	1	MRND - 15270	06/12/2022 08:30	06/12/2022 16:29	Meio ambiente - Descarga Atmosférica	2
16602558	1	MRND - 15270	06/12/2022 07:17	06/12/2022 15:07	Meio ambiente - Descarga Atmosférica	1
16602555	1	MRND - 15270	06/12/2022 06:06	06/12/2022 15:21	Meio ambiente - Descarga Atmosférica	3
16604575	1	MRND - 15270	06/12/2022 17:44	07/12/2022 10:31	Meio ambiente - Descarga Atmosférica	1
16600270	2	MSO - 15269	05/12/2022 15:03	05/12/2022 19:44	Não classificada	12
16600270	1	MSO - 15269	05/12/2022 15:03	05/12/2022 19:44	Não classificada	17
16602270	1	MSO - 15269	06/12/2022 07:22	06/12/2022 15:24	Meio ambiente - Descarga Atmosférica	30
16605793	1	MSO - 15269	07/12/2022 08:44	07/12/2022 15:28	Meio ambiente - Descarga Atmosférica	58
16604672	1	MSO - 15269	07/12/2022 07:46	07/12/2022 11:00	Meio ambiente - Descarga Atmosférica	46
16606090	1	MTVU - 15268	05/12/2022 16:01	07/12/2022 16:35	Meio ambiente - Árvore ou Vegetação	5
16603009	1	MTVU - 15268	06/12/2022 16:06	06/12/2022 17:40	Não classificada	9
16604470	1	MTVU - 15268	06/12/2022 16:05	07/12/2022 10:08	Meio ambiente - Descarga Atmosférica	2
16606274	1	MTVU - 15268	07/12/2022 17:25	07/12/2022 18:48	Não classificada	9
16605533	1	MTVU - 15268	07/12/2022 08:41	07/12/2022 15:54	Não classificada	1
16613901	1	MTVU - 15268	08/12/2022 19:36	10/12/2022 10:18	Meio ambiente - Descarga Atmosférica	6
16614027	1	MTVU - 15268	08/12/2022 18:11	10/12/2022 10:48	Meio ambiente - Descarga Atmosférica	4
16611121	1	MTVU - 15268	08/12/2022 19:57	09/12/2022 09:23	Meio ambiente - Árvore ou Vegetação	1
16601019	1	MTZ - 15267	05/12/2022 13:31	06/12/2022 08:09	Não classificada	1
16616132	1	MTZ - 15267	07/12/2022 10:42	07/12/2022 12:35	Não classificada	167
16604670	1	MTZ - 15267	07/12/2022 07:28	07/12/2022 11:07	Meio ambiente - Árvore ou Vegetação	1
16600461	2	MUT - 15266	05/12/2022 16:49	05/12/2022 20:30	Não classificada	5
16600461	1	MUT - 15266	05/12/2022 16:49	05/12/2022 20:30	Não classificada	359
16599660	1	MUT - 15266	05/12/2022 12:09	05/12/2022 15:35	Não classificada	20
16600830	1	MUT - 15266	05/12/2022 16:05	06/12/2022 00:11	Meio ambiente - Árvore ou Vegetação	14
16601070	1	MUT - 15266	06/12/2022 06:45	06/12/2022 08:21	Não classificada	35
16604228	1	MUT - 15266	06/12/2022 07:27	07/12/2022 08:58	Meio ambiente - Descarga Atmosférica	1
16605200	3	MUT - 15266	06/12/2022 12:51	07/12/2022 12:16	Meio ambiente - Descarga Atmosférica	3
16605200	2	MUT - 15266	06/12/2022 12:51	06/12/2022 18:44	Meio ambiente - Descarga Atmosférica	1
16605200	1	MUT - 15266	06/12/2022 12:51	06/12/2022 14:14	Meio ambiente - Descarga Atmosférica	78
16608199	1	MUT - 15266	06/12/2022 11:47	08/12/2022 12:58	Meio ambiente - Árvore ou Vegetação	2
16609495	1	MUT - 15266	07/12/2022 07:40	08/12/2022 17:20	Meio ambiente - Descarga Atmosférica	3
16606471	1	MUT - 15266	07/12/2022 13:35	07/12/2022 20:01	Não classificada	1
16606869	1	MUT - 15266	07/12/2022 10:41	07/12/2022 22:26	Meio ambiente - Descarga Atmosférica	1
16608200	1	MUT - 15266	07/12/2022 13:20	07/12/2022 15:48	Meio ambiente - Árvore ou Vegetação	43
16601223	1	MUZD - 16311	05/12/2022 20:47	06/12/2022 09:25	Não classificada	5
16601119	1	MUZD - 16311	05/12/2022 19:08	06/12/2022 08:47	Meio ambiente - Vento	2
16600328	1	MUZD - 16311	05/12/2022 15:22	05/12/2022 19:41	Meio ambiente - Descarga Atmosférica	1
16600327	1	MUZD - 16311	05/12/2022 15:20	05/12/2022 20:11	Não classificada	2
16600567	1	MUZD - 16311	05/12/2022 14:57	05/12/2022 21:23	Não classificada	4
16599674	2	MUZD - 16311	05/12/2022 13:52	05/12/2022 15:40	Meio ambiente - Vento	39
16603432	1	MUZD - 16311	06/12/2022 17:06	06/12/2022 19:55	Não classificada	89
16603046	1	MUZD - 16311	06/12/2022 16:02	06/12/2022 17:53	Não classificada	12
16603666	1	MUZD - 16311	06/12/2022 15:33	06/12/2022 21:40	Meio ambiente - Vento	62
16714788	1	MUZD - 16311	06/12/2022 10:47	06/12/2022 13:07	Meio ambiente - Descarga Atmosférica	10
16602352	1	MUZD - 16311	06/12/2022 10:04	06/12/2022 15:07	Não classificada	2
16602571	1	MUZD - 16311	06/12/2022 09:41	06/12/2022 15:56	Meio ambiente - Árvore ou Vegetação	83
16605559	1	MUZD - 16311	07/12/2022 12:50	07/12/2022 15:56	Meio ambiente - Árvore ou Vegetação	1
16605482	1	MUZD - 16311	07/12/2022 11:53	07/12/2022 15:32	Não classificada	3

16605874	1	MUZD - 16311	07/12/2022 11:34	07/12/2022 16:51	Meio ambiente - Descarga Atmosférica	1
16605006	1	MUZD - 16311	07/12/2022 10:33	07/12/2022 13:55	Meio ambiente - Árvore ou Vegetação	4
16605534	1	MUZD - 16311	07/12/2022 09:09	07/12/2022 15:49	Meio ambiente - Árvore ou Vegetação	1
16604260	1	MUZD - 16311	07/12/2022 07:32	07/12/2022 08:48	Não classificada	1
16604664	1	MUZD - 16311	07/12/2022 07:04	07/12/2022 10:59	Não classificada	16
16604253	2	MUZD - 16311	07/12/2022 06:01	07/12/2022 08:47	Não classificada	15
16604253	1	MUZD - 16311	07/12/2022 06:01	07/12/2022 08:47	Não classificada	16
16603403	1	MVD - 15264	06/12/2022 14:11	06/12/2022 19:48	Meio ambiente - Descarga Atmosférica	1
16602640	1	MVD - 15264	06/12/2022 12:37	06/12/2022 16:11	Não classificada	1
16604653	1	MVD - 15264	06/12/2022 11:09	07/12/2022 11:05	Meio ambiente - Árvore ou Vegetação	1
16608547	1	MVD - 15264	07/12/2022 12:58	08/12/2022 14:23	Não classificada	2
16610934	2	MVD - 15264	08/12/2022 08:05	09/12/2022 08:35	Não classificada	1
16610934	1	MVD - 15264	08/12/2022 08:05	09/12/2022 08:35	Não classificada	35
16604522	1	MZL - 15263	06/12/2022 11:39	07/12/2022 10:26	Meio ambiente - Descarga Atmosférica	3
16608588	1	MZL - 15263	07/12/2022 19:29	08/12/2022 14:37	Meio ambiente - Descarga Atmosférica	5
16607287	1	MZL - 15263	07/12/2022 16:32	08/12/2022 08:56	Não classificada	3
16606050	1	MZL - 15263	07/12/2022 15:51	07/12/2022 17:34	Meio ambiente - Descarga Atmosférica	3
16605435	1	MZL - 15263	07/12/2022 13:36	07/12/2022 15:45	Meio ambiente - Descarga Atmosférica	15
16600577	1	NERU - 15261	05/12/2022 18:28	05/12/2022 21:21	Meio ambiente - Descarga Atmosférica	1
16600427	1	NERU - 15261	05/12/2022 13:42	05/12/2022 20:23	Meio ambiente - Descarga Atmosférica	6
16599187	1	NERU - 15261	05/12/2022 12:16	05/12/2022 13:38	Não classificada	1
16605601	1	NERU - 15261	06/12/2022 13:53	07/12/2022 16:03	Meio ambiente - Descarga Atmosférica	2
16603938	1	NERU - 15261	06/12/2022 12:07	06/12/2022 23:32	Não classificada	1
16609295	1	NERU - 15261	07/12/2022 20:24	08/12/2022 16:31	Meio ambiente - Árvore ou Vegetação	4
16605124	1	NERU - 15261	07/12/2022 11:31	07/12/2022 14:18	Meio ambiente - Descarga Atmosférica	1
16605296	1	NERU - 15261	07/12/2022 07:20	07/12/2022 15:01	Meio ambiente - Árvore ou Vegetação	1
16611799	1	NERU - 15261	08/12/2022 12:07	09/12/2022 13:57	Meio ambiente - Árvore ou Vegetação	12
16610452	1	NERU - 15261	08/12/2022 17:20	08/12/2022 21:50	Meio ambiente - Árvore ou Vegetação	8
16610901	1	NERU - 15261	08/12/2022 14:24	09/12/2022 08:17	Não classificada	2
16609396	1	NERU - 15261	08/12/2022 12:46	08/12/2022 16:44	Meio ambiente - Descarga Atmosférica	1
16611105	1	NERU - 15261	08/12/2022 11:49	09/12/2022 09:32	Não classificada	1
16609639	1	NERU - 15261	08/12/2022 08:56	08/12/2022 17:43	Meio ambiente - Descarga Atmosférica	2
16609581	1	NERU - 15261	08/12/2022 16:20	08/12/2022 17:15	Meio ambiente - Descarga Atmosférica	34
16608330	1	NERU - 15261	08/12/2022 06:54	08/12/2022 13:37	Meio ambiente - Descarga Atmosférica	3
16608927	1	NERU - 15261	08/12/2022 09:15	08/12/2022 15:30	Meio ambiente - Descarga Atmosférica	1
16602106	2	NLAE - 16314	06/12/2022 12:06	06/12/2022 14:12	Meio ambiente - Descarga Atmosférica	19
16604657	1	NLAU - 16313	06/12/2022 22:27	07/12/2022 11:05	Meio ambiente - Árvore ou Vegetação	2
16604319	1	NLAU - 16313	06/12/2022 17:21	07/12/2022 09:20	Não classificada	7
16602003	2	NLAU - 16313	06/12/2022 11:10	06/12/2022 13:00	Meio ambiente - Árvore ou Vegetação	52
16602003	1	NLAU - 16313	06/12/2022 11:10	06/12/2022 13:00	Meio ambiente - Árvore ou Vegetação	1
16607219	1	NLAU - 16313	07/12/2022 17:14	08/12/2022 08:03	Não classificada	27
16610898	1	NLAU - 16313	07/12/2022 14:38	09/12/2022 08:14	Meio ambiente - Descarga Atmosférica	1
16604353	1	NNE - 15262	05/12/2022 18:21	07/12/2022 09:33	Meio ambiente - Descarga Atmosférica	44
16609235	1	NNE - 15262	06/12/2022 15:38	08/12/2022 16:16	Meio ambiente - Descarga Atmosférica	1
16603356	1	NNE - 15262	06/12/2022 13:53	06/12/2022 19:22	Meio ambiente - Descarga Atmosférica	9
16610359	1	NNE - 15262	08/12/2022 18:46	08/12/2022 21:27	Não classificada	262
16599523	1	NOG - 15650	05/12/2022 11:48	05/12/2022 15:07	Não classificada	1
16599763	1	NOG - 15650	05/12/2022 13:29	05/12/2022 16:03	Não classificada	8
16603436	1	NOG - 15650	06/12/2022 17:50	06/12/2022 19:53	Meio ambiente - Descarga Atmosférica	63
16602698	2	NOG - 15650	06/12/2022 12:57	06/12/2022 16:18	Meio ambiente - Descarga Atmosférica	2
16602698	1	NOG - 15650	06/12/2022 12:57	06/12/2022 16:18	Meio ambiente - Descarga Atmosférica	1
16601873	1	NOG - 15650	06/12/2022 11:17	06/12/2022 12:52	Não classificada	35
16607128	1	NOG - 15650	07/12/2022 20:30	08/12/2022 02:21	Meio ambiente - Vento	114
16607125	1	NOG - 15650	07/12/2022 19:47	08/12/2022 02:05	Meio ambiente - Vento	145
16606578	1	NOG - 15650	07/12/2022 19:43	07/12/2022 20:40	Meio ambiente - Vento	63
16606895	1	NOG - 15650	07/12/2022 18:34	07/12/2022 22:39	Meio ambiente - Descarga Atmosférica	1
16606889	1	NOG - 15650	07/12/2022 17:45	07/12/2022 19:50	Meio ambiente - Vento	2835
16606888	2	NOG - 15650	07/12/2022 17:26	07/12/2022 22:54	Meio ambiente - Vento	167
16606888	1	NOG - 15650	07/12/2022 17:26	07/12/2022 19:49	Meio ambiente - Vento	549

16606887	1	NOG - 15650	07/12/2022 17:26	07/12/2022 17:36	Meio ambiente - Vento	2835
16616090	2	NOG - 15650	07/12/2022 08:52	07/12/2022 11:35	Meio ambiente - Vento	5
16616090	1	NOG - 15650	07/12/2022 08:52	07/12/2022 11:35	Meio ambiente - Vento	65
16719330	1	NOG - 15650	07/12/2022 17:34	08/12/2022 04:26	Meio ambiente - Descarga Atmosférica	23
16603324	1	NPO - 15258	05/12/2022 19:57	06/12/2022 19:07	Não classificada	16
16604611	1	NPO - 15258	06/12/2022 12:44	07/12/2022 10:54	Não classificada	1
16602582	1	NPO - 15258	06/12/2022 12:22	06/12/2022 16:02	Não classificada	10
16603300	1	NPO - 15258	06/12/2022 09:22	06/12/2022 18:59	Não classificada	16
16605798	1	NPO - 15258	07/12/2022 09:43	07/12/2022 16:43	Não classificada	10
16715235	2	NPO - 15258	07/12/2022 10:53	07/12/2022 13:56	Não classificada	1
16715235	1	NPO - 15258	07/12/2022 10:53	07/12/2022 13:56	Não classificada	243
16606524	1	NPO - 15258	07/12/2022 06:11	07/12/2022 20:21	Não classificada	1
16600519	1	NVC - 15655	05/12/2022 13:30	05/12/2022 20:51	Não classificada	3
16607344	1	NVC - 15655	06/12/2022 09:14	08/12/2022 09:16	Meio ambiente - Descarga Atmosférica	1
16600033	1	NVN - 15257	05/12/2022 13:49	05/12/2022 17:48	Não classificada	51
16609761	1	NVN - 15257	08/12/2022 17:33	08/12/2022 18:31	Meio ambiente - Árvore ou Vegetação	2
16608187	1	NVN - 15257	08/12/2022 10:08	08/12/2022 12:46	Meio ambiente - Descarga Atmosférica	1
16599634	1	NVSU - 15256	05/12/2022 14:12	05/12/2022 15:26	Meio ambiente - Descarga Atmosférica	7
16599805	1	NVSU - 15256	05/12/2022 13:57	05/12/2022 16:13	Meio ambiente - Descarga Atmosférica	14
16677040	1	NVSU - 15256	06/12/2022 04:16	06/12/2022 04:24	Não classificada	792
16607396	1	NVSU - 15256	07/12/2022 18:51	08/12/2022 09:30	Meio ambiente - Descarga Atmosférica	3
16606550	1	NVSU - 15256	07/12/2022 18:28	07/12/2022 20:30	Meio ambiente - Árvore ou Vegetação	35
16606685	1	NVSU - 15256	07/12/2022 18:10	07/12/2022 21:24	Não classificada	9
16605490	1	NVSU - 15256	07/12/2022 12:42	07/12/2022 15:43	Não classificada	1
16600288	1	OLV - 15255	05/12/2022 15:55	05/12/2022 19:31	Meio ambiente - Árvore ou Vegetação	58
16599420	1	OLV - 15255	05/12/2022 13:40	05/12/2022 14:50	Meio ambiente - Descarga Atmosférica	1
16602686	1	OLV - 15255	06/12/2022 09:47	06/12/2022 16:19	Não classificada	1
16606128	1	OLV - 15255	07/12/2022 16:54	07/12/2022 17:52	Meio ambiente - Descarga Atmosférica	1
16605899	1	OLV - 15255	07/12/2022 16:04	07/12/2022 17:01	Meio ambiente - Descarga Atmosférica	12
16604472	1	ORPU - 15254	06/12/2022 18:25	07/12/2022 10:04	Meio ambiente - Descarga Atmosférica	1
16604342	1	ORPU - 15254	07/12/2022 07:53	07/12/2022 09:17	Meio ambiente - Vento	70
16601367	1	OUF - 15253	05/12/2022 23:01	06/12/2022 10:11	Meio ambiente - Descarga Atmosférica	14
16601121	1	OUF - 15253	05/12/2022 21:20	06/12/2022 08:44	Meio ambiente - Descarga Atmosférica	1
16601327	1	OUF - 15253	05/12/2022 21:10	06/12/2022 09:58	Meio ambiente - Descarga Atmosférica	3
16600438	1	OUF - 15253	05/12/2022 18:17	05/12/2022 20:23	Meio ambiente - Vento	34
16600208	1	OUF - 15253	05/12/2022 16:25	05/12/2022 18:59	Meio ambiente - Árvore ou Vegetação	6
16600701	1	OUF - 15253	05/12/2022 16:09	05/12/2022 22:26	Meio ambiente - Vento	17
16601256	1	OUF - 15253	06/12/2022 05:56	06/12/2022 09:35	Meio ambiente - Descarga Atmosférica	73
16602518	1	OUF - 15253	06/12/2022 07:28	06/12/2022 15:50	Meio ambiente - Vento	2
16601492	1	OUF - 15253	06/12/2022 05:59	06/12/2022 10:35	Meio ambiente - Descarga Atmosférica	34
16604152	1	OUF - 15253	06/12/2022 16:54	07/12/2022 08:17	Meio ambiente - Descarga Atmosférica	49
16604200	1	OUF - 15253	06/12/2022 19:11	07/12/2022 08:44	Meio ambiente - Descarga Atmosférica	6
16604239	1	OUF - 15253	06/12/2022 18:56	07/12/2022 08:55	Meio ambiente - Descarga Atmosférica	1
16603481	1	OUF - 15253	06/12/2022 15:15	06/12/2022 20:22	Meio ambiente - Descarga Atmosférica	31
16612328	6	OUF - 15253	06/12/2022 15:07	08/12/2022 16:00	Meio ambiente - Inundação	6
16612328	5	OUF - 15253	06/12/2022 15:07	06/12/2022 23:13	Meio ambiente - Inundação	356
16612328	4	OUF - 15253	06/12/2022 15:07	06/12/2022 18:56	Meio ambiente - Inundação	145
16612328	3	OUF - 15253	06/12/2022 15:07	06/12/2022 17:09	Meio ambiente - Inundação	76
16612328	2	OUF - 15253	06/12/2022 15:07	06/12/2022 17:09	Meio ambiente - Inundação	71
16612328	1	OUF - 15253	06/12/2022 15:07	06/12/2022 17:09	Meio ambiente - Inundação	474
16604170	1	OUF - 15253	06/12/2022 14:55	07/12/2022 08:26	Meio ambiente - Descarga Atmosférica	1
16602316	1	OUF - 15253	06/12/2022 13:14	06/12/2022 14:58	Meio ambiente - Descarga Atmosférica	1
16603846	1	OUF - 15253	06/12/2022 11:10	06/12/2022 22:44	Meio ambiente - Vento	1
16603375	1	OUF - 15253	06/12/2022 09:01	06/12/2022 19:29	Meio ambiente - Descarga Atmosférica	3
16611062	1	OUF - 15253	07/12/2022 20:41	07/12/2022 23:25	Meio ambiente - Árvore ou Vegetação	1
16606399	1	OUF - 15253	07/12/2022 16:40	07/12/2022 19:35	Meio ambiente - Árvore ou Vegetação	69
16604729	1	OUF - 15253	07/12/2022 08:55	07/12/2022 11:16	Meio ambiente - Descarga Atmosférica	5
16600385	1	PAND - 15252	05/12/2022 17:52	05/12/2022 20:06	Não classificada	1
16601975	1	PAND - 15252	05/12/2022 13:17	06/12/2022 13:51	Meio ambiente - Descarga Atmosférica	1

16600159	1	PAND - 15252	05/12/2022 10:18	05/12/2022 18:49	Não classificada	2
16602868	1	PAND - 15252	06/12/2022 14:21	06/12/2022 17:03	Meio ambiente - Descarga Atmosférica	1
16602956	1	PAND - 15252	06/12/2022 12:00	06/12/2022 17:21	Meio ambiente - Árvore ou Vegetação	12
16606446	1	PAND - 15252	07/12/2022 15:20	07/12/2022 19:53	Não classificada	3
16606233	2	PAND - 15252	07/12/2022 09:11	07/12/2022 18:31	Não classificada	1
16606233	1	PAND - 15252	07/12/2022 09:11	07/12/2022 18:31	Não classificada	2
16715854	1	PBD - 16324	05/12/2022 12:46	05/12/2022 15:08	Não classificada	3
16602053	1	PBD - 16324	06/12/2022 07:36	06/12/2022 14:45	Meio ambiente - Árvore ou Vegetação	3
16603422	1	PBD - 16324	06/12/2022 15:46	06/12/2022 19:53	Meio ambiente - Descarga Atmosférica	1
16616053	1	PBD - 16324	07/12/2022 07:07	07/12/2022 12:04	Não classificada	2
16601851	1	PDP - 15646	05/12/2022 14:47	06/12/2022 11:10	Não classificada	39
16603073	1	PDP - 15646	05/12/2022 14:20	06/12/2022 18:04	Meio ambiente - Descarga Atmosférica	1
16604364	1	PDP - 15646	06/12/2022 16:45	07/12/2022 09:37	Meio ambiente - Descarga Atmosférica	43
16615992	1	PDP - 15646	06/12/2022 15:02	07/12/2022 11:59	Meio ambiente - Descarga Atmosférica	1
16603082	1	PDP - 15646	06/12/2022 12:31	06/12/2022 17:56	Meio ambiente - Descarga Atmosférica	3
16606035	1	PDP - 15646	07/12/2022 08:48	07/12/2022 17:31	Não classificada	1
16610524	1	PDP - 15646	08/12/2022 20:33	08/12/2022 22:31	Meio ambiente - Descarga Atmosférica	33
16614498	1	PDP - 15646	08/12/2022 20:24	10/12/2022 13:22	Meio ambiente - Descarga Atmosférica	3
16610957	1	PDP - 15646	08/12/2022 19:39	09/12/2022 08:45	Meio ambiente - Descarga Atmosférica	2
16611726	1	PDP - 15646	08/12/2022 12:52	09/12/2022 12:00	Meio ambiente - Árvore ou Vegetação	30
16611725	1	PDP - 15646	08/12/2022 10:52	09/12/2022 12:00	Meio ambiente - Árvore ou Vegetação	8
16611291	1	PDP - 15646	08/12/2022 14:55	09/12/2022 10:24	Meio ambiente - Descarga Atmosférica	1
16607511	1	PDP - 15646	08/12/2022 08:10	08/12/2022 09:52	Não classificada	2
16605602	1	PDS - 15250	06/12/2022 15:08	07/12/2022 16:06	Não classificada	20
16603654	1	PDS - 15250	06/12/2022 10:47	06/12/2022 21:26	Não classificada	2
16606202	1	PDS - 15250	07/12/2022 15:10	07/12/2022 18:21	Meio ambiente - Vento	4
16606282	1	PDS - 15250	07/12/2022 09:29	07/12/2022 18:50	Não classificada	2
16604992	1	PDS - 15250	07/12/2022 05:33	07/12/2022 13:53	Não classificada	59
16599661	1	PEB - 15249	05/12/2022 12:21	05/12/2022 15:20	Meio ambiente - Árvore ou Vegetação	91
16603207	1	PEB - 15249	06/12/2022 16:52	06/12/2022 18:23	Meio ambiente - Descarga Atmosférica	24
16602160	1	PEB - 15249	06/12/2022 10:41	06/12/2022 14:33	Não classificada	1
16601997	1	PEB - 15249	06/12/2022 10:42	06/12/2022 13:52	Não classificada	1
16601914	1	PEB - 15249	06/12/2022 11:06	06/12/2022 13:29	Não classificada	2
16604148	1	PEB - 15249	06/12/2022 10:11	06/12/2022 13:21	Não classificada	1
16605573	1	PEB - 15249	07/12/2022 13:57	07/12/2022 15:46	Meio ambiente - Descarga Atmosférica	3
16605129	1	PEB - 15249	07/12/2022 12:34	07/12/2022 14:22	Meio ambiente - Descarga Atmosférica	13
16604925	1	PEB - 15249	07/12/2022 11:50	07/12/2022 13:26	Não classificada	1
16604733	1	PEB - 15249	07/12/2022 09:20	07/12/2022 11:12	Meio ambiente - Vento	1
16599395	1	PERD - 15248	05/12/2022 11:42	05/12/2022 14:26	Não classificada	1
16603778	1	PERD - 15248	06/12/2022 18:47	06/12/2022 22:05	Meio ambiente - Árvore ou Vegetação	8
16607043	1	PERD - 15248	07/12/2022 17:11	08/12/2022 00:17	Meio ambiente - Vento	4
16605939	1	PERD - 15248	07/12/2022 13:39	07/12/2022 17:03	Não classificada	1
16606199	1	PERD - 15248	07/12/2022 13:24	07/12/2022 18:19	Não classificada	1
16606094	1	PERD - 15248	07/12/2022 07:32	07/12/2022 17:52	Meio ambiente - Descarga Atmosférica	1
16599287	1	PGCU - 15247	05/12/2022 13:13	05/12/2022 14:03	Não classificada	93
16736474	1	PGCU - 15247	06/12/2022 19:09	07/12/2022 16:34	Meio ambiente - Árvore ou Vegetação	13
16609060	1	PGCU - 15247	06/12/2022 20:28	08/12/2022 08:53	Não classificada	2
16604429	1	PGCU - 15247	06/12/2022 17:14	07/12/2022 08:31	Meio ambiente - Vento	17
16609919	1	PGCU - 15247	07/12/2022 19:34	08/12/2022 19:03	Meio ambiente - Vento	1
16603474	1	PIUD - 16321	06/12/2022 06:55	06/12/2022 20:15	Meio ambiente - Descarga Atmosférica	3
16603668	1	PIUD - 16321	06/12/2022 16:04	06/12/2022 21:28	Meio ambiente - Descarga Atmosférica	1
16603416	1	PIUD - 16321	06/12/2022 09:24	06/12/2022 20:01	Meio ambiente - Descarga Atmosférica	1
16606755	1	PIUD - 16321	07/12/2022 19:11	07/12/2022 21:46	Meio ambiente - Descarga Atmosférica	1
16606892	1	PIUD - 16321	07/12/2022 18:26	07/12/2022 22:25	Meio ambiente - Descarga Atmosférica	1
16606623	1	PIUD - 16321	07/12/2022 17:10	07/12/2022 20:56	Meio ambiente - Árvore ou Vegetação	2
16606507	1	PIUD - 16321	07/12/2022 16:21	07/12/2022 20:10	Meio ambiente - Descarga Atmosférica	1
16604587	1	PIUD - 16321	07/12/2022 07:49	07/12/2022 10:33	Não classificada	2
16696337	1	PIUD - 16321	07/12/2022 10:07	07/12/2022 11:06	Meio ambiente - Descarga Atmosférica	1
16605663	1	PIUD - 16321	07/12/2022 07:58	07/12/2022 16:20	Meio ambiente - Descarga Atmosférica	1

16616097	1	PIUD - 16321	07/12/2022 09:16	07/12/2022 11:48	Não classificada	1
16604335	1	PIUD - 16321	07/12/2022 06:07	07/12/2022 09:20	Meio ambiente - Descarga Atmosférica	13
16601002	1	PLOT - 16319	05/12/2022 14:58	06/12/2022 07:57	Meio ambiente - Árvore ou Vegetação	3
16606553	1	PLOT - 16319	07/12/2022 18:43	07/12/2022 20:30	Meio ambiente - Descarga Atmosférica	32
16605845	1	PLOT - 16319	07/12/2022 16:44	07/12/2022 17:08	Meio ambiente - Vento	107
16600913	1	PMSD - 16318	05/12/2022 22:52	05/12/2022 23:42	Meio ambiente - Descarga Atmosférica	5
16600680	1	PMSD - 16318	05/12/2022 18:30	05/12/2022 22:16	Não classificada	1
16600728	1	PMSD - 16318	05/12/2022 17:43	05/12/2022 22:33	Meio ambiente - Descarga Atmosférica	1
16599801	1	PMSD - 16318	05/12/2022 11:59	05/12/2022 16:04	Meio ambiente - Árvore ou Vegetação	1
16599557	1	PMSD - 16318	05/12/2022 11:00	05/12/2022 14:59	Meio ambiente - Descarga Atmosférica	1
16601852	1	PMSD - 16318	06/12/2022 06:37	06/12/2022 13:16	Meio ambiente - Descarga Atmosférica	6
16602662	1	PMSD - 16318	06/12/2022 14:56	06/12/2022 16:14	Meio ambiente - Descarga Atmosférica	9
16602209	1	PMSD - 16318	06/12/2022 10:39	06/12/2022 14:36	Meio ambiente - Descarga Atmosférica	34
16606952	1	PMSD - 16318	07/12/2022 17:49	07/12/2022 23:04	Meio ambiente - Descarga Atmosférica	4
16674158	8	PMSD - 16318	07/12/2022 11:26	07/12/2022 19:50	Meio ambiente - Descarga Atmosférica	4
16605210	1	PMSD - 16318	07/12/2022 07:43	07/12/2022 14:48	Meio ambiente - Descarga Atmosférica	4
16609755	1	PMSD - 16318	08/12/2022 15:56	08/12/2022 18:05	Meio ambiente - Descarga Atmosférica	5
16608781	1	PMSD - 16318	08/12/2022 10:48	08/12/2022 14:57	Meio ambiente - Descarga Atmosférica	1
16608745	1	PMSD - 16318	08/12/2022 08:54	08/12/2022 14:43	Meio ambiente - Descarga Atmosférica	1
16608925	1	PMSD - 16318	08/12/2022 08:43	08/12/2022 15:26	Meio ambiente - Árvore ou Vegetação	1
16608340	1	PMSD - 16318	08/12/2022 08:34	08/12/2022 13:31	Meio ambiente - Descarga Atmosférica	29
16600641	1	PMSU - 16317	05/12/2022 18:06	05/12/2022 21:47	Meio ambiente - Árvore ou Vegetação	1
16600834	1	PMSU - 16317	05/12/2022 16:45	05/12/2022 23:45	Meio ambiente - Descarga Atmosférica	1
16599559	1	PMSU - 16317	05/12/2022 11:04	05/12/2022 15:01	Meio ambiente - Descarga Atmosférica	1
16599208	1	PMSU - 16317	05/12/2022 09:00	05/12/2022 13:55	Meio ambiente - Descarga Atmosférica	1
16600170	1	PMSU - 16317	05/12/2022 15:37	05/12/2022 18:47	Não classificada	1
16601205	2	PMSU - 16317	06/12/2022 07:53	06/12/2022 09:46	Não classificada	1
16601205	1	PMSU - 16317	06/12/2022 07:53	06/12/2022 09:46	Não classificada	330
16601200	1	PMSU - 16317	06/12/2022 07:17	06/12/2022 09:10	Meio ambiente - Descarga Atmosférica	124
16604083	1	PMSU - 16317	06/12/2022 22:29	07/12/2022 07:27	Meio ambiente - Descarga Atmosférica	1
16603606	1	PMSU - 16317	06/12/2022 14:54	06/12/2022 20:57	Meio ambiente - Árvore ou Vegetação	3
16601871	1	PMSU - 16317	06/12/2022 11:10	06/12/2022 13:10	Meio ambiente - Árvore ou Vegetação	108
16609668	1	PMSU - 16317	08/12/2022 16:38	08/12/2022 17:42	Meio ambiente - Árvore ou Vegetação	3
16609030	1	PMSU - 16317	08/12/2022 12:14	08/12/2022 15:37	Meio ambiente - Descarga Atmosférica	1
16607968	1	PMSU - 16317	08/12/2022 09:07	08/12/2022 11:20	Meio ambiente - Descarga Atmosférica	7
16607461	1	PMSU - 16317	08/12/2022 07:48	08/12/2022 09:43	Meio ambiente - Árvore ou Vegetação	66
16600497	1	PNV - 16322	05/12/2022 16:56	05/12/2022 20:48	Meio ambiente - Vento	1
16600655	1	PNV - 16322	05/12/2022 16:32	05/12/2022 22:05	Meio ambiente - Vento	2
16602991	1	PNV - 16322	05/12/2022 13:18	06/12/2022 17:42	Meio ambiente - Descarga Atmosférica	3
16616021	1	PNV - 16322	06/12/2022 21:18	07/12/2022 11:49	Meio ambiente - Descarga Atmosférica	4
16696508	12	PNV - 16322	06/12/2022 20:01	07/12/2022 12:46	Meio ambiente - Descarga Atmosférica	34
16696508	11	PNV - 16322	06/12/2022 20:01	06/12/2022 23:54	Meio ambiente - Descarga Atmosférica	7
16696508	10	PNV - 16322	06/12/2022 20:01	06/12/2022 23:12	Meio ambiente - Descarga Atmosférica	13
16696508	9	PNV - 16322	06/12/2022 20:01	06/12/2022 22:19	Meio ambiente - Descarga Atmosférica	352
16696508	8	PNV - 16322	06/12/2022 20:01	06/12/2022 21:51	Meio ambiente - Descarga Atmosférica	89
16696508	7	PNV - 16322	06/12/2022 20:01	06/12/2022 21:51	Meio ambiente - Descarga Atmosférica	1380
16696508	6	PNV - 16322	06/12/2022 20:01	06/12/2022 21:51	Meio ambiente - Descarga Atmosférica	1
16696508	5	PNV - 16322	06/12/2022 20:01	06/12/2022 20:07	Meio ambiente - Descarga Atmosférica	359
16696508	4	PNV - 16322	06/12/2022 20:01	06/12/2022 20:07	Meio ambiente - Descarga Atmosférica	12
16696508	3	PNV - 16322	06/12/2022 20:01	06/12/2022 20:04	Meio ambiente - Descarga Atmosférica	273
16696508	2	PNV - 16322	06/12/2022 20:01	06/12/2022 20:04	Meio ambiente - Descarga Atmosférica	76
16696508	1	PNV - 16322	06/12/2022 20:01	06/12/2022 20:04	Meio ambiente - Descarga Atmosférica	2
16695889	1	PNV - 16322	06/12/2022 17:58	06/12/2022 20:30	Meio ambiente - Descarga Atmosférica	14
16603366	2	PNV - 16322	06/12/2022 17:42	06/12/2022 19:18	Meio ambiente - Vento	148
16603366	1	PNV - 16322	06/12/2022 17:42	06/12/2022 19:18	Meio ambiente - Vento	310
16603429	2	PNV - 16322	06/12/2022 16:43	06/12/2022 19:53	Meio ambiente - Descarga Atmosférica	147
16603429	1	PNV - 16322	06/12/2022 16:43	06/12/2022 19:53	Meio ambiente - Descarga Atmosférica	1
16602105	1	PNV - 16322	06/12/2022 12:11	06/12/2022 14:16	Meio ambiente - Descarga Atmosférica	1
16606262	2	PNV - 16322	07/12/2022 12:50	07/12/2022 18:38	Meio ambiente - Descarga Atmosférica	147

16606262	1	PNV - 16322	07/12/2022 12:50	07/12/2022 18:38	Meio ambiente - Descarga Atmosférica	1
16605245	2	PNV - 16322	07/12/2022 10:49	07/12/2022 14:40	Meio ambiente - Descarga Atmosférica	148
16605245	1	PNV - 16322	07/12/2022 10:49	07/12/2022 14:40	Meio ambiente - Descarga Atmosférica	311
16605474	1	PNV - 16322	07/12/2022 09:58	07/12/2022 15:44	Meio ambiente - Descarga Atmosférica	9
16605427	2	PNV - 16322	07/12/2022 07:36	07/12/2022 15:22	Meio ambiente - Descarga Atmosférica	23
16605427	1	PNV - 16322	07/12/2022 07:36	07/12/2022 15:22	Meio ambiente - Descarga Atmosférica	1
16604180	1	PNV - 16322	07/12/2022 05:08	07/12/2022 08:22	Não classificada	1
16600872	1	PPS - 16315	05/12/2022 22:48	06/12/2022 00:53	Meio ambiente - Descarga Atmosférica	1
16600645	1	PPS - 16315	05/12/2022 19:45	05/12/2022 21:54	Meio ambiente - Descarga Atmosférica	2
16599663	1	PPS - 16315	05/12/2022 12:25	05/12/2022 15:41	Meio ambiente - Descarga Atmosférica	11
16601192	2	PPS - 16315	06/12/2022 05:48	06/12/2022 09:20	Não classificada	157
16601192	1	PPS - 16315	06/12/2022 05:48	06/12/2022 09:20	Não classificada	5
16601657	1	PPS - 16315	06/12/2022 07:51	06/12/2022 11:47	Meio ambiente - Árvore ou Vegetação	1
16604329	1	PPS - 16315	06/12/2022 20:32	07/12/2022 08:56	Meio ambiente - Árvore ou Vegetação	21
16602976	1	PPS - 16315	06/12/2022 15:30	06/12/2022 17:29	Meio ambiente - Descarga Atmosférica	1
16602140	1	PPUD - 15242	05/12/2022 19:57	06/12/2022 14:45	Não classificada	1
16599019	1	PPUD - 15242	05/12/2022 10:20	05/12/2022 12:56	Meio ambiente - Árvore ou Vegetação	1
16603435	1	PPUD - 15242	06/12/2022 17:35	06/12/2022 19:55	Meio ambiente - Árvore ou Vegetação	1
16604710	1	PPUD - 15242	07/12/2022 06:42	07/12/2022 11:13	Não classificada	44
16604207	1	PPUD - 15242	07/12/2022 05:53	07/12/2022 08:42	Não classificada	1
16601849	1	PRRU - 15241	05/12/2022 16:11	06/12/2022 13:10	Meio ambiente - Árvore ou Vegetação	1
16711919	1	PRRU - 15241	06/12/2022 09:54	08/12/2022 08:22	Meio ambiente - Descarga Atmosférica	1
16603187	1	PRRU - 15241	06/12/2022 11:48	06/12/2022 18:30	Não classificada	1
16607729	1	PRRU - 15241	07/12/2022 20:08	08/12/2022 10:53	Meio ambiente - Descarga Atmosférica	8
16610542	1	PRRU - 15241	08/12/2022 14:42	08/12/2022 22:42	Não classificada	73
16609651	1	PRRU - 15241	08/12/2022 11:42	08/12/2022 17:43	Meio ambiente - Descarga Atmosférica	1
16609818	2	PRRU - 15241	08/12/2022 06:38	08/12/2022 18:31	Não classificada	7
16715870	8	PRRU - 15241	08/12/2022 00:23	14/12/2022 19:00	Meio ambiente - Árvore ou Vegetação	7
16715870	7	PRRU - 15241	08/12/2022 00:23	11/12/2022 20:28	Meio ambiente - Árvore ou Vegetação	5
16715870	6	PRRU - 15241	08/12/2022 00:23	11/12/2022 09:56	Meio ambiente - Árvore ou Vegetação	8
16715870	5	PRRU - 15241	08/12/2022 00:23	10/12/2022 17:15	Meio ambiente - Árvore ou Vegetação	17
16715870	4	PRRU - 15241	08/12/2022 00:23	10/12/2022 17:15	Meio ambiente - Árvore ou Vegetação	1
16715870	3	PRRU - 15241	08/12/2022 00:23	09/12/2022 09:35	Meio ambiente - Árvore ou Vegetação	15
16715870	2	PRRU - 15241	08/12/2022 00:23	08/12/2022 16:29	Meio ambiente - Árvore ou Vegetação	39
16715870	1	PRRU - 15241	08/12/2022 00:23	08/12/2022 11:17	Meio ambiente - Árvore ou Vegetação	355
16600663	2	PRSD - 16316	05/12/2022 19:59	05/12/2022 22:07	Não classificada	4
16600663	1	PRSD - 16316	05/12/2022 19:59	05/12/2022 22:07	Não classificada	1
16599406	1	PRSD - 16316	05/12/2022 12:25	05/12/2022 14:22	Não classificada	1
16604114	1	PRSD - 16316	07/12/2022 06:02	07/12/2022 07:46	Meio ambiente - Árvore ou Vegetação	1
16599571	1	PRSU - 15239	05/12/2022 12:09	05/12/2022 15:10	Meio ambiente - Descarga Atmosférica	1
16598845	1	PRSU - 15239	05/12/2022 10:14	05/12/2022 11:54	Meio ambiente - Descarga Atmosférica	1
16601306	1	PRSU - 15239	06/12/2022 08:13	06/12/2022 09:55	Não classificada	1
16603334	2	PRSU - 15239	06/12/2022 14:24	06/12/2022 19:16	Meio ambiente - Descarga Atmosférica	2
16603334	1	PRSU - 15239	06/12/2022 14:24	06/12/2022 19:16	Meio ambiente - Descarga Atmosférica	4
16601723	2	PRSU - 15239	06/12/2022 08:49	06/12/2022 12:17	Não classificada	1
16601723	1	PRSU - 15239	06/12/2022 08:49	06/12/2022 12:17	Não classificada	3
16606845	1	PRSU - 15239	07/12/2022 18:55	07/12/2022 22:14	Não classificada	7
16605992	1	PRSU - 15239	07/12/2022 14:46	07/12/2022 17:22	Não classificada	1
16677468	9	PRSU - 15239	07/12/2022 08:15	07/12/2022 10:24	Não classificada	2
16677468	8	PRSU - 15239	07/12/2022 08:15	07/12/2022 10:24	Não classificada	4
16677468	7	PRSU - 15239	07/12/2022 08:15	07/12/2022 10:24	Não classificada	513
16677468	6	PRSU - 15239	07/12/2022 08:15	07/12/2022 09:49	Não classificada	87
16677468	5	PRSU - 15239	07/12/2022 08:15	07/12/2022 09:49	Não classificada	201
16677468	4	PRSU - 15239	07/12/2022 08:15	07/12/2022 09:49	Não classificada	3564
16677468	3	PRSU - 15239	07/12/2022 08:15	07/12/2022 09:35	Não classificada	390
16677468	2	PRSU - 15239	07/12/2022 08:15	07/12/2022 09:35	Não classificada	1
16677468	1	PRSU - 15239	07/12/2022 08:15	07/12/2022 08:19	Não classificada	1324
16604098	1	PRTU - 15238	07/12/2022 06:34	07/12/2022 07:42	Não classificada	114
16610231	1	PRTU - 15238	08/12/2022 13:59	08/12/2022 20:21	Meio ambiente - Descarga Atmosférica	1

16608621	1	PRTU - 15238	08/12/2022 08:46	08/12/2022 14:37	Não classificada	5
16603016	1	PSAD - 15237	06/12/2022 07:09	06/12/2022 17:55	Não classificada	2
16606059	1	PSAD - 15237	06/12/2022 02:39	06/12/2022 11:57	Meio ambiente - Vento	28
16604948	1	PSAD - 15237	07/12/2022 07:41	07/12/2022 13:43	Meio ambiente - Descarga Atmosférica	10
16606061	1	PSAD - 15237	07/12/2022 10:48	07/12/2022 18:13	Meio ambiente - Vento	28
16600390	1	PSAU - 16323	05/12/2022 18:39	05/12/2022 20:00	Não classificada	2
16600129	1	PSAU - 16323	05/12/2022 17:16	05/12/2022 18:28	Meio ambiente - Descarga Atmosférica	2
16602136	1	PSAU - 16323	05/12/2022 15:25	06/12/2022 14:28	Meio ambiente - Descarga Atmosférica	10
16601939	1	PSAU - 16323	06/12/2022 07:36	06/12/2022 13:38	Meio ambiente - Árvore ou Vegetação	1
16603701	1	PSAU - 16323	06/12/2022 20:24	06/12/2022 21:24	Meio ambiente - Árvore ou Vegetação	1
16605719	1	PSAU - 16323	06/12/2022 16:27	07/12/2022 16:34	Meio ambiente - Descarga Atmosférica	1
16603738	1	PSAU - 16323	06/12/2022 15:36	06/12/2022 21:59	Meio ambiente - Descarga Atmosférica	1
16603795	1	PSAU - 16323	06/12/2022 14:41	06/12/2022 22:15	Meio ambiente - Descarga Atmosférica	7
16603037	1	PSAU - 16323	06/12/2022 14:21	06/12/2022 17:53	Meio ambiente - Descarga Atmosférica	3
16615989	1	PSAU - 16323	06/12/2022 13:55	07/12/2022 12:44	Meio ambiente - Descarga Atmosférica	3
16602584	1	PSAU - 16323	06/12/2022 13:15	06/12/2022 15:55	Meio ambiente - Descarga Atmosférica	9
16602094	1	PSAU - 16323	06/12/2022 11:28	06/12/2022 14:01	Meio ambiente - Descarga Atmosférica	3
16601756	1	PSAU - 16323	06/12/2022 08:27	06/12/2022 12:53	Meio ambiente - Descarga Atmosférica	222
16606059	3	PSAU - 16323	06/12/2022 02:39	07/12/2022 18:13	Meio ambiente - Vento	25
16606059	2	PSAU - 16323	06/12/2022 02:39	06/12/2022 20:22	Meio ambiente - Vento	75
16602742	1	PSAU - 16323	06/12/2022 09:23	06/12/2022 16:35	Meio ambiente - Descarga Atmosférica	7
16748745	1	PSAU - 16323	06/12/2022 09:46	06/12/2022 10:24	Meio ambiente - Vento	6
16606078	1	PSAU - 16323	07/12/2022 15:46	07/12/2022 17:43	Meio ambiente - Árvore ou Vegetação	26
16606116	1	PSAU - 16323	07/12/2022 14:52	07/12/2022 18:00	Meio ambiente - Árvore ou Vegetação	6
16709551	1	PSAU - 16323	07/12/2022 13:50	07/12/2022 16:52	Meio ambiente - Descarga Atmosférica	8
16709550	1	PSAU - 16323	07/12/2022 13:50	07/12/2022 16:52	Meio ambiente - Descarga Atmosférica	3
16604683	1	PSAU - 16323	07/12/2022 10:10	07/12/2022 11:25	Meio ambiente - Árvore ou Vegetação	370
16604593	1	PSAU - 16323	07/12/2022 08:13	07/12/2022 10:30	Meio ambiente - Árvore ou Vegetação	1
16604714	1	PSAU - 16323	07/12/2022 07:18	07/12/2022 11:15	Meio ambiente - Descarga Atmosférica	5
16606060	1	PSAU - 16323	07/12/2022 10:46	07/12/2022 18:13	Meio ambiente - Vento	75
16600636	1	PSOU - 15231	05/12/2022 09:15	05/12/2022 15:27	Meio ambiente - Árvore ou Vegetação	20
16599488	1	PSOU - 15231	05/12/2022 11:49	05/12/2022 14:43	Meio ambiente - Descarga Atmosférica	3
16600995	1	PSOU - 15231	06/12/2022 06:34	06/12/2022 07:53	Não classificada	6
16600945	1	PSOU - 15231	06/12/2022 06:21	06/12/2022 07:05	Meio ambiente - Descarga Atmosférica	1
16734327	1	PSOU - 15231	06/12/2022 19:33	06/12/2022 22:04	Não classificada	57
16603855	1	PSOU - 15231	06/12/2022 17:55	06/12/2022 22:44	Não classificada	5
16603742	1	PSOU - 15231	06/12/2022 17:42	06/12/2022 22:01	Não classificada	3
16602658	1	PSOU - 15231	06/12/2022 14:42	06/12/2022 16:17	Meio ambiente - Árvore ou Vegetação	5
16606717	1	PSOU - 15231	07/12/2022 20:20	07/12/2022 21:35	Meio ambiente - Descarga Atmosférica	1
16605069	1	PSOU - 15231	07/12/2022 13:04	07/12/2022 14:01	Não classificada	1
16605256	1	PSOU - 15231	07/12/2022 11:39	07/12/2022 14:51	Não classificada	1
16747208	1	PSOU - 15231	07/12/2022 06:32	07/12/2022 08:44	Meio ambiente - Árvore ou Vegetação	6
16604254	1	PSOU - 15231	07/12/2022 06:18	07/12/2022 08:48	Meio ambiente - Descarga Atmosférica	84
16600864	4	PSP - 15233	05/12/2022 21:51	06/12/2022 00:19	Meio ambiente - Árvore ou Vegetação	1
16600864	3	PSP - 15233	05/12/2022 21:51	06/12/2022 00:19	Meio ambiente - Árvore ou Vegetação	330
16600849	1	PSP - 15233	05/12/2022 19:14	05/12/2022 23:54	Meio ambiente - Descarga Atmosférica	4
16601740	1	PSP - 15233	05/12/2022 18:31	06/12/2022 12:29	Meio ambiente - Descarga Atmosférica	2
16600490	1	PSP - 15233	05/12/2022 15:28	05/12/2022 20:46	Meio ambiente - Descarga Atmosférica	471
16720106	1	PSP - 15233	05/12/2022 21:06	05/12/2022 21:44	Meio ambiente - Vento	374
16720105	1	PSP - 15233	05/12/2022 20:00	05/12/2022 20:39	Meio ambiente - Vento	374
16720104	1	PSP - 15233	05/12/2022 16:41	05/12/2022 17:21	Meio ambiente - Vento	374
16720103	3	PSP - 15233	05/12/2022 13:13	07/12/2022 22:17	Meio ambiente - Vento	47
16720103	2	PSP - 15233	05/12/2022 13:13	07/12/2022 15:13	Meio ambiente - Vento	88
16720103	1	PSP - 15233	05/12/2022 13:13	05/12/2022 14:40	Meio ambiente - Vento	374
16665203	10	PSP - 15233	06/12/2022 08:54	07/12/2022 12:30	Meio ambiente - Descarga Atmosférica	69
16665203	9	PSP - 15233	06/12/2022 08:54	06/12/2022 13:14	Meio ambiente - Descarga Atmosférica	383
16665203	8	PSP - 15233	06/12/2022 08:54	06/12/2022 13:14	Meio ambiente - Descarga Atmosférica	2
16665203	7	PSP - 15233	06/12/2022 08:54	06/12/2022 12:41	Meio ambiente - Descarga Atmosférica	257
16665203	6	PSP - 15233	06/12/2022 08:54	06/12/2022 12:41	Meio ambiente - Descarga Atmosférica	10

16665203	5	PSP - 15233	06/12/2022 08:54	06/12/2022 11:44	Meio ambiente - Descarga Atmosférica	28
16665203	4	PSP - 15233	06/12/2022 08:54	06/12/2022 11:44	Meio ambiente - Descarga Atmosférica	179
16602557	1	PSP - 15233	06/12/2022 07:01	06/12/2022 15:54	Não classificada	1
16720108	1	PSP - 15233	06/12/2022 18:18	06/12/2022 18:41	Meio ambiente - Vento	374
16720107	1	PSP - 15233	06/12/2022 16:38	06/12/2022 17:11	Meio ambiente - Vento	374
16606646	1	PSP - 15233	06/12/2022 18:23	07/12/2022 21:13	Não classificada	2
16665046	19	PSP - 15233	06/12/2022 18:03	06/12/2022 22:28	Meio ambiente - Descarga Atmosférica	2
16665046	18	PSP - 15233	06/12/2022 18:03	06/12/2022 22:28	Meio ambiente - Descarga Atmosférica	3135
16665046	17	PSP - 15233	06/12/2022 18:03	06/12/2022 22:28	Meio ambiente - Descarga Atmosférica	160
16665046	5	PSP - 15233	06/12/2022 18:03	06/12/2022 18:51	Meio ambiente - Descarga Atmosférica	51
16603877	1	PSP - 15233	06/12/2022 11:08	06/12/2022 20:13	Meio ambiente - Vento	17
16605038	1	PSP - 15233	06/12/2022 13:11	07/12/2022 13:50	Meio ambiente - Árvore ou Vegetação	7
16602817	1	PSP - 15233	06/12/2022 14:14	06/12/2022 16:45	Não classificada	1
16602649	1	PSP - 15233	06/12/2022 13:38	06/12/2022 16:09	Meio ambiente - Árvore ou Vegetação	118
16602752	1	PSP - 15233	06/12/2022 12:40	06/12/2022 16:34	Meio ambiente - Árvore ou Vegetação	7
16602463	1	PSP - 15233	06/12/2022 08:53	06/12/2022 15:37	Não classificada	62
16603139	1	PSP - 15233	06/12/2022 09:47	06/12/2022 18:19	Meio ambiente - Descarga Atmosférica	1
16606533	1	PSP - 15233	07/12/2022 15:23	07/12/2022 20:28	Meio ambiente - Árvore ou Vegetação	2
16605944	1	PSP - 15233	07/12/2022 14:22	07/12/2022 17:09	Meio ambiente - Descarga Atmosférica	5
16606197	1	PSP - 15233	07/12/2022 13:10	07/12/2022 18:15	Meio ambiente - Árvore ou Vegetação	118
16605725	1	PSP - 15233	07/12/2022 08:35	07/12/2022 16:33	Meio ambiente - Vento	9
16608438	1	PSP - 15233	07/12/2022 07:43	08/12/2022 13:53	Meio ambiente - Descarga Atmosférica	3
16606495	1	PSP - 15233	07/12/2022 07:15	07/12/2022 20:15	Meio ambiente - Árvore ou Vegetação	2
16606257	1	PSP - 15233	07/12/2022 06:10	07/12/2022 18:47	Não classificada	13
16606611	1	PSP - 15233	07/12/2022 02:53	07/12/2022 20:56	Não classificada	2
16673894	7	PTC - 15235	05/12/2022 22:35	06/12/2022 04:18	Meio ambiente - Árvore ou Vegetação	881
16600888	1	PTC - 15235	05/12/2022 22:38	06/12/2022 03:00	Meio ambiente - Árvore ou Vegetação	504
16673894	6	PTC - 15235	05/12/2022 22:35	06/12/2022 01:48	Meio ambiente - Árvore ou Vegetação	3106
16673894	5	PTC - 15235	05/12/2022 22:35	05/12/2022 23:23	Meio ambiente - Árvore ou Vegetação	553
16673894	4	PTC - 15235	05/12/2022 22:35	05/12/2022 23:23	Meio ambiente - Árvore ou Vegetação	278
16673894	3	PTC - 15235	05/12/2022 22:35	05/12/2022 22:46	Meio ambiente - Árvore ou Vegetação	1216
16673894	2	PTC - 15235	05/12/2022 22:35	05/12/2022 22:46	Meio ambiente - Árvore ou Vegetação	1
16673894	1	PTC - 15235	05/12/2022 22:35	05/12/2022 22:43	Meio ambiente - Árvore ou Vegetação	48
16600269	1	PTC - 15235	05/12/2022 17:05	05/12/2022 19:20	Meio ambiente - Descarga Atmosférica	1
16600360	1	PTC - 15235	05/12/2022 16:53	05/12/2022 19:47	Meio ambiente - Descarga Atmosférica	31
16677335	2	PTC - 15235	05/12/2022 15:11	05/12/2022 16:53	Meio ambiente - Vento	3986
16677335	1	PTC - 15235	05/12/2022 15:11	05/12/2022 15:44	Meio ambiente - Vento	48
16677331	7	PTC - 15235	05/12/2022 15:08	06/12/2022 11:00	Meio ambiente - Vento	6
16677331	6	PTC - 15235	05/12/2022 15:08	05/12/2022 21:03	Meio ambiente - Vento	1
16677331	4	PTC - 15235	05/12/2022 15:08	05/12/2022 17:08	Meio ambiente - Vento	553
16677331	3	PTC - 15235	05/12/2022 15:08	05/12/2022 17:08	Meio ambiente - Vento	1494
16677331	2	PTC - 15235	05/12/2022 15:08	05/12/2022 17:08	Meio ambiente - Vento	1
16677331	1	PTC - 15235	05/12/2022 15:08	05/12/2022 17:02	Meio ambiente - Vento	808
16599965	1	PTC - 15235	05/12/2022 14:57	05/12/2022 17:47	Meio ambiente - Árvore ou Vegetação	192
16599964	1	PTC - 15235	05/12/2022 09:08	05/12/2022 17:47	Meio ambiente - Árvore ou Vegetação	34
16599702	1	PTC - 15235	05/12/2022 12:26	05/12/2022 15:46	Não classificada	1
16601181	1	PTC - 15235	05/12/2022 11:08	06/12/2022 09:19	Não classificada	1
16599051	1	PTC - 15235	05/12/2022 10:28	05/12/2022 13:00	Não classificada	16
16601451	1	PTC - 15235	06/12/2022 07:25	06/12/2022 10:48	Meio ambiente - Descarga Atmosférica	7
16698892	1	PTC - 15235	06/12/2022 07:06	06/12/2022 09:29	Meio ambiente - Árvore ou Vegetação	2
16602845	1	PTC - 15235	06/12/2022 06:58	06/12/2022 17:01	Meio ambiente - Descarga Atmosférica	1
16601743	1	PTC - 15235	06/12/2022 06:27	06/12/2022 12:30	Meio ambiente - Árvore ou Vegetação	6
16677342	1	PTC - 15235	06/12/2022 08:12	06/12/2022 11:00	Meio ambiente - Vento	1
16603935	1	PTC - 15235	06/12/2022 21:09	06/12/2022 23:21	Meio ambiente - Descarga Atmosférica	63
16603587	1	PTC - 15235	06/12/2022 19:32	06/12/2022 20:48	Meio ambiente - Descarga Atmosférica	1
16603586	1	PTC - 15235	06/12/2022 19:31	06/12/2022 20:55	Meio ambiente - Descarga Atmosférica	12
16603442	1	PTC - 15235	06/12/2022 19:13	06/12/2022 19:56	Meio ambiente - Descarga Atmosférica	1
16720422	6	PTC - 15235	06/12/2022 19:12	07/12/2022 10:55	Meio ambiente - Vento	1
16720422	5	PTC - 15235	06/12/2022 19:12	07/12/2022 01:06	Meio ambiente - Vento	11

16720422	4	PTC - 15235	06/12/2022 19:12	07/12/2022 00:36	Meio ambiente - Vento	84
16720422	3	PTC - 15235	06/12/2022 19:12	07/12/2022 00:36	Meio ambiente - Vento	2
16720422	2	PTC - 15235	06/12/2022 19:12	06/12/2022 20:47	Meio ambiente - Vento	94
16720422	1	PTC - 15235	06/12/2022 19:12	06/12/2022 20:47	Meio ambiente - Vento	10
16604236	1	PTC - 15235	06/12/2022 17:51	07/12/2022 08:48	Meio ambiente - Descarga Atmosférica	2
16699365	2	PTC - 15235	06/12/2022 17:30	07/12/2022 10:26	Meio ambiente - Descarga Atmosférica	3
16699365	1	PTC - 15235	06/12/2022 17:30	07/12/2022 10:26	Meio ambiente - Descarga Atmosférica	14
16603229	1	PTC - 15235	06/12/2022 14:02	06/12/2022 18:40	Meio ambiente - Descarga Atmosférica	1
16602865	1	PTC - 15235	06/12/2022 13:44	06/12/2022 17:06	Meio ambiente - Descarga Atmosférica	10
16602318	1	PTC - 15235	06/12/2022 13:18	06/12/2022 14:55	Meio ambiente - Descarga Atmosférica	63
16602857	1	PTC - 15235	06/12/2022 12:14	06/12/2022 17:02	Não classificada	12
16602570	1	PTC - 15235	06/12/2022 09:30	06/12/2022 16:03	Meio ambiente - Descarga Atmosférica	4
16612635	1	PTC - 15235	07/12/2022 22:42	09/12/2022 17:40	Meio ambiente - Árvore ou Vegetação	2
16608169	1	PTC - 15235	07/12/2022 21:30	08/12/2022 12:40	Não classificada	4
16607079	1	PTC - 15235	07/12/2022 20:45	07/12/2022 23:46	Meio ambiente - Descarga Atmosférica	1
16606579	1	PTC - 15235	07/12/2022 19:53	07/12/2022 20:40	Meio ambiente - Vento	215
16606956	2	PTC - 15235	07/12/2022 19:31	07/12/2022 23:03	Meio ambiente - Descarga Atmosférica	30
16606956	1	PTC - 15235	07/12/2022 19:31	07/12/2022 23:03	Meio ambiente - Descarga Atmosférica	3
16606846	1	PTC - 15235	07/12/2022 18:56	07/12/2022 22:20	Não classificada	2
16606994	1	PTC - 15235	07/12/2022 18:12	07/12/2022 23:23	Meio ambiente - Árvore ou Vegetação	27
16606010	1	PTC - 15235	07/12/2022 16:25	07/12/2022 17:24	Não classificada	215
16606990	1	PTC - 15235	07/12/2022 12:08	07/12/2022 23:25	Não classificada	5
16606345	1	PTC - 15235	07/12/2022 13:05	07/12/2022 19:16	Meio ambiente - Descarga Atmosférica	7
16674158	11	PTC - 15235	07/12/2022 11:26	07/12/2022 19:50	Meio ambiente - Descarga Atmosférica	4
16674158	10	PTC - 15235	07/12/2022 11:26	07/12/2022 19:50	Meio ambiente - Descarga Atmosférica	330
16674158	9	PTC - 15235	07/12/2022 11:26	07/12/2022 19:50	Meio ambiente - Descarga Atmosférica	1
16674158	8	PTC - 15235	07/12/2022 11:26	07/12/2022 19:50	Meio ambiente - Descarga Atmosférica	18
16674158	7	PTC - 15235	07/12/2022 11:26	07/12/2022 19:36	Meio ambiente - Descarga Atmosférica	6
16674158	6	PTC - 15235	07/12/2022 11:26	07/12/2022 19:36	Meio ambiente - Descarga Atmosférica	20
16674158	5	PTC - 15235	07/12/2022 11:26	07/12/2022 19:36	Meio ambiente - Descarga Atmosférica	281
16674158	4	PTC - 15235	07/12/2022 11:26	07/12/2022 18:14	Meio ambiente - Descarga Atmosférica	3
16674158	3	PTC - 15235	07/12/2022 11:26	07/12/2022 14:06	Meio ambiente - Descarga Atmosférica	896
16674158	2	PTC - 15235	07/12/2022 11:26	07/12/2022 14:06	Meio ambiente - Descarga Atmosférica	30
16674158	1	PTC - 15235	07/12/2022 11:26	07/12/2022 14:06	Meio ambiente - Descarga Atmosférica	29
16605224	1	PTC - 15235	07/12/2022 09:13	07/12/2022 14:44	Meio ambiente - Descarga Atmosférica	1
16606098	1	PTC - 15235	07/12/2022 08:41	07/12/2022 17:59	Meio ambiente - Árvore ou Vegetação	1
16604716	1	PTC - 15235	07/12/2022 07:51	07/12/2022 11:10	Não classificada	5
16604402	1	PTC - 15235	07/12/2022 07:39	07/12/2022 09:39	Não classificada	1
16616054	1	PTC - 15235	07/12/2022 07:21	07/12/2022 11:53	Meio ambiente - Descarga Atmosférica	1
16616040	1	PTC - 15235	07/12/2022 06:13	07/12/2022 12:25	Meio ambiente - Descarga Atmosférica	1
16720423	1	PTC - 15235	07/12/2022 23:57	08/12/2022 00:49	Meio ambiente - Vento	11
16609262	1	PTC - 15235	08/12/2022 13:16	08/12/2022 16:27	Meio ambiente - Descarga Atmosférica	1
16609381	1	PTC - 15235	08/12/2022 07:31	08/12/2022 16:48	Meio ambiente - Descarga Atmosférica	1
16609465	1	PTC - 15235	08/12/2022 07:24	08/12/2022 17:07	Meio ambiente - Descarga Atmosférica	1
16607914	1	PTC - 15235	08/12/2022 07:21	08/12/2022 11:23	Meio ambiente - Descarga Atmosférica	2
16607282	3	PTC - 15235	08/12/2022 05:58	08/12/2022 08:36	Meio ambiente - Descarga Atmosférica	1
16607282	2	PTC - 15235	08/12/2022 05:58	08/12/2022 08:36	Meio ambiente - Descarga Atmosférica	16
16607282	1	PTC - 15235	08/12/2022 05:58	08/12/2022 08:36	Meio ambiente - Descarga Atmosférica	1
16601482	1	PTE - 15232	05/12/2022 18:45	06/12/2022 10:47	Não classificada	8
16602512	3	PTE - 15232	05/12/2022 13:09	06/12/2022 15:00	Meio ambiente - Árvore ou Vegetação	16
16602512	2	PTE - 15232	05/12/2022 13:09	05/12/2022 19:28	Meio ambiente - Árvore ou Vegetação	1
16602512	1	PTE - 15232	05/12/2022 13:09	05/12/2022 19:28	Meio ambiente - Árvore ou Vegetação	266
16601284	1	PTE - 15232	05/12/2022 14:16	06/12/2022 09:49	Não classificada	5
16601533	1	PTE - 15232	05/12/2022 11:04	06/12/2022 10:56	Não classificada	1
16601161	1	PTE - 15232	06/12/2022 06:25	06/12/2022 09:08	Não classificada	13
16602513	2	PTE - 15232	06/12/2022 10:00	06/12/2022 15:30	Meio ambiente - Árvore ou Vegetação	1
16602513	1	PTE - 15232	06/12/2022 10:00	06/12/2022 15:30	Meio ambiente - Árvore ou Vegetação	266
16604233	1	PTE - 15232	06/12/2022 15:23	07/12/2022 08:54	Meio ambiente - Árvore ou Vegetação	21
16605147	1	PTE - 15232	06/12/2022 18:15	07/12/2022 14:32	Meio ambiente - Descarga Atmosférica	1

16602417	2	PTE - 15232	06/12/2022 12:15	06/12/2022 15:22	Não classificada	176
16615990	1	PTE - 15232	06/12/2022 14:23	07/12/2022 12:21	Meio ambiente - Vento	3
16605034	3	PTE - 15232	06/12/2022 09:29	07/12/2022 11:11	Meio ambiente - Árvore ou Vegetação	9
16605034	2	PTE - 15232	06/12/2022 09:29	06/12/2022 13:46	Meio ambiente - Árvore ou Vegetação	8
16605034	1	PTE - 15232	06/12/2022 09:29	06/12/2022 13:46	Meio ambiente - Árvore ou Vegetação	5
16605035	1	PTE - 15232	07/12/2022 09:30	07/12/2022 13:00	Meio ambiente - Árvore ou Vegetação	5
16611844	1	PTE - 15232	08/12/2022 18:29	09/12/2022 13:55	Meio ambiente - Descarga Atmosférica	111
16611793	1	PTE - 15232	08/12/2022 13:22	09/12/2022 13:23	Meio ambiente - Descarga Atmosférica	1
16666417	6	PTE - 15232	08/12/2022 12:52	08/12/2022 16:35	Não classificada	28
16666417	5	PTE - 15232	08/12/2022 12:52	08/12/2022 16:35	Não classificada	187
16666417	4	PTE - 15232	08/12/2022 12:52	08/12/2022 16:35	Não classificada	119
16666417	3	PTE - 15232	08/12/2022 12:52	08/12/2022 15:50	Não classificada	120
16666417	2	PTE - 15232	08/12/2022 12:52	08/12/2022 15:50	Não classificada	14
16666417	1	PTE - 15232	08/12/2022 12:52	08/12/2022 15:50	Não classificada	157
16666416	4	PTE - 15232	08/12/2022 11:56	08/12/2022 12:35	Não classificada	28
16666416	3	PTE - 15232	08/12/2022 11:56	08/12/2022 12:35	Não classificada	1277
16666416	2	PTE - 15232	08/12/2022 11:56	08/12/2022 12:35	Não classificada	14
16666416	1	PTE - 15232	08/12/2022 11:56	08/12/2022 12:35	Não classificada	276
16605548	1	PTHD - 15234	07/12/2022 11:22	07/12/2022 15:56	Meio ambiente - Inundação	113
16600598	1	PTID - 16320	05/12/2022 18:22	05/12/2022 21:27	Meio ambiente - Descarga Atmosférica	1
16600718	1	PTID - 16320	05/12/2022 12:47	05/12/2022 12:54	Meio ambiente - Árvore ou Vegetação	12
16599503	1	PTID - 16320	05/12/2022 12:34	05/12/2022 14:44	Não classificada	2
16598922	1	PTID - 16320	05/12/2022 09:42	05/12/2022 11:57	Meio ambiente - Descarga Atmosférica	1
16598956	1	PTID - 16320	05/12/2022 09:22	05/12/2022 12:24	Meio ambiente - Descarga Atmosférica	1
16604008	1	PTID - 16320	06/12/2022 21:09	07/12/2022 01:27	Meio ambiente - Descarga Atmosférica	1
16603493	1	PTID - 16320	06/12/2022 18:32	06/12/2022 20:16	Meio ambiente - Descarga Atmosférica	1
16606634	1	PTID - 16320	07/12/2022 19:02	07/12/2022 21:00	Não classificada	148
16606751	1	PTID - 16320	07/12/2022 18:54	07/12/2022 21:41	Meio ambiente - Descarga Atmosférica	14
16604709	1	PTID - 16320	07/12/2022 06:31	07/12/2022 11:13	Meio ambiente - Descarga Atmosférica	5
16602459	1	PTUU - 15229	06/12/2022 07:50	06/12/2022 15:36	Meio ambiente - Descarga Atmosférica	1
16601622	1	PTUU - 15229	06/12/2022 06:14	06/12/2022 11:41	Meio ambiente - Descarga Atmosférica	2
16605720	1	PTUU - 15229	06/12/2022 17:22	07/12/2022 16:13	Meio ambiente - Descarga Atmosférica	2
16604149	1	PTUU - 15229	06/12/2022 14:48	07/12/2022 08:19	Meio ambiente - Descarga Atmosférica	1
16739636	1	PTUU - 15229	06/12/2022 10:33	07/12/2022 11:25	Meio ambiente - Descarga Atmosférica	1
16723735	2	PTUU - 15229	07/12/2022 18:50	08/12/2022 11:12	Não classificada	215
16723735	1	PTUU - 15229	07/12/2022 18:50	08/12/2022 10:36	Não classificada	40
16606666	1	PTUU - 15229	07/12/2022 12:27	07/12/2022 21:17	Meio ambiente - Descarga Atmosférica	7
16606576	1	PTUU - 15229	07/12/2022 19:25	07/12/2022 20:36	Não classificada	665
16609731	1	PTUU - 15229	07/12/2022 17:23	08/12/2022 17:06	Meio ambiente - Vento	1
16608918	1	PTUU - 15229	07/12/2022 17:26	08/12/2022 15:32	Meio ambiente - Descarga Atmosférica	1
16607864	1	PTUU - 15229	07/12/2022 14:00	08/12/2022 11:23	Meio ambiente - Descarga Atmosférica	1
16609729	1	PTUU - 15229	07/12/2022 14:29	08/12/2022 18:04	Meio ambiente - Vento	1
16608912	1	PTUU - 15229	07/12/2022 10:58	08/12/2022 15:33	Não classificada	1
16604708	1	PTUU - 15229	07/12/2022 06:16	07/12/2022 11:20	Meio ambiente - Árvore ou Vegetação	24
16636588	1	PTUU - 15229	07/12/2022 10:00	07/12/2022 13:40	Meio ambiente - Árvore ou Vegetação	6
16612227	1	PTUU - 15229	08/12/2022 10:37	09/12/2022 15:53	Meio ambiente - Descarga Atmosférica	1
16612078	1	PTUU - 15229	08/12/2022 10:37	09/12/2022 15:21	Meio ambiente - Vento	1
16611894	1	PTUU - 15229	08/12/2022 20:57	09/12/2022 14:12	Meio ambiente - Descarga Atmosférica	1
16610351	1	PTUU - 15229	08/12/2022 18:33	08/12/2022 20:21	Meio ambiente - Descarga Atmosférica	1
16611369	1	PTUU - 15229	08/12/2022 18:16	09/12/2022 10:38	Meio ambiente - Descarga Atmosférica	1
16611165	1	PTUU - 15229	08/12/2022 17:51	09/12/2022 09:54	Meio ambiente - Descarga Atmosférica	7
16609936	1	PTUU - 15229	08/12/2022 15:12	08/12/2022 19:09	Meio ambiente - Descarga Atmosférica	1
16609790	1	PTUU - 15229	08/12/2022 14:51	08/12/2022 18:26	Meio ambiente - Árvore ou Vegetação	36
16610222	1	PTUU - 15229	08/12/2022 12:42	08/12/2022 20:26	Não classificada	63
16608793	1	PTUU - 15229	08/12/2022 11:39	08/12/2022 15:00	Meio ambiente - Vento	1
16609703	1	PTUU - 15229	08/12/2022 10:44	08/12/2022 18:02	Meio ambiente - Descarga Atmosférica	1
16608617	1	PTUU - 15229	08/12/2022 08:23	08/12/2022 14:31	Meio ambiente - Descarga Atmosférica	1
16609385	1	PTUU - 15229	08/12/2022 08:19	08/12/2022 16:51	Meio ambiente - Descarga Atmosférica	1
16612938	1	PTUU - 15229	08/12/2022 08:10	09/12/2022 20:14	Não classificada	2

16607645	1	PTUU - 15229	08/12/2022 06:19	08/12/2022 10:25	Meio ambiente - Descarga Atmosférica	15
16601005	1	PYN - 15228	05/12/2022 19:37	06/12/2022 08:00	Meio ambiente - Descarga Atmosférica	7
16600267	1	PYN - 15228	05/12/2022 16:58	05/12/2022 19:23	Meio ambiente - Descarga Atmosférica	1
16600455	1	PYN - 15228	05/12/2022 14:23	05/12/2022 20:38	Meio ambiente - Descarga Atmosférica	1
16604153	2	PYN - 15228	06/12/2022 17:11	07/12/2022 08:15	Não classificada	3
16604153	1	PYN - 15228	06/12/2022 17:11	07/12/2022 08:15	Não classificada	1
16693536	1	PYN - 15228	07/12/2022 17:29	07/12/2022 21:22	Meio ambiente - Descarga Atmosférica	853
16693534	11	PYN - 15228	07/12/2022 12:53	07/12/2022 17:35	Meio ambiente - Descarga Atmosférica	7
16693534	10	PYN - 15228	07/12/2022 12:53	07/12/2022 17:35	Meio ambiente - Descarga Atmosférica	86
16693534	9	PYN - 15228	07/12/2022 12:53	07/12/2022 14:58	Meio ambiente - Descarga Atmosférica	204
16693534	8	PYN - 15228	07/12/2022 12:53	07/12/2022 14:38	Meio ambiente - Descarga Atmosférica	15
16693534	7	PYN - 15228	07/12/2022 12:53	07/12/2022 14:38	Meio ambiente - Descarga Atmosférica	5
16693534	6	PYN - 15228	07/12/2022 12:53	07/12/2022 13:07	Meio ambiente - Descarga Atmosférica	190
16693534	5	PYN - 15228	07/12/2022 12:53	07/12/2022 13:07	Meio ambiente - Descarga Atmosférica	1
16693534	4	PYN - 15228	07/12/2022 12:53	07/12/2022 13:07	Meio ambiente - Descarga Atmosférica	3
16693534	3	PYN - 15228	07/12/2022 12:53	07/12/2022 13:07	Meio ambiente - Descarga Atmosférica	118
16693534	2	PYN - 15228	07/12/2022 12:53	07/12/2022 13:07	Meio ambiente - Descarga Atmosférica	10
16693534	1	PYN - 15228	07/12/2022 12:53	07/12/2022 13:07	Meio ambiente - Descarga Atmosférica	2
16693533	2	PYN - 15228	07/12/2022 10:51	07/12/2022 14:58	Meio ambiente - Descarga Atmosférica	853
16693533	1	PYN - 15228	07/12/2022 10:51	07/12/2022 13:00	Meio ambiente - Descarga Atmosférica	5260
16604918	2	PYN - 15228	07/12/2022 09:00	07/12/2022 13:48	Não classificada	3
16604918	1	PYN - 15228	07/12/2022 09:00	07/12/2022 13:48	Não classificada	1
16604581	1	PYN - 15228	07/12/2022 05:13	07/12/2022 10:35	Meio ambiente - Descarga Atmosférica	1
16699433	2	PYN - 15228	07/12/2022 04:38	07/12/2022 08:22	Não classificada	34
16699433	1	PYN - 15228	07/12/2022 04:38	07/12/2022 08:22	Não classificada	9
16602765	1	PZLU - 15227	06/12/2022 15:00	06/12/2022 16:32	Meio ambiente - Descarga Atmosférica	1
16602953	1	PZLU - 15227	06/12/2022 11:29	06/12/2022 17:31	Não classificada	7
16620148	1	PZLU - 15227	08/12/2022 17:48	12/12/2022 11:56	Não classificada	1
16609910	1	PZLU - 15227	08/12/2022 16:46	08/12/2022 18:53	Meio ambiente - Descarga Atmosférica	54
16609251	1	PZLU - 15227	08/12/2022 10:51	08/12/2022 16:27	Meio ambiente - Descarga Atmosférica	26
16608051	1	PZLU - 15227	08/12/2022 07:56	08/12/2022 11:57	Meio ambiente - Descarga Atmosférica	2
16603905	1	RBSD - 15652	06/12/2022 20:39	06/12/2022 23:02	Meio ambiente - Árvore ou Vegetação	5
16603404	1	RBSD - 15652	06/12/2022 15:38	06/12/2022 19:47	Meio ambiente - Descarga Atmosférica	76
16602102	1	RBSD - 15652	06/12/2022 11:51	06/12/2022 14:03	Meio ambiente - Descarga Atmosférica	1
16606605	1	RBSD - 15652	07/12/2022 19:05	07/12/2022 20:50	Meio ambiente - Árvore ou Vegetação	122
16607065	1	RBSD - 15652	07/12/2022 19:05	08/12/2022 00:12	Meio ambiente - Descarga Atmosférica	114
16693009	1	RBSD - 15652	07/12/2022 17:23	08/12/2022 00:49	Meio ambiente - Descarga Atmosférica	83
16743649	1	RBSD - 15652	07/12/2022 14:26	07/12/2022 15:46	Não classificada	274
16605390	1	RBSD - 15652	07/12/2022 13:39	07/12/2022 15:07	Não classificada	99
16616076	1	RBSD - 15652	07/12/2022 08:29	07/12/2022 12:37	Não classificada	11
16603905	1	RBST - 15225	06/12/2022 20:39	06/12/2022 23:02	Meio ambiente - Árvore ou Vegetação	161
16603929	1	RBST - 15225	06/12/2022 19:16	06/12/2022 23:21	Meio ambiente - Vento	56
16602364	1	RBST - 15225	06/12/2022 12:33	06/12/2022 15:05	Não classificada	88
16606603	1	RBST - 15225	07/12/2022 18:47	07/12/2022 20:50	Meio ambiente - Vento	10
16603616	1	RBSU - 16312	06/12/2022 16:54	06/12/2022 21:15	Meio ambiente - Vento	31
16603384	1	RBSU - 16312	06/12/2022 15:42	06/12/2022 19:35	Meio ambiente - Descarga Atmosférica	46
16601860	1	RBSU - 16312	06/12/2022 10:22	06/12/2022 13:21	Não classificada	5
16607881	1	RBSU - 16312	07/12/2022 19:06	08/12/2022 08:43	Meio ambiente - Descarga Atmosférica	62
16600048	1	RCA - 15223	05/12/2022 16:32	05/12/2022 17:48	Meio ambiente - Descarga Atmosférica	1
16600137	1	RCA - 15223	05/12/2022 14:47	05/12/2022 18:39	Meio ambiente - Vento	1
16599769	1	RCA - 15223	05/12/2022 14:05	05/12/2022 15:58	Meio ambiente - Descarga Atmosférica	1
16598932	1	RCA - 15223	05/12/2022 11:07	05/12/2022 12:04	Meio ambiente - Descarga Atmosférica	4
16601628	1	RCA - 15223	06/12/2022 08:05	06/12/2022 11:43	Meio ambiente - Descarga Atmosférica	1
16603718	1	RCA - 15223	06/12/2022 19:59	06/12/2022 21:51	Meio ambiente - Descarga Atmosférica	1
16602823	1	RCA - 15223	06/12/2022 14:56	06/12/2022 16:47	Meio ambiente - Descarga Atmosférica	2
16616045	1	RCA - 15223	07/12/2022 06:39	07/12/2022 11:42	Meio ambiente - Descarga Atmosférica	2
16603973	1	RES - 15222	06/12/2022 17:49	06/12/2022 23:43	Meio ambiente - Árvore ou Vegetação	3
16606875	1	RES - 15222	07/12/2022 15:11	07/12/2022 22:37	Não classificada	2
16606947	1	RES - 15222	07/12/2022 09:32	07/12/2022 23:01	Não classificada	1

16600672	1	RPA - 15221	05/12/2022 14:46	05/12/2022 22:11	Meio ambiente - Descarga Atmosférica	6
16599525	1	RPA - 15221	05/12/2022 14:19	05/12/2022 14:54	Não classificada	1
16599939	1	RPA - 15221	05/12/2022 13:24	05/12/2022 17:04	Meio ambiente - Vento	26
16600561	1	RPA - 15221	05/12/2022 10:16	05/12/2022 21:19	Meio ambiente - Descarga Atmosférica	1
16599119	2	RPA - 15221	05/12/2022 09:24	05/12/2022 13:24	Meio ambiente - Árvore ou Vegetação	2
16599119	1	RPA - 15221	05/12/2022 09:24	05/12/2022 13:24	Meio ambiente - Árvore ou Vegetação	1
16600905	8	RPA - 15221	06/12/2022 05:10	06/12/2022 05:16	Meio ambiente - Descarga Atmosférica	4
16603406	1	RPA - 15221	06/12/2022 15:52	06/12/2022 19:41	Meio ambiente - Árvore ou Vegetação	2
16602072	1	RPA - 15221	06/12/2022 09:49	06/12/2022 14:14	Meio ambiente - Descarga Atmosférica	1
16699432	1	RPA - 15221	07/12/2022 12:13	07/12/2022 17:42	Meio ambiente - Árvore ou Vegetação	4
16605479	1	RPA - 15221	07/12/2022 11:15	07/12/2022 15:31	Meio ambiente - Árvore ou Vegetação	4
16616091	1	RPA - 15221	07/12/2022 05:55	07/12/2022 11:56	Meio ambiente - Árvore ou Vegetação	2
16606095	1	RPA - 15221	07/12/2022 07:44	07/12/2022 17:51	Meio ambiente - Descarga Atmosférica	1
16608864	1	RPA - 15221	08/12/2022 10:34	08/12/2022 15:18	Meio ambiente - Descarga Atmosférica	4
16608293	1	RPA - 15221	08/12/2022 06:19	08/12/2022 13:53	Meio ambiente - Descarga Atmosférica	1
16603413	1	RPR - 16325	05/12/2022 20:23	06/12/2022 20:00	Meio ambiente - Descarga Atmosférica	2
16603415	1	RPR - 16325	06/12/2022 08:43	06/12/2022 19:52	Não classificada	1
16602993	1	RPR - 16325	06/12/2022 07:50	06/12/2022 17:38	Não classificada	1
16604743	1	RPR - 16325	06/12/2022 17:38	07/12/2022 11:24	Meio ambiente - Descarga Atmosférica	1
16601728	1	RPR - 16325	06/12/2022 09:59	06/12/2022 12:20	Meio ambiente - Descarga Atmosférica	1
16606290	1	RPR - 16325	07/12/2022 15:04	07/12/2022 18:58	Não classificada	1
16609882	1	RPR - 16325	08/12/2022 15:19	08/12/2022 18:46	Não classificada	1
16600265	1	RSP - 15220	05/12/2022 15:19	05/12/2022 19:21	Não classificada	62
16599625	1	RSP - 15220	05/12/2022 12:47	05/12/2022 15:30	Não classificada	1
16604662	1	RSP - 15220	07/12/2022 06:02	07/12/2022 11:07	Não classificada	2
16608250	1	RSP - 15220	08/12/2022 06:34	08/12/2022 13:02	Não classificada	9
16600806	1	RSS - 15219	05/12/2022 22:18	05/12/2022 23:26	Meio ambiente - Descarga Atmosférica	5
16600774	1	RSS - 15219	05/12/2022 18:33	05/12/2022 23:03	Não classificada	85
16599971	1	RSS - 15219	05/12/2022 15:34	05/12/2022 17:21	Meio ambiente - Descarga Atmosférica	2
16599281	1	RSS - 15219	05/12/2022 12:21	05/12/2022 13:59	Não classificada	4
16599933	1	RSS - 15219	05/12/2022 11:50	05/12/2022 17:09	Meio ambiente - Descarga Atmosférica	2
16600398	1	RSS - 15219	05/12/2022 11:27	05/12/2022 20:14	Não classificada	7
16599991	1	RSS - 15219	05/12/2022 11:12	05/12/2022 17:27	Meio ambiente - Descarga Atmosférica	1
16603345	1	RSS - 15219	06/12/2022 18:14	06/12/2022 19:17	Meio ambiente - Descarga Atmosférica	4
16602596	1	RSS - 15219	06/12/2022 15:03	06/12/2022 15:56	Meio ambiente - Descarga Atmosférica	1
16602718	1	RSS - 15219	06/12/2022 14:58	06/12/2022 16:22	Meio ambiente - Descarga Atmosférica	1
16603233	2	RSS - 15219	06/12/2022 15:47	06/12/2022 17:29	Meio ambiente - Árvore ou Vegetação	7
16603233	1	RSS - 15219	06/12/2022 15:47	06/12/2022 17:29	Meio ambiente - Árvore ou Vegetação	1
16603232	1	RSS - 15219	06/12/2022 13:29	06/12/2022 17:29	Meio ambiente - Árvore ou Vegetação	5
16602574	1	RSS - 15219	06/12/2022 10:42	06/12/2022 15:57	Meio ambiente - Descarga Atmosférica	4
16605993	1	RSS - 15219	07/12/2022 14:52	07/12/2022 17:25	Não classificada	85
16605751	1	RSS - 15219	07/12/2022 13:50	07/12/2022 16:27	Meio ambiente - Descarga Atmosférica	1
16604928	1	RSS - 15219	07/12/2022 12:21	07/12/2022 13:34	Meio ambiente - Descarga Atmosférica	1
16604043	1	SAA - 15218	06/12/2022 18:52	07/12/2022 06:43	Meio ambiente - Vento	1
16600740	2	SALU - 15217	05/12/2022 20:58	05/12/2022 22:32	Não classificada	11
16600740	1	SALU - 15217	05/12/2022 20:58	05/12/2022 22:32	Não classificada	8
16667864	2	SALU - 15217	05/12/2022 20:06	05/12/2022 20:22	Meio ambiente - Árvore ou Vegetação	2
16600927	2	SALU - 15217	05/12/2022 14:39	05/12/2022 14:42	Não classificada	2
16599514	1	SALU - 15217	05/12/2022 13:27	05/12/2022 14:53	Meio ambiente - Descarga Atmosférica	19
16599832	1	SALU - 15217	05/12/2022 13:00	05/12/2022 16:25	Não classificada	33
16602266	1	SALU - 15217	06/12/2022 05:31	06/12/2022 14:56	Meio ambiente - Árvore ou Vegetação	7
16606335	1	SALU - 15217	06/12/2022 19:10	07/12/2022 19:13	Não classificada	2
16685039	2	SALU - 15217	06/12/2022 15:31	06/12/2022 15:45	Meio ambiente - Árvore ou Vegetação	2
16606808	1	SALU - 15217	07/12/2022 18:29	07/12/2022 22:03	Não classificada	21
16606992	1	SALU - 15217	07/12/2022 17:27	07/12/2022 23:16	Não classificada	28
16606834	1	SALU - 15217	07/12/2022 12:50	07/12/2022 17:05	Meio ambiente - Vento	37
16605696	1	SALU - 15217	07/12/2022 14:36	07/12/2022 16:18	Meio ambiente - Descarga Atmosférica	2
16605452	1	SALU - 15217	07/12/2022 13:47	07/12/2022 15:23	Meio ambiente - Descarga Atmosférica	5
16605262	1	SALU - 15217	07/12/2022 12:57	07/12/2022 14:41	Meio ambiente - Descarga Atmosférica	99

16605317	1	SALU - 15217	07/12/2022 12:36	07/12/2022 14:57	Meio ambiente - Descarga Atmosférica	1
16604881	1	SALU - 15217	07/12/2022 10:51	07/12/2022 13:11	Meio ambiente - Árvore ou Vegetação	188
16604582	2	SALU - 15217	07/12/2022 05:27	07/12/2022 10:37	Meio ambiente - Vento	8
16604582	1	SALU - 15217	07/12/2022 05:27	07/12/2022 10:37	Meio ambiente - Vento	81
16598761	1	SBAU - 15216	05/12/2022 10:27	05/12/2022 11:39	Meio ambiente - Árvore ou Vegetação	17
16602272	1	SBAU - 15216	06/12/2022 08:42	06/12/2022 14:49	Não classificada	1
16604321	3	SDED - 15215	06/12/2022 17:32	07/12/2022 09:14	Meio ambiente - Descarga Atmosférica	3
16604321	2	SDED - 15215	06/12/2022 17:32	07/12/2022 09:14	Meio ambiente - Descarga Atmosférica	1
16604321	1	SDED - 15215	06/12/2022 17:32	07/12/2022 09:14	Meio ambiente - Descarga Atmosférica	23
16603678	1	SDED - 15215	06/12/2022 18:12	06/12/2022 21:42	Meio ambiente - Descarga Atmosférica	1
16603745	1	SDED - 15215	06/12/2022 18:04	06/12/2022 21:57	Meio ambiente - Descarga Atmosférica	1
16604358	1	SDED - 15215	06/12/2022 12:55	07/12/2022 09:04	Meio ambiente - Descarga Atmosférica	1
16606288	1	SDED - 15215	07/12/2022 13:56	07/12/2022 18:56	Meio ambiente - Descarga Atmosférica	1
16607531	1	SDED - 15215	07/12/2022 13:53	08/12/2022 10:03	Meio ambiente - Árvore ou Vegetação	1
16605932	1	SDED - 15215	07/12/2022 12:59	07/12/2022 17:04	Meio ambiente - Descarga Atmosférica	1
16605543	1	SDED - 15215	07/12/2022 10:49	07/12/2022 15:56	Meio ambiente - Descarga Atmosférica	34
16606146	1	SDED - 15215	07/12/2022 06:46	07/12/2022 18:04	Meio ambiente - Descarga Atmosférica	1
16600128	1	SDEU - 15214	05/12/2022 17:11	05/12/2022 18:21	Meio ambiente - Descarga Atmosférica	3
16600022	1	SDEU - 15214	05/12/2022 16:03	05/12/2022 17:36	Meio ambiente - Descarga Atmosférica	1
16602677	1	SDEU - 15214	05/12/2022 13:38	06/12/2022 16:21	Não classificada	1
16604526	1	SDEU - 15214	06/12/2022 15:46	07/12/2022 10:22	Meio ambiente - Vento	6
16604384	1	SDEU - 15214	06/12/2022 20:57	07/12/2022 09:43	Meio ambiente - Descarga Atmosférica	1
16604362	1	SDEU - 15214	06/12/2022 15:54	07/12/2022 09:28	Não classificada	1
16603957	1	SDEU - 15214	06/12/2022 11:47	07/12/2022 00:48	Meio ambiente - Descarga Atmosférica	1
16603308	1	SDEU - 15214	06/12/2022 14:43	06/12/2022 19:03	Não classificada	17
16601645	1	SDEU - 15214	06/12/2022 09:44	06/12/2022 11:45	Meio ambiente - Árvore ou Vegetação	1
16601640	1	SDEU - 15214	06/12/2022 09:17	06/12/2022 11:35	Meio ambiente - Descarga Atmosférica	1
16601563	1	SDEU - 15214	06/12/2022 09:53	06/12/2022 11:43	Meio ambiente - Árvore ou Vegetação	49
16606351	1	SDEU - 15214	07/12/2022 15:42	07/12/2022 19:19	Meio ambiente - Descarga Atmosférica	65
16605999	1	SDEU - 15214	07/12/2022 15:31	07/12/2022 17:21	Não classificada	8
16606269	1	SDEU - 15214	07/12/2022 15:12	07/12/2022 18:39	Não classificada	5
16606044	1	SDEU - 15214	07/12/2022 13:42	07/12/2022 17:33	Não classificada	17
16607680	1	SDEU - 15214	07/12/2022 12:46	08/12/2022 10:38	Meio ambiente - Descarga Atmosférica	5
16605549	1	SDEU - 15214	07/12/2022 11:32	07/12/2022 15:47	Meio ambiente - Descarga Atmosférica	1
16606497	1	SDEU - 15214	07/12/2022 10:24	07/12/2022 20:17	Não classificada	1
16604758	1	SDEU - 15214	07/12/2022 07:31	07/12/2022 11:25	Meio ambiente - Descarga Atmosférica	9
16604707	1	SDEU - 15214	07/12/2022 06:08	07/12/2022 11:16	Não classificada	16
16600096	1	SER - 16332	05/12/2022 16:32	05/12/2022 18:16	Meio ambiente - Descarga Atmosférica	1
16599903	1	SER - 16332	05/12/2022 11:08	05/12/2022 16:51	Meio ambiente - Descarga Atmosférica	1
16603762	1	SER - 16332	06/12/2022 19:57	06/12/2022 21:56	Meio ambiente - Descarga Atmosférica	5
16603083	1	SER - 16332	06/12/2022 12:43	06/12/2022 18:03	Meio ambiente - Descarga Atmosférica	1
16604076	1	SER - 16332	06/12/2022 11:10	07/12/2022 07:30	Meio ambiente - Descarga Atmosférica	2
16607364	1	SER - 16332	07/12/2022 23:44	08/12/2022 09:12	Meio ambiente - Descarga Atmosférica	5
16607358	1	SER - 16332	07/12/2022 20:59	08/12/2022 07:31	Meio ambiente - Descarga Atmosférica	1
16607320	1	SER - 16332	07/12/2022 19:35	08/12/2022 09:02	Meio ambiente - Descarga Atmosférica	4
16607539	1	SER - 16332	07/12/2022 18:15	08/12/2022 10:01	Meio ambiente - Descarga Atmosférica	1
16607870	1	SER - 16332	07/12/2022 17:18	08/12/2022 11:23	Meio ambiente - Descarga Atmosférica	4
16605557	1	SER - 16332	07/12/2022 12:24	07/12/2022 15:47	Meio ambiente - Descarga Atmosférica	63
16605439	1	SER - 16332	07/12/2022 11:36	07/12/2022 15:17	Meio ambiente - Descarga Atmosférica	7
16610768	1	SER - 16332	08/12/2022 19:53	09/12/2022 00:07	Não classificada	1
16610468	1	SER - 16332	08/12/2022 19:28	08/12/2022 22:09	Não classificada	6
16610360	2	SER - 16332	08/12/2022 18:46	08/12/2022 20:40	Meio ambiente - Descarga Atmosférica	1
16610360	1	SER - 16332	08/12/2022 18:46	08/12/2022 20:40	Meio ambiente - Descarga Atmosférica	12
16610077	1	SER - 16332	08/12/2022 16:26	08/12/2022 19:50	Não classificada	1
16609401	2	SER - 16332	08/12/2022 13:18	08/12/2022 16:49	Meio ambiente - Árvore ou Vegetação	1
16609401	1	SER - 16332	08/12/2022 13:18	08/12/2022 16:49	Meio ambiente - Árvore ou Vegetação	12
16609535	1	SER - 16332	08/12/2022 13:00	08/12/2022 17:20	Meio ambiente - Descarga Atmosférica	3
16610221	1	SER - 16332	08/12/2022 12:41	08/12/2022 20:54	Meio ambiente - Descarga Atmosférica	1
16608880	1	SER - 16332	08/12/2022 12:37	08/12/2022 15:07	Meio ambiente - Descarga Atmosférica	1

16609509	1	SER - 16332	08/12/2022 09:51	08/12/2022 17:22	Meio ambiente - Descarga Atmosférica	2
16607957	1	SER - 16332	08/12/2022 08:52	08/12/2022 11:49	Meio ambiente - Descarga Atmosférica	7
16607339	1	SER - 16332	08/12/2022 08:50	08/12/2022 09:08	Meio ambiente - Descarga Atmosférica	1
16609600	1	SER - 16332	08/12/2022 08:34	08/12/2022 17:38	Meio ambiente - Descarga Atmosférica	1
16607372	1	SER - 16332	08/12/2022 07:43	08/12/2022 08:14	Meio ambiente - Descarga Atmosférica	1
16607740	1	SER - 16332	08/12/2022 07:12	08/12/2022 10:50	Meio ambiente - Descarga Atmosférica	32
16609920	1	SER - 16332	08/12/2022 07:04	08/12/2022 19:07	Meio ambiente - Descarga Atmosférica	1
16601546	1	SFIQ - 16330	06/12/2022 08:13	06/12/2022 10:44	Meio ambiente - Descarga Atmosférica	2
16616020	1	SFIQ - 16330	06/12/2022 21:05	07/12/2022 11:51	Não classificada	1
16605291	1	SFIQ - 16330	06/12/2022 13:23	07/12/2022 15:00	Meio ambiente - Descarga Atmosférica	1
16602954	1	SFIQ - 16330	06/12/2022 11:31	06/12/2022 17:25	Meio ambiente - Descarga Atmosférica	40
16607692	1	SFIQ - 16330	07/12/2022 21:03	08/12/2022 10:39	Meio ambiente - Descarga Atmosférica	1
16607492	1	SFIQ - 16330	07/12/2022 18:05	08/12/2022 09:55	Meio ambiente - Vento	2
16607233	1	SFIQ - 16330	07/12/2022 16:53	08/12/2022 08:20	Não classificada	4
16607534	1	SFIQ - 16330	07/12/2022 15:08	08/12/2022 10:09	Não classificada	1
16605693	1	SFIQ - 16330	07/12/2022 14:11	07/12/2022 16:16	Meio ambiente - Descarga Atmosférica	4
16606702	1	SFIQ - 16330	07/12/2022 12:49	07/12/2022 21:29	Não classificada	3
16605931	1	SFIQ - 16330	07/12/2022 12:33	07/12/2022 17:07	Meio ambiente - Descarga Atmosférica	1
16610311	1	SFIQ - 16330	08/12/2022 17:28	08/12/2022 21:36	Não classificada	1
16609386	1	SFIQ - 16330	08/12/2022 08:30	08/12/2022 16:43	Meio ambiente - Descarga Atmosférica	1
16608339	1	SFIQ - 16330	08/12/2022 08:16	08/12/2022 13:27	Meio ambiente - Descarga Atmosférica	7
16601393	1	SGLU - 15212	05/12/2022 17:59	06/12/2022 10:20	Meio ambiente - Descarga Atmosférica	49
16599943	1	SGLU - 15212	05/12/2022 14:36	05/12/2022 17:11	Meio ambiente - Descarga Atmosférica	1
16600037	1	SGLU - 15212	05/12/2022 14:17	05/12/2022 17:51	Meio ambiente - Descarga Atmosférica	2
16599913	1	SGLU - 15212	05/12/2022 13:56	05/12/2022 16:46	Meio ambiente - Descarga Atmosférica	33
16602644	1	SGLU - 15212	06/12/2022 13:18	06/12/2022 16:17	Meio ambiente - Árvore ou Vegetação	1
16606530	1	SGLU - 15212	07/12/2022 14:50	07/12/2022 20:24	Meio ambiente - Descarga Atmosférica	49
16606520	1	SGLU - 15212	07/12/2022 18:50	07/12/2022 20:13	Meio ambiente - Árvore ou Vegetação	2
16607383	10	SGLU - 15212	07/12/2022 11:22	07/12/2022 18:24	Meio ambiente - Vento	12
16607383	9	SGLU - 15212	07/12/2022 11:22	07/12/2022 18:24	Meio ambiente - Vento	1
16607383	8	SGLU - 15212	07/12/2022 11:22	07/12/2022 13:56	Meio ambiente - Vento	44
16607383	7	SGLU - 15212	07/12/2022 11:22	07/12/2022 13:56	Meio ambiente - Vento	426
16607383	6	SGLU - 15212	07/12/2022 11:22	07/12/2022 13:56	Meio ambiente - Vento	45
16607383	5	SGLU - 15212	07/12/2022 11:22	07/12/2022 13:56	Meio ambiente - Vento	2
16607383	4	SGLU - 15212	07/12/2022 11:22	07/12/2022 12:37	Meio ambiente - Vento	2135
16607383	3	SGLU - 15212	07/12/2022 11:22	07/12/2022 12:37	Meio ambiente - Vento	2
16607383	2	SGLU - 15212	07/12/2022 11:22	07/12/2022 12:37	Meio ambiente - Vento	4
16607383	1	SGLU - 15212	07/12/2022 11:22	07/12/2022 12:37	Meio ambiente - Vento	233
16609671	1	SGLU - 15212	08/12/2022 16:53	08/12/2022 17:45	Meio ambiente - Descarga Atmosférica	33
16612818	1	SGLU - 15212	08/12/2022 14:57	09/12/2022 19:16	Meio ambiente - Árvore ou Vegetação	1
16612799	1	SGLU - 15212	08/12/2022 13:35	09/12/2022 19:05	Meio ambiente - Descarga Atmosférica	3
16608046	1	SGLU - 15212	08/12/2022 06:24	08/12/2022 12:06	Meio ambiente - Descarga Atmosférica	28
16604150	1	SGS - 16331	06/12/2022 16:05	07/12/2022 08:18	Meio ambiente - Árvore ou Vegetação	1
16603796	1	SGS - 16331	06/12/2022 14:47	06/12/2022 22:21	Meio ambiente - Vento	8
16602633	1	SGS - 16331	06/12/2022 10:47	06/12/2022 16:06	Meio ambiente - Vento	96
16607874	4	SGS - 16331	07/12/2022 14:04	08/12/2022 11:05	Meio ambiente - Árvore ou Vegetação	121
16607874	3	SGS - 16331	07/12/2022 14:04	07/12/2022 20:20	Meio ambiente - Árvore ou Vegetação	46
16607874	2	SGS - 16331	07/12/2022 14:04	07/12/2022 20:20	Meio ambiente - Árvore ou Vegetação	1
16607874	1	SGS - 16331	07/12/2022 14:04	07/12/2022 20:20	Meio ambiente - Árvore ou Vegetação	16
16609292	1	SGS - 16331	07/12/2022 17:12	08/12/2022 16:31	Meio ambiente - Árvore ou Vegetação	1
16607866	1	SGS - 16331	07/12/2022 14:55	08/12/2022 11:26	Meio ambiente - Árvore ou Vegetação	1
16607124	1	SGS - 16331	07/12/2022 14:25	08/12/2022 02:07	Meio ambiente - Vento	11
16605442	2	SGS - 16331	07/12/2022 06:29	07/12/2022 15:41	Meio ambiente - Árvore ou Vegetação	19
16605442	1	SGS - 16331	07/12/2022 06:29	07/12/2022 15:41	Meio ambiente - Árvore ou Vegetação	4
16605123	1	SGS - 16331	07/12/2022 11:29	07/12/2022 14:23	Não classificada	22
16616114	1	SGS - 16331	07/12/2022 09:58	07/12/2022 12:13	Meio ambiente - Árvore ou Vegetação	185
16604443	1	SGS - 16331	07/12/2022 07:50	07/12/2022 09:52	Não classificada	1
16616052	1	SGS - 16331	07/12/2022 07:03	07/12/2022 11:42	Não classificada	11
16605424	1	SGS - 16331	07/12/2022 06:47	07/12/2022 15:18	Meio ambiente - Vento	237

16600722	1	SGTU - 15210	05/12/2022 15:39	05/12/2022 22:40	Meio ambiente - Descarga Atmosférica	40
16599863	1	SGTU - 15210	05/12/2022 13:34	05/12/2022 16:29	Meio ambiente - Árvore ou Vegetação	12
16599743	1	SGTU - 15210	05/12/2022 10:09	05/12/2022 15:57	Meio ambiente - Árvore ou Vegetação	1
16600348	1	SGTU - 15210	05/12/2022 09:44	05/12/2022 19:56	Meio ambiente - Descarga Atmosférica	1
16601825	3	SGTU - 15210	06/12/2022 05:48	06/12/2022 13:29	Meio ambiente - Árvore ou Vegetação	2
16601825	2	SGTU - 15210	06/12/2022 05:48	06/12/2022 13:24	Meio ambiente - Árvore ou Vegetação	3
16601825	1	SGTU - 15210	06/12/2022 05:48	06/12/2022 13:08	Meio ambiente - Árvore ou Vegetação	20
16601160	1	SGTU - 15210	06/12/2022 05:55	06/12/2022 09:01	Meio ambiente - Árvore ou Vegetação	1
16603835	1	SGTU - 15210	06/12/2022 20:09	06/12/2022 22:35	Meio ambiente - Vento	1
16602660	1	SGTU - 15210	06/12/2022 14:49	06/12/2022 16:13	Meio ambiente - Descarga Atmosférica	1
16606641	1	SGTU - 15210	07/12/2022 19:41	07/12/2022 21:03	Meio ambiente - Vento	8
16605843	1	SGTU - 15210	07/12/2022 16:23	07/12/2022 16:42	Meio ambiente - Vento	1
16604085	1	SGTU - 15210	07/12/2022 05:53	07/12/2022 07:24	Meio ambiente - Descarga Atmosférica	92
16608510	1	SGTU - 15210	08/12/2022 08:59	08/12/2022 14:13	Meio ambiente - Árvore ou Vegetação	3
16602395	1	SLAD - 16334	05/12/2022 14:46	06/12/2022 14:12	Meio ambiente - Árvore ou Vegetação	5
16602167	1	SLAD - 16334	06/12/2022 13:00	06/12/2022 14:32	Não classificada	1
16601859	1	SLAD - 16334	06/12/2022 10:14	06/12/2022 12:56	Não classificada	158
16606509	1	SLAD - 16334	07/12/2022 17:23	07/12/2022 20:09	Meio ambiente - Descarga Atmosférica	7
16745017	1	SLAD - 16334	07/12/2022 16:36	08/12/2022 08:51	Meio ambiente - Árvore ou Vegetação	9
16606486	1	SLAD - 16334	07/12/2022 16:32	07/12/2022 20:05	Meio ambiente - Descarga Atmosférica	10
16604436	1	SLAD - 16334	07/12/2022 02:39	07/12/2022 09:13	Meio ambiente - Descarga Atmosférica	1
16600894	1	SLAT - 15208	05/12/2022 20:49	06/12/2022 03:36	Não classificada	4
16600855	1	SLAT - 15208	05/12/2022 20:37	05/12/2022 23:56	Não classificada	193
16599492	2	SLAT - 15208	05/12/2022 12:00	05/12/2022 14:37	Não classificada	9
16599492	1	SLAT - 15208	05/12/2022 12:00	05/12/2022 14:37	Não classificada	7
16608843	1	SLAT - 15208	07/12/2022 19:17	08/12/2022 15:37	Meio ambiente - Árvore ou Vegetação	1
16608842	1	SLAT - 15208	07/12/2022 17:38	08/12/2022 15:37	Meio ambiente - Árvore ou Vegetação	10
16606230	1	SLAT - 15208	07/12/2022 06:40	07/12/2022 18:36	Meio ambiente - Árvore ou Vegetação	1
16601249	1	SLAU - 16333	05/12/2022 15:11	06/12/2022 09:33	Não classificada	2
16607776	1	SLAU - 16333	07/12/2022 18:31	08/12/2022 11:12	Não classificada	1
16608990	1	SLN - 15206	07/12/2022 17:51	08/12/2022 15:35	Meio ambiente - Descarga Atmosférica	4
16610858	1	SLN - 15206	08/12/2022 18:23	09/12/2022 07:46	Não classificada	4
16611006	1	SLN - 15206	08/12/2022 17:16	09/12/2022 08:59	Meio ambiente - Descarga Atmosférica	2
16611924	1	SLN - 15206	08/12/2022 16:54	09/12/2022 14:32	Meio ambiente - Descarga Atmosférica	2
16699534	3	SLN - 15206	08/12/2022 11:18	09/12/2022 10:35	Meio ambiente - Descarga Atmosférica	4
16699534	2	SLN - 15206	08/12/2022 11:18	09/12/2022 10:35	Meio ambiente - Descarga Atmosférica	24
16699534	1	SLN - 15206	08/12/2022 11:18	09/12/2022 10:35	Meio ambiente - Descarga Atmosférica	1
16612177	1	SLN - 15206	08/12/2022 08:17	09/12/2022 15:57	Meio ambiente - Descarga Atmosférica	1
16621549	1	SLUD - 16327	06/12/2022 14:28	06/12/2022 17:47	Não classificada	16
16605891	1	SLUD - 16327	07/12/2022 15:22	07/12/2022 16:54	Meio ambiente - Vento	278
16607076	1	SLUQ - 16328	07/12/2022 20:25	08/12/2022 00:10	Meio ambiente - Descarga Atmosférica	80
16606752	1	SLUQ - 16328	07/12/2022 19:02	07/12/2022 21:45	Meio ambiente - Descarga Atmosférica	11
16606515	1	SLUQ - 16328	07/12/2022 18:28	07/12/2022 20:14	Meio ambiente - Descarga Atmosférica	229
16606936	1	SLUQ - 16328	07/12/2022 18:24	07/12/2022 22:50	Meio ambiente - Árvore ou Vegetação	108
16605238	1	SLUQ - 16328	07/12/2022 11:12	07/12/2022 11:45	Meio ambiente - Vento	5
16600845	1	SLUU - 16326	05/12/2022 18:43	05/12/2022 20:43	Meio ambiente - Árvore ou Vegetação	1
16601331	1	SLUU - 16326	06/12/2022 06:24	06/12/2022 10:06	Meio ambiente - Descarga Atmosférica	1
16603200	1	SLUU - 16326	06/12/2022 16:13	06/12/2022 18:30	Não classificada	3
16603312	1	SLUU - 16326	06/12/2022 16:12	06/12/2022 19:06	Meio ambiente - Descarga Atmosférica	6
16607401	1	SLUU - 16326	07/12/2022 19:34	08/12/2022 09:32	Meio ambiente - Vento	15
16605238	2	SLUU - 16326	07/12/2022 11:12	07/12/2022 14:47	Meio ambiente - Vento	56
16605238	1	SLUU - 16326	07/12/2022 11:12	07/12/2022 11:45	Meio ambiente - Vento	543
16605237	1	SLUU - 16326	07/12/2022 07:51	07/12/2022 14:47	Meio ambiente - Vento	128
16599478	1	SND - 15203	05/12/2022 11:08	05/12/2022 14:42	Meio ambiente - Descarga Atmosférica	10
16602804	1	SND - 15203	06/12/2022 08:44	06/12/2022 16:24	Meio ambiente - Descarga Atmosférica	3
16603696	1	SND - 15203	06/12/2022 19:56	06/12/2022 21:24	Meio ambiente - Árvore ou Vegetação	3
16604922	2	SND - 15203	07/12/2022 11:27	07/12/2022 13:26	Meio ambiente - Árvore ou Vegetação	351
16604922	1	SND - 15203	07/12/2022 11:27	07/12/2022 13:26	Meio ambiente - Árvore ou Vegetação	86
16604395	1	SND - 15203	07/12/2022 07:10	07/12/2022 09:45	Meio ambiente - Descarga Atmosférica	6

16617471	7	SND - 15203	07/12/2022 06:53	10/12/2022 14:50	Meio ambiente - Vento	5
16617471	6	SND - 15203	07/12/2022 06:53	10/12/2022 14:50	Meio ambiente - Vento	3
16617471	5	SND - 15203	07/12/2022 06:53	07/12/2022 09:29	Meio ambiente - Vento	1
16617471	4	SND - 15203	07/12/2022 06:53	07/12/2022 09:29	Meio ambiente - Vento	227
16600751	1	SNS - 15202	05/12/2022 17:14	05/12/2022 22:42	Meio ambiente - Descarga Atmosférica	2
16599672	1	SNS - 15202	05/12/2022 13:45	05/12/2022 15:37	Meio ambiente - Descarga Atmosférica	3
16599751	1	SNS - 15202	05/12/2022 11:42	05/12/2022 15:58	Meio ambiente - Descarga Atmosférica	1
16604750	1	SNS - 15202	06/12/2022 21:20	07/12/2022 11:24	Meio ambiente - Descarga Atmosférica	2
16603508	2	SNS - 15202	06/12/2022 15:55	06/12/2022 20:26	Meio ambiente - Descarga Atmosférica	56
16603508	1	SNS - 15202	06/12/2022 15:55	06/12/2022 20:26	Meio ambiente - Descarga Atmosférica	157
16609073	1	SNS - 15202	07/12/2022 21:09	08/12/2022 15:54	Meio ambiente - Descarga Atmosférica	7
16606636	1	SNS - 15202	07/12/2022 19:06	07/12/2022 21:02	Meio ambiente - Descarga Atmosférica	1
16606534	1	SNS - 15202	07/12/2022 15:36	07/12/2022 20:30	Meio ambiente - Descarga Atmosférica	1
16606322	1	SNS - 15202	07/12/2022 16:07	07/12/2022 19:12	Meio ambiente - Descarga Atmosférica	4
16606536	1	SNS - 15202	07/12/2022 15:43	07/12/2022 20:20	Meio ambiente - Descarga Atmosférica	1
16608722	1	SNS - 15202	07/12/2022 08:58	08/12/2022 13:00	Meio ambiente - Árvore ou Vegetação	2
16610796	1	SNS - 15202	08/12/2022 19:53	09/12/2022 06:47	Meio ambiente - Descarga Atmosférica	1
16610294	1	SNS - 15202	08/12/2022 06:31	08/12/2022 19:19	Meio ambiente - Árvore ou Vegetação	34
16609983	1	SNS - 15202	08/12/2022 16:30	08/12/2022 19:14	Meio ambiente - Descarga Atmosférica	58
16610767	1	SNS - 15202	08/12/2022 14:26	09/12/2022 03:50	Não classificada	1
16609027	1	SNS - 15202	08/12/2022 11:35	08/12/2022 15:38	Meio ambiente - Descarga Atmosférica	2
16609598	1	SNS - 15202	08/12/2022 07:51	08/12/2022 17:34	Meio ambiente - Descarga Atmosférica	14
16601069	1	SQNU - 15201	06/12/2022 06:44	06/12/2022 08:22	Não classificada	5
16601584	1	SQNU - 15201	06/12/2022 06:38	06/12/2022 10:52	Meio ambiente - Árvore ou Vegetação	1
16604273	1	SQNU - 15201	06/12/2022 14:09	07/12/2022 09:01	Não classificada	1
16607387	1	SQNU - 15201	07/12/2022 14:06	08/12/2022 09:13	Meio ambiente - Descarga Atmosférica	2
16605690	1	SQNU - 15201	07/12/2022 13:56	07/12/2022 16:20	Meio ambiente - Descarga Atmosférica	2
16605687	1	SQNU - 15201	07/12/2022 13:19	07/12/2022 16:13	Meio ambiente - Descarga Atmosférica	1
16607309	1	SQNU - 15201	07/12/2022 12:51	08/12/2022 09:08	Meio ambiente - Descarga Atmosférica	10
16609244	1	SQNU - 15201	08/12/2022 09:13	08/12/2022 16:26	Meio ambiente - Descarga Atmosférica	1
16600465	1	SRS - 15200	05/12/2022 17:49	05/12/2022 20:34	Meio ambiente - Descarga Atmosférica	16
16600238	2	SRS - 15200	05/12/2022 18:09	05/12/2022 19:34	Não classificada	32
16600238	1	SRS - 15200	05/12/2022 18:09	05/12/2022 19:34	Não classificada	19
16600237	1	SRS - 15200	05/12/2022 13:50	05/12/2022 19:34	Não classificada	1
16603952	1	SRS - 15200	06/12/2022 08:34	07/12/2022 00:53	Meio ambiente - Descarga Atmosférica	3
16601821	1	SRS - 15200	06/12/2022 08:09	06/12/2022 13:03	Meio ambiente - Descarga Atmosférica	33
16601101	1	SRS - 15200	06/12/2022 06:01	06/12/2022 08:37	Meio ambiente - Árvore ou Vegetação	8
16601368	1	SRS - 15200	06/12/2022 05:50	06/12/2022 10:09	Meio ambiente - Descarga Atmosférica	28
16604655	1	SRS - 15200	06/12/2022 21:24	07/12/2022 10:56	Meio ambiente - Árvore ou Vegetação	6
16665046	18	SRS - 15200	06/12/2022 18:03	06/12/2022 22:28	Meio ambiente - Descarga Atmosférica	16
16665046	16	SRS - 15200	06/12/2022 18:03	06/12/2022 21:33	Meio ambiente - Descarga Atmosférica	97
16665046	15	SRS - 15200	06/12/2022 18:03	06/12/2022 21:23	Meio ambiente - Descarga Atmosférica	948
16665046	14	SRS - 15200	06/12/2022 18:03	06/12/2022 19:40	Meio ambiente - Descarga Atmosférica	40
16665046	13	SRS - 15200	06/12/2022 18:03	06/12/2022 19:40	Meio ambiente - Descarga Atmosférica	34
16665046	12	SRS - 15200	06/12/2022 18:03	06/12/2022 19:40	Meio ambiente - Descarga Atmosférica	692
16665046	11	SRS - 15200	06/12/2022 18:03	06/12/2022 19:40	Meio ambiente - Descarga Atmosférica	1981
16665046	10	SRS - 15200	06/12/2022 18:03	06/12/2022 19:40	Meio ambiente - Descarga Atmosférica	96
16665046	9	SRS - 15200	06/12/2022 18:03	06/12/2022 19:40	Meio ambiente - Descarga Atmosférica	1
16665046	8	SRS - 15200	06/12/2022 18:03	06/12/2022 19:40	Meio ambiente - Descarga Atmosférica	1
16665046	6	SRS - 15200	06/12/2022 18:03	06/12/2022 19:37	Meio ambiente - Descarga Atmosférica	503
16665046	5	SRS - 15200	06/12/2022 18:03	06/12/2022 18:51	Meio ambiente - Descarga Atmosférica	1348
16665046	4	SRS - 15200	06/12/2022 18:03	06/12/2022 18:51	Meio ambiente - Descarga Atmosférica	573
16665046	3	SRS - 15200	06/12/2022 18:03	06/12/2022 18:51	Meio ambiente - Descarga Atmosférica	106
16665046	2	SRS - 15200	06/12/2022 18:03	06/12/2022 18:51	Meio ambiente - Descarga Atmosférica	8
16665046	1	SRS - 15200	06/12/2022 18:03	06/12/2022 18:17	Meio ambiente - Descarga Atmosférica	1581
16604862	1	SRS - 15200	06/12/2022 15:53	07/12/2022 13:30	Meio ambiente - Árvore ou Vegetação	2
16605341	1	SRS - 15200	06/12/2022 18:15	06/12/2022 23:01	Meio ambiente - Descarga Atmosférica	7
16605340	1	SRS - 15200	06/12/2022 07:32	07/12/2022 13:32	Meio ambiente - Descarga Atmosférica	3
16602116	1	SRS - 15200	06/12/2022 13:10	06/12/2022 14:04	Meio ambiente - Árvore ou Vegetação	36

16603958	1	SRS - 15200	06/12/2022 12:20	07/12/2022 00:48	Meio ambiente - Descarga Atmosférica	1
16604538	1	SRS - 15200	07/12/2022 07:18	07/12/2022 10:00	Meio ambiente - Descarga Atmosférica	155
16604863	1	SRS - 15200	07/12/2022 09:31	07/12/2022 13:30	Meio ambiente - Árvore ou Vegetação	26
16605342	1	SRS - 15200	07/12/2022 09:56	07/12/2022 13:32	Meio ambiente - Descarga Atmosférica	7
16600382	2	SRT - 16329	05/12/2022 17:47	05/12/2022 19:57	Não classificada	2
16600382	1	SRT - 16329	05/12/2022 17:47	05/12/2022 19:57	Não classificada	12
16600787	1	SRT - 16329	05/12/2022 15:20	05/12/2022 23:17	Não classificada	2
16604425	1	SRT - 16329	06/12/2022 07:46	07/12/2022 09:48	Meio ambiente - Descarga Atmosférica	1
16603017	1	SRT - 16329	06/12/2022 07:19	06/12/2022 17:45	Não classificada	1
16603574	1	SRT - 16329	06/12/2022 16:20	06/12/2022 20:46	Meio ambiente - Descarga Atmosférica	2
16606434	1	SRT - 16329	07/12/2022 16:22	07/12/2022 19:46	Não classificada	1
16605376	1	SRT - 16329	07/12/2022 11:58	07/12/2022 15:14	Meio ambiente - Descarga Atmosférica	797
16605009	1	SRT - 16329	07/12/2022 11:29	07/12/2022 13:59	Meio ambiente - Árvore ou Vegetação	2
16605436	1	SRT - 16329	07/12/2022 10:21	07/12/2022 15:23	Não classificada	35
16599632	1	SSP - 15199	05/12/2022 13:52	05/12/2022 15:25	Não classificada	10
16599414	1	SSP - 15199	05/12/2022 13:01	05/12/2022 14:22	Não classificada	24
16600923	1	SSP - 15199	06/12/2022 05:43	06/12/2022 06:42	Meio ambiente - Árvore ou Vegetação	1
16602926	1	SSP - 15199	06/12/2022 15:32	06/12/2022 17:12	Não classificada	1
16601606	1	SSP - 15199	06/12/2022 09:41	06/12/2022 11:32	Meio ambiente - Descarga Atmosférica	8
16606772	1	SSP - 15199	07/12/2022 14:32	07/12/2022 18:13	Meio ambiente - Árvore ou Vegetação	9
16606591	1	SSP - 15199	07/12/2022 16:39	07/12/2022 20:42	Meio ambiente - Vento	2
16606805	1	SSP - 15199	07/12/2022 16:34	07/12/2022 22:06	Não classificada	5
16606483	1	SSP - 15199	07/12/2022 16:10	07/12/2022 20:08	Meio ambiente - Vento	2
16600068	1	STV - 15198	05/12/2022 16:37	05/12/2022 17:56	Não classificada	1
16601099	1	STV - 15198	06/12/2022 05:24	06/12/2022 08:42	Não classificada	9
16605208	2	STV - 15198	06/12/2022 21:56	07/12/2022 14:10	Meio ambiente - Árvore ou Vegetação	1
16603336	1	STV - 15198	06/12/2022 15:33	06/12/2022 19:13	Meio ambiente - Árvore ou Vegetação	35
16602655	1	STV - 15198	06/12/2022 14:20	06/12/2022 16:11	Meio ambiente - Árvore ou Vegetação	1
16608403	2	STV - 15198	07/12/2022 20:24	08/12/2022 12:40	Não classificada	9
16606848	1	STV - 15198	07/12/2022 19:30	07/12/2022 22:13	Meio ambiente - Vento	2
16606043	1	STV - 15198	07/12/2022 13:40	07/12/2022 17:37	Não classificada	1
16605471	1	STV - 15198	07/12/2022 08:37	07/12/2022 15:44	Meio ambiente - Vento	2
16608859	1	STV - 15198	08/12/2022 10:01	08/12/2022 15:16	Não classificada	1
16615096	1	SUI - 15197	05/12/2022 21:59	10/12/2022 16:20	Meio ambiente - Árvore ou Vegetação	14
16615095	1	SUI - 15197	05/12/2022 18:47	10/12/2022 16:20	Meio ambiente - Árvore ou Vegetação	1
16601251	1	SUI - 15197	05/12/2022 15:49	06/12/2022 09:29	Meio ambiente - Árvore ou Vegetação	1
16599882	1	SUI - 15197	05/12/2022 14:59	05/12/2022 16:50	Meio ambiente - Árvore ou Vegetação	1
16599755	1	SUI - 15197	05/12/2022 12:35	05/12/2022 16:00	Meio ambiente - Descarga Atmosférica	5
16602566	1	SUI - 15197	06/12/2022 08:46	06/12/2022 15:58	Não classificada	40
16602847	1	SUI - 15197	06/12/2022 07:14	06/12/2022 16:59	Meio ambiente - Descarga Atmosférica	5
16602756	1	SUI - 15197	06/12/2022 13:26	06/12/2022 16:38	Meio ambiente - Descarga Atmosférica	10
16602569	1	SUI - 15197	06/12/2022 09:18	06/12/2022 15:59	Meio ambiente - Árvore ou Vegetação	25
16608281	1	SUI - 15197	07/12/2022 17:10	08/12/2022 13:54	Meio ambiente - Descarga Atmosférica	7
16740825	1	SUI - 15197	07/12/2022 18:12	07/12/2022 20:58	Meio ambiente - Descarga Atmosférica	3
16607883	1	SUI - 15197	07/12/2022 19:18	08/12/2022 08:13	Meio ambiente - Descarga Atmosférica	2
16611193	1	SUI - 15197	07/12/2022 18:24	09/12/2022 10:05	Meio ambiente - Descarga Atmosférica	2
16607055	1	SUI - 15197	07/12/2022 18:08	08/12/2022 00:18	Meio ambiente - Descarga Atmosférica	17
16607438	1	SUI - 15197	07/12/2022 17:40	08/12/2022 09:37	Meio ambiente - Descarga Atmosférica	6
16610187	1	SUI - 15197	07/12/2022 17:35	08/12/2022 20:55	Meio ambiente - Descarga Atmosférica	1
16607536	1	SUI - 15197	07/12/2022 16:41	08/12/2022 09:43	Meio ambiente - Descarga Atmosférica	3
16606344	1	SUI - 15197	07/12/2022 12:40	07/12/2022 19:15	Meio ambiente - Descarga Atmosférica	1
16606870	2	SUI - 15197	07/12/2022 10:49	07/12/2022 22:23	Meio ambiente - Descarga Atmosférica	3
16606870	1	SUI - 15197	07/12/2022 10:49	07/12/2022 22:23	Meio ambiente - Descarga Atmosférica	64
16606190	1	SUI - 15197	07/12/2022 09:43	07/12/2022 18:19	Meio ambiente - Vento	1
16611891	3	SUI - 15197	08/12/2022 22:22	09/12/2022 12:20	Meio ambiente - Descarga Atmosférica	422
16611891	2	SUI - 15197	08/12/2022 22:22	09/12/2022 12:20	Meio ambiente - Descarga Atmosférica	26
16611891	1	SUI - 15197	08/12/2022 22:22	09/12/2022 11:15	Meio ambiente - Descarga Atmosférica	24
16611890	3	SUI - 15197	08/12/2022 20:13	09/12/2022 12:46	Meio ambiente - Descarga Atmosférica	19
16611890	2	SUI - 15197	08/12/2022 20:13	08/12/2022 22:21	Meio ambiente - Descarga Atmosférica	446

16611890	1	SUI - 15197	08/12/2022 20:13	08/12/2022 22:21	Meio ambiente - Descarga Atmosférica	26
16740844	1	SUI - 15197	08/12/2022 18:30	08/12/2022 21:05	Não classificada	11
16610115	1	SUI - 15197	08/12/2022 18:23	08/12/2022 20:06	Meio ambiente - Descarga Atmosférica	32
16614999	1	SUI - 15197	08/12/2022 17:35	10/12/2022 15:30	Meio ambiente - Árvore ou Vegetação	1
16610625	1	SUI - 15197	08/12/2022 17:01	08/12/2022 23:22	Não classificada	32
16609930	2	SUI - 15197	08/12/2022 13:30	08/12/2022 19:02	Meio ambiente - Descarga Atmosférica	3
16609930	1	SUI - 15197	08/12/2022 13:30	08/12/2022 19:02	Meio ambiente - Descarga Atmosférica	64
16607964	1	SUI - 15197	08/12/2022 09:06	08/12/2022 11:49	Não classificada	7
16608451	1	SUI - 15197	08/12/2022 08:30	08/12/2022 14:03	Meio ambiente - Descarga Atmosférica	3
16608612	1	SUI - 15197	08/12/2022 07:53	08/12/2022 14:07	Meio ambiente - Descarga Atmosférica	1
16607599	1	SUI - 15197	08/12/2022 07:11	08/12/2022 10:17	Meio ambiente - Descarga Atmosférica	17
16616142	1	SUI - 15197	08/12/2022 07:02	08/12/2022 09:41	Não classificada	1
16602520	1	TCSU - 16336	06/12/2022 08:25	06/12/2022 15:51	Meio ambiente - Descarga Atmosférica	18
16601299	1	TCSU - 16336	06/12/2022 07:12	06/12/2022 09:49	Meio ambiente - Vento	415
16611488	1	TCSU - 16336	06/12/2022 15:27	09/12/2022 11:22	Meio ambiente - Árvore ou Vegetação	1
16601771	2	TCSU - 16336	06/12/2022 07:15	06/12/2022 12:43	Meio ambiente - Árvore ou Vegetação	1
16601771	1	TCSU - 16336	06/12/2022 07:15	06/12/2022 12:43	Meio ambiente - Árvore ou Vegetação	23
16602690	1	TCSU - 16336	06/12/2022 11:11	06/12/2022 16:27	Não classificada	2
16601999	1	TCSU - 16336	06/12/2022 10:51	06/12/2022 13:53	Não classificada	12
16606999	1	TCSU - 16336	07/12/2022 19:29	07/12/2022 23:25	Meio ambiente - Descarga Atmosférica	30
16607873	1	TCSU - 16336	07/12/2022 18:15	08/12/2022 11:36	Não classificada	1
16610024	1	TCSU - 16336	07/12/2022 11:52	08/12/2022 19:45	Meio ambiente - Árvore ou Vegetação	1
16608913	2	TCSU - 16336	07/12/2022 07:22	08/12/2022 14:30	Meio ambiente - Árvore ou Vegetação	3
16608913	1	TCSU - 16336	07/12/2022 07:22	07/12/2022 14:50	Meio ambiente - Árvore ou Vegetação	11
16605971	1	TCSU - 16336	07/12/2022 10:20	07/12/2022 17:18	Meio ambiente - Árvore ou Vegetação	45
16600377	1	TCSU - 15196	05/12/2022 15:26	05/12/2022 20:05	Não classificada	12
16600489	1	TCSU - 15196	05/12/2022 15:19	05/12/2022 20:43	Meio ambiente - Vento	93
16603074	1	TCSU - 15196	05/12/2022 15:10	06/12/2022 17:58	Meio ambiente - Vento	12
16600612	1	TCSU - 15196	05/12/2022 15:02	05/12/2022 21:44	Meio ambiente - Vento	1
16602562	1	TCSU - 15196	06/12/2022 08:24	06/12/2022 15:55	Meio ambiente - Descarga Atmosférica	1
16603019	1	TCSU - 15196	06/12/2022 08:11	06/12/2022 17:52	Não classificada	1
16603328	1	TCSU - 15196	06/12/2022 07:46	06/12/2022 19:07	Meio ambiente - Vento	1
16603502	1	TCSU - 15196	06/12/2022 17:10	06/12/2022 17:23	Meio ambiente - Árvore ou Vegetação	63
16603746	1	TCSU - 15196	06/12/2022 18:20	06/12/2022 21:59	Meio ambiente - Vento	4
16603161	1	TCSU - 15196	06/12/2022 16:10	06/12/2022 18:11	Não classificada	12
16603607	1	TCSU - 15196	06/12/2022 15:03	06/12/2022 21:14	Meio ambiente - Vento	8
16606024	3	TCSU - 15196	06/12/2022 06:13	07/12/2022 15:30	Meio ambiente - Árvore ou Vegetação	1
16606024	2	TCSU - 15196	06/12/2022 06:13	07/12/2022 15:30	Meio ambiente - Árvore ou Vegetação	20
16606024	1	TCSU - 15196	06/12/2022 06:13	06/12/2022 10:28	Meio ambiente - Árvore ou Vegetação	3
16607048	2	TCSU - 15196	07/12/2022 17:45	07/12/2022 23:42	Meio ambiente - Vento	35
16607048	1	TCSU - 15196	07/12/2022 17:45	07/12/2022 23:42	Meio ambiente - Vento	1
16606999	1	TCSU - 15196	07/12/2022 19:29	07/12/2022 23:25	Meio ambiente - Descarga Atmosférica	450
16606997	1	TCSU - 15196	07/12/2022 19:26	07/12/2022 23:20	Meio ambiente - Descarga Atmosférica	63
16606478	1	TCSU - 15196	07/12/2022 15:19	07/12/2022 19:59	Não classificada	1
16750295	2	TCSU - 15196	07/12/2022 16:09	08/12/2022 10:15	Não classificada	9
16750295	1	TCSU - 15196	07/12/2022 16:09	08/12/2022 10:15	Não classificada	26
16606827	2	TCSU - 15196	07/12/2022 13:30	07/12/2022 22:20	Meio ambiente - Vento	66
16606827	1	TCSU - 15196	07/12/2022 13:30	07/12/2022 22:20	Meio ambiente - Vento	68
16605016	1	TCSU - 15196	07/12/2022 13:01	07/12/2022 14:00	Meio ambiente - Árvore ou Vegetação	12
16607275	1	TCSU - 15196	07/12/2022 09:12	08/12/2022 07:50	Não classificada	1
16605160	1	TCSU - 15196	07/12/2022 08:44	07/12/2022 14:33	Não classificada	8
16605463	1	TOE - 15195	06/12/2022 08:04	07/12/2022 15:42	Meio ambiente - Descarga Atmosférica	2
16605860	1	TOE - 15195	06/12/2022 18:41	07/12/2022 16:58	Meio ambiente - Descarga Atmosférica	4
16606632	1	TOE - 15195	07/12/2022 18:44	07/12/2022 20:53	Não classificada	1
16607221	1	TOE - 15195	07/12/2022 18:07	08/12/2022 08:09	Meio ambiente - Descarga Atmosférica	1
16605639	1	TOE - 15195	07/12/2022 14:53	07/12/2022 16:06	Meio ambiente - Descarga Atmosférica	1
16604965	1	TOE - 15195	07/12/2022 11:23	07/12/2022 13:40	Meio ambiente - Descarga Atmosférica	4
16608545	1	TOE - 15195	07/12/2022 10:02	08/12/2022 14:18	Meio ambiente - Descarga Atmosférica	3
16613149	1	TOE - 15195	08/12/2022 13:25	09/12/2022 21:42	Meio ambiente - Descarga Atmosférica	23

16611332	1	TOE - 15195	08/12/2022 17:52	09/12/2022 10:33	Meio ambiente - Descarga Atmosférica	1
16613590	2	TOE - 15195	08/12/2022 10:31	10/12/2022 08:13	Meio ambiente - Árvore ou Vegetação	66
16613590	1	TOE - 15195	08/12/2022 10:31	10/12/2022 08:13	Meio ambiente - Árvore ou Vegetação	3
16610444	1	TOE - 15195	08/12/2022 16:07	08/12/2022 22:07	Meio ambiente - Descarga Atmosférica	1
16610035	1	TOE - 15195	08/12/2022 15:27	08/12/2022 19:45	Meio ambiente - Descarga Atmosférica	196
16608678	1	TOE - 15195	08/12/2022 11:57	08/12/2022 14:40	Não classificada	2
16608647	1	TOE - 15195	08/12/2022 10:26	08/12/2022 14:26	Não classificada	1
16608622	1	TOE - 15195	08/12/2022 08:51	08/12/2022 14:18	Não classificada	1
16608851	1	TOE - 15195	08/12/2022 08:27	08/12/2022 15:16	Meio ambiente - Descarga Atmosférica	2
16601045	1	TOTU - 16335	05/12/2022 16:22	06/12/2022 08:26	Não classificada	7
16603015	1	TOTU - 16335	05/12/2022 12:34	06/12/2022 17:48	Meio ambiente - Descarga Atmosférica	1
16602614	1	TOTU - 16335	05/12/2022 16:23	06/12/2022 16:10	Meio ambiente - Árvore ou Vegetação	1
16600028	1	TOTU - 16335	05/12/2022 11:57	05/12/2022 17:49	Meio ambiente - Descarga Atmosférica	1
16604983	1	TOTU - 16335	05/12/2022 11:33	07/12/2022 13:49	Meio ambiente - Descarga Atmosférica	1
16604572	1	TOTU - 16335	06/12/2022 16:37	07/12/2022 10:41	Meio ambiente - Descarga Atmosférica	1
16607889	1	TOTU - 16335	07/12/2022 20:09	08/12/2022 11:29	Não classificada	10
16607012	1	TOTU - 16335	07/12/2022 17:04	07/12/2022 23:33	Meio ambiente - Árvore ou Vegetação	14
16605882	1	TOTU - 16335	07/12/2022 13:48	07/12/2022 17:01	Meio ambiente - Descarga Atmosférica	47
16606041	1	TOTU - 16335	07/12/2022 12:51	07/12/2022 17:37	Meio ambiente - Descarga Atmosférica	1
16606071	1	TOTU - 16335	07/12/2022 11:59	07/12/2022 17:47	Não classificada	1
16601508	1	TSPU - 15193	06/12/2022 08:00	06/12/2022 11:02	Meio ambiente - Árvore ou Vegetação	1
16719804	6	TSPU - 15193	06/12/2022 13:11	06/12/2022 23:40	Meio ambiente - Vento	36
16719804	5	TSPU - 15193	06/12/2022 13:11	06/12/2022 23:40	Meio ambiente - Vento	1
16719804	4	TSPU - 15193	06/12/2022 13:11	06/12/2022 22:06	Meio ambiente - Vento	117
16719804	3	TSPU - 15193	06/12/2022 13:11	06/12/2022 22:06	Meio ambiente - Vento	13
16719804	2	TSPU - 15193	06/12/2022 13:11	06/12/2022 14:10	Meio ambiente - Vento	40
16719804	1	TSPU - 15193	06/12/2022 13:11	06/12/2022 14:10	Meio ambiente - Vento	1
16719802	5	TSPU - 15193	06/12/2022 01:05	06/12/2022 23:59	Meio ambiente - Vento	128
16719802	4	TSPU - 15193	06/12/2022 01:05	06/12/2022 23:59	Meio ambiente - Vento	1
16719802	3	TSPU - 15193	06/12/2022 01:05	06/12/2022 12:59	Meio ambiente - Vento	193
16719802	2	TSPU - 15193	06/12/2022 01:05	06/12/2022 12:59	Meio ambiente - Vento	1
16719802	1	TSPU - 15193	06/12/2022 01:05	06/12/2022 12:59	Meio ambiente - Vento	14
16602536	1	TSPU - 15193	06/12/2022 13:25	06/12/2022 15:49	Não classificada	1
16602358	1	TSPU - 15193	06/12/2022 11:54	06/12/2022 15:07	Meio ambiente - Árvore ou Vegetação	1
16606626	1	TSPU - 15193	07/12/2022 18:07	07/12/2022 21:02	Meio ambiente - Descarga Atmosférica	2
16606873	1	TSPU - 15193	07/12/2022 13:51	07/12/2022 22:41	Meio ambiente - Descarga Atmosférica	1
16604911	1	TSPU - 15193	07/12/2022 09:20	07/12/2022 13:30	Não classificada	1
16600712	1	TTD - 15192	05/12/2022 21:04	05/12/2022 22:22	Não classificada	51
16603169	1	TTD - 15192	06/12/2022 17:04	06/12/2022 18:14	Não classificada	64
16606934	1	TTD - 15192	07/12/2022 17:34	07/12/2022 19:12	Meio ambiente - Árvore ou Vegetação	328
16606933	1	TTD - 15192	07/12/2022 15:43	07/12/2022 20:16	Meio ambiente - Árvore ou Vegetação	18
16612924	1	TTD - 15192	08/12/2022 22:01	09/12/2022 19:40	Meio ambiente - Árvore ou Vegetação	40
16608254	1	TTD - 15192	08/12/2022 08:46	08/12/2022 13:02	Meio ambiente - Árvore ou Vegetação	10
16599266	1	UHGF - 15191	05/12/2022 10:37	05/12/2022 14:05	Meio ambiente - Descarga Atmosférica	1
16616004	1	UHGF - 15191	06/12/2022 14:19	07/12/2022 12:31	Meio ambiente - Árvore ou Vegetação	3
16703264	1	UHGF - 15191	06/12/2022 16:06	06/12/2022 19:04	Meio ambiente - Descarga Atmosférica	3
16601829	1	UHGF - 15191	06/12/2022 06:57	06/12/2022 13:16	Meio ambiente - Árvore ou Vegetação	6
16606519	1	UHGF - 15191	07/12/2022 18:40	07/12/2022 20:16	Não classificada	59
16606569	1	UHGF - 15191	07/12/2022 17:48	07/12/2022 20:41	Não classificada	5
16606807	1	UHGF - 15191	07/12/2022 16:23	07/12/2022 18:40	Meio ambiente - Vento	3
16606505	1	UHGF - 15191	07/12/2022 15:52	07/12/2022 20:12	Não classificada	29
16605389	1	UHGF - 15191	07/12/2022 13:36	07/12/2022 15:16	Não classificada	1
16600569	1	UHIT - 15190	05/12/2022 16:16	05/12/2022 21:22	Não classificada	3
16600378	1	UHIT - 15190	05/12/2022 15:35	05/12/2022 20:00	Meio ambiente - Descarga Atmosférica	3
16698993	1	UHIT - 15190	06/12/2022 07:50	06/12/2022 17:58	Meio ambiente - Vento	14
16605716	1	UHIT - 15190	06/12/2022 11:53	07/12/2022 16:27	Não classificada	7
16603273	1	UHIT - 15190	06/12/2022 11:46	06/12/2022 18:53	Não classificada	10
16603272	2	UHIT - 15190	06/12/2022 11:27	06/12/2022 18:47	Meio ambiente - Descarga Atmosférica	25
16603272	1	UHIT - 15190	06/12/2022 11:27	06/12/2022 18:47	Meio ambiente - Descarga Atmosférica	6

16606256	1	UHIT - 15190	06/12/2022 09:56	07/12/2022 18:46	Meio ambiente - Descarga Atmosférica	1
16610138	1	UHIT - 15190	07/12/2022 14:56	08/12/2022 20:15	Meio ambiente - Descarga Atmosférica	2
16606946	1	UHIT - 15190	07/12/2022 07:24	07/12/2022 23:04	Não classificada	5
16602339	1	UHJS - 16263	05/12/2022 16:06	06/12/2022 15:00	Meio ambiente - Árvore ou Vegetação	7
16600114	1	UHJS - 16263	05/12/2022 14:00	05/12/2022 18:25	Meio ambiente - Árvore ou Vegetação	1
16601258	1	UHJS - 16263	06/12/2022 06:35	06/12/2022 09:36	Meio ambiente - Descarga Atmosférica	30
16603690	1	UHJS - 16263	06/12/2022 19:21	06/12/2022 21:27	Meio ambiente - Descarga Atmosférica	1
16603542	1	UHJS - 16263	06/12/2022 18:31	06/12/2022 20:39	Meio ambiente - Descarga Atmosférica	1
16603619	1	UHJS - 16263	06/12/2022 18:11	06/12/2022 21:14	Meio ambiente - Descarga Atmosférica	102
16603819	1	UHJS - 16263	06/12/2022 16:56	06/12/2022 22:32	Meio ambiente - Descarga Atmosférica	1
16603427	1	UHJS - 16263	06/12/2022 16:29	06/12/2022 19:51	Meio ambiente - Descarga Atmosférica	1
16605002	1	UHJS - 16263	07/12/2022 09:41	07/12/2022 13:54	Meio ambiente - Vento	60
16604757	1	UHJS - 16263	07/12/2022 07:10	07/12/2022 11:21	Meio ambiente - Descarga Atmosférica	1
16603558	1	UHMM - 15189	06/12/2022 14:35	06/12/2022 20:51	Não classificada	1
16604924	1	UHMM - 15189	07/12/2022 11:42	07/12/2022 13:32	Não classificada	1
16608779	1	UHMM - 15189	08/12/2022 10:40	08/12/2022 15:01	Não classificada	3
16604578	1	UHMS - 16262	06/12/2022 22:40	07/12/2022 10:33	Meio ambiente - Descarga Atmosférica	1
16604475	1	UHMS - 16262	06/12/2022 20:57	07/12/2022 10:09	Meio ambiente - Descarga Atmosférica	1
16605583	1	UHMS - 16262	07/12/2022 15:24	07/12/2022 16:18	Meio ambiente - Árvore ou Vegetação	14
16605828	3	UHMS - 16262	07/12/2022 14:28	07/12/2022 16:49	Meio ambiente - Descarga Atmosférica	8
16605828	2	UHMS - 16262	07/12/2022 14:28	07/12/2022 16:49	Meio ambiente - Descarga Atmosférica	101
16605828	1	UHMS - 16262	07/12/2022 14:28	07/12/2022 16:49	Meio ambiente - Descarga Atmosférica	16
16605115	1	UHMS - 16262	07/12/2022 10:02	07/12/2022 14:21	Meio ambiente - Descarga Atmosférica	1
16604671	1	UHMS - 16262	07/12/2022 07:36	07/12/2022 11:06	Meio ambiente - Descarga Atmosférica	1
16604491	1	UHMS - 16262	07/12/2022 07:31	07/12/2022 10:10	Meio ambiente - Descarga Atmosférica	44
16604333	3	UHMS - 16262	07/12/2022 05:08	07/12/2022 09:18	Não classificada	8
16604333	2	UHMS - 16262	07/12/2022 05:08	07/12/2022 09:18	Não classificada	101
16604333	1	UHMS - 16262	07/12/2022 05:08	07/12/2022 09:18	Não classificada	16
16688422	1	UHMS - 16262	07/12/2022 03:21	07/12/2022 06:14	Não classificada	1411
16600646	1	UHPT - 15186	05/12/2022 19:49	05/12/2022 21:46	Não classificada	1
16601507	1	UHPT - 15186	06/12/2022 08:00	06/12/2022 11:02	Não classificada	28
16605464	1	UHPT - 15186	06/12/2022 12:40	07/12/2022 15:39	Meio ambiente - Descarga Atmosférica	2
16603043	1	UHPT - 15186	06/12/2022 15:26	06/12/2022 17:53	Não classificada	1
16607484	1	UHPT - 15186	07/12/2022 12:16	08/12/2022 09:59	Meio ambiente - Descarga Atmosférica	5
16605732	1	UHPT - 15186	07/12/2022 10:25	07/12/2022 16:24	Meio ambiente - Árvore ou Vegetação	3
16604836	1	UHPT - 15186	07/12/2022 07:03	07/12/2022 12:59	Meio ambiente - Descarga Atmosférica	1
16611926	2	UHPT - 15186	08/12/2022 15:43	09/12/2022 14:00	Meio ambiente - Vento	190
16611926	1	UHPT - 15186	08/12/2022 15:43	09/12/2022 14:00	Meio ambiente - Vento	4
16610112	1	UHPT - 15186	08/12/2022 17:35	08/12/2022 20:02	Não classificada	2
16602421	1	UHQM - 15185	06/12/2022 12:36	06/12/2022 15:26	Não classificada	1
16606430	1	UHQM - 15185	07/12/2022 15:25	07/12/2022 19:41	Meio ambiente - Descarga Atmosférica	1
16600362	1	UHSG - 15183	05/12/2022 17:58	05/12/2022 19:51	Não classificada	1
16603215	1	UHSG - 15183	05/12/2022 15:21	06/12/2022 18:42	Meio ambiente - Descarga Atmosférica	1
16599968	1	UHSG - 15183	05/12/2022 14:56	05/12/2022 17:17	Não classificada	1
16603814	1	UHSG - 15183	05/12/2022 13:53	06/12/2022 22:32	Não classificada	15
16601631	1	UHSG - 15183	06/12/2022 08:34	06/12/2022 11:42	Meio ambiente - Descarga Atmosférica	1
16604704	1	UHSG - 15183	06/12/2022 21:18	07/12/2022 11:11	Meio ambiente - Descarga Atmosférica	1
16606141	1	UHSG - 15183	06/12/2022 19:22	07/12/2022 14:30	Meio ambiente - Vento	1
16607352	1	UHSG - 15183	07/12/2022 19:43	08/12/2022 09:20	Meio ambiente - Descarga Atmosférica	1
16616140	1	UHSG - 15183	07/12/2022 17:54	07/12/2022 22:16	Não classificada	1
16606340	1	UHSG - 15183	07/12/2022 10:48	07/12/2022 19:23	Não classificada	5
16607127	1	UHSG - 15183	07/12/2022 09:17	08/12/2022 02:23	Meio ambiente - Descarga Atmosférica	42
16616041	1	UHSG - 15183	07/12/2022 06:16	07/12/2022 12:08	Não classificada	18
16609989	1	UHSG - 15183	08/12/2022 17:34	08/12/2022 19:23	Não classificada	2
16609544	1	UHSG - 15183	08/12/2022 13:40	08/12/2022 17:25	Não classificada	19
16613234	1	UHSG - 15183	08/12/2022 11:22	09/12/2022 16:09	Meio ambiente - Árvore ou Vegetação	31
16609698	1	UHSG - 15183	08/12/2022 08:27	08/12/2022 17:53	Não classificada	2

16599906	1	UHST - 16261	05/12/2022 12:26	05/12/2022 16:56	Não classificada	8
16603274	2	UHST - 16261	05/12/2022 16:12	06/12/2022 18:23	Meio ambiente - Árvore ou Vegetação	46
16603274	1	UHST - 16261	05/12/2022 16:12	06/12/2022 17:47	Meio ambiente - Árvore ou Vegetação	8
16608396	1	UHST - 16261	08/12/2022 07:31	08/12/2022 13:44	Meio ambiente - Descarga Atmosférica	2
16606729	1	UHTM - 15182	06/12/2022 06:55	07/12/2022 21:44	Não classificada	2
16605071	1	UHTM - 15182	06/12/2022 12:19	07/12/2022 13:30	Meio ambiente - Árvore ou Vegetação	7
16699370	1	UHTM - 15182	06/12/2022 15:23	06/12/2022 21:26	Não classificada	1
16606891	1	UHTM - 15182	07/12/2022 18:18	07/12/2022 22:26	Meio ambiente - Descarga Atmosférica	52
16608839	1	UHTM - 15182	07/12/2022 18:10	08/12/2022 15:10	Não classificada	6
16606879	3	UHTM - 15182	07/12/2022 15:55	07/12/2022 21:04	Meio ambiente - Árvore ou Vegetação	6
16606879	2	UHTM - 15182	07/12/2022 15:55	07/12/2022 21:04	Meio ambiente - Árvore ou Vegetação	22
16606879	1	UHTM - 15182	07/12/2022 15:55	07/12/2022 21:04	Meio ambiente - Árvore ou Vegetação	12
16606878	1	UHTM - 15182	07/12/2022 07:17	07/12/2022 21:04	Meio ambiente - Árvore ou Vegetação	1
16607383	3	UHTM - 15182	07/12/2022 11:22	07/12/2022 12:37	Meio ambiente - Vento	1
16607383	1	UHTM - 15182	07/12/2022 11:22	07/12/2022 12:37	Meio ambiente - Vento	1
16610661	3	UHTM - 15182	08/12/2022 17:40	08/12/2022 23:49	Meio ambiente - Descarga Atmosférica	11
16610661	2	UHTM - 15182	08/12/2022 17:40	08/12/2022 23:49	Meio ambiente - Descarga Atmosférica	1
16610661	1	UHTM - 15182	08/12/2022 17:40	08/12/2022 23:49	Meio ambiente - Descarga Atmosférica	14
16610037	5	UHTM - 15182	08/12/2022 16:48	08/12/2022 17:27	Não classificada	6
16610037	4	UHTM - 15182	08/12/2022 16:48	08/12/2022 17:27	Não classificada	9
16610037	3	UHTM - 15182	08/12/2022 16:48	08/12/2022 17:27	Não classificada	26
16610037	2	UHTM - 15182	08/12/2022 16:48	08/12/2022 17:27	Não classificada	166
16610037	1	UHTM - 15182	08/12/2022 16:48	08/12/2022 17:27	Não classificada	3
16613589	1	UHTM - 15182	08/12/2022 14:48	10/12/2022 08:17	Meio ambiente - Descarga Atmosférica	4
16643798	1	UHTM - 15182	08/12/2022 11:24	15/12/2022 13:34	Não classificada	2
16615290	1	UHTM - 15182	08/12/2022 10:22	10/12/2022 16:41	Não classificada	7
16612864	1	UHTM - 15182	08/12/2022 08:48	09/12/2022 19:45	Meio ambiente - Descarga Atmosférica	1
16672412	3	ULAD - 15181	05/12/2022 10:52	05/12/2022 11:50	Meio ambiente - Árvore ou Vegetação	27
16672412	2	ULAD - 15181	05/12/2022 10:52	05/12/2022 11:50	Meio ambiente - Árvore ou Vegetação	19
16603410	1	ULAD - 15181	06/12/2022 17:20	06/12/2022 19:43	Meio ambiente - Árvore ou Vegetação	173
16601834	1	ULAD - 15181	06/12/2022 10:02	06/12/2022 13:06	Meio ambiente - Descarga Atmosférica	25
16606816	1	ULAD - 15181	07/12/2022 20:20	07/12/2022 22:03	Não classificada	41
16608309	1	ULAD - 15181	08/12/2022 10:46	08/12/2022 13:57	Não classificada	236
16600092	1	ULAE - 15180	05/12/2022 15:38	05/12/2022 18:16	Meio ambiente - Árvore ou Vegetação	154
16599858	1	ULAE - 15180	05/12/2022 11:40	05/12/2022 16:38	Meio ambiente - Árvore ou Vegetação	10
16599482	1	ULAE - 15180	05/12/2022 11:21	05/12/2022 14:54	Não classificada	1
16599176	1	ULAE - 15180	05/12/2022 11:00	05/12/2022 13:39	Meio ambiente - Árvore ou Vegetação	5
16672412	4	ULAE - 15180	05/12/2022 10:52	05/12/2022 15:06	Meio ambiente - Árvore ou Vegetação	352
16672412	3	ULAE - 15180	05/12/2022 10:52	05/12/2022 11:50	Meio ambiente - Árvore ou Vegetação	2459
16672412	2	ULAE - 15180	05/12/2022 10:52	05/12/2022 11:50	Meio ambiente - Árvore ou Vegetação	1391
16672412	1	ULAE - 15180	05/12/2022 10:52	05/12/2022 11:30	Meio ambiente - Árvore ou Vegetação	814
16599381	1	ULAE - 15180	05/12/2022 10:34	05/12/2022 14:25	Meio ambiente - Descarga Atmosférica	1
16623505	1	ULAE - 15180	06/12/2022 21:37	07/12/2022 17:12	Meio ambiente - Descarga Atmosférica	1
16623504	1	ULAE - 15180	06/12/2022 20:03	07/12/2022 20:05	Meio ambiente - Descarga Atmosférica	2
16606915	1	ULAE - 15180	07/12/2022 21:26	07/12/2022 22:21	Meio ambiente - Árvore ou Vegetação	39
16606248	1	ULAE - 15180	07/12/2022 16:55	07/12/2022 18:30	Não classificada	1
16605545	1	ULAE - 15180	07/12/2022 10:59	07/12/2022 15:53	Meio ambiente - Descarga Atmosférica	9
16605796	1	ULAE - 15180	07/12/2022 09:31	07/12/2022 16:49	Meio ambiente - Descarga Atmosférica	1
16623506	1	ULAE - 15180	07/12/2022 04:49	07/12/2022 18:39	Meio ambiente - Descarga Atmosférica	1
16607302	1	ULAE - 15180	08/12/2022 06:10	08/12/2022 08:55	Meio ambiente - Descarga Atmosférica	1
16601379	1	ULAN - 16340	06/12/2022 09:07	06/12/2022 10:18	Meio ambiente - Descarga Atmosférica	258
16600302	1	ULAS - 15179	05/12/2022 19:05	05/12/2022 19:28	Não classificada	7
16672412	4	ULAS - 15179	05/12/2022 10:52	05/12/2022 15:06	Meio ambiente - Árvore ou Vegetação	12
16672412	3	ULAS - 15179	05/12/2022 10:52	05/12/2022 11:50	Meio ambiente - Árvore ou Vegetação	87
16672412	2	ULAS - 15179	05/12/2022 10:52	05/12/2022 11:50	Meio ambiente - Árvore ou Vegetação	5
16601168	1	ULAS - 15179	06/12/2022 07:54	06/12/2022 09:07	Não classificada	56
16609218	1	ULAS - 15179	08/12/2022 14:52	08/12/2022 16:12	Não classificada	138
16697299	1	ULAU - 16339	05/12/2022 10:20	05/12/2022 16:05	Meio ambiente - Árvore ou Vegetação	7
16602688	1	ULAU - 16339	06/12/2022 10:04	06/12/2022 16:29	Meio ambiente - Descarga Atmosférica	1

16606911	1	ULAU - 16339	07/12/2022 20:33	07/12/2022 22:35	Meio ambiente - Descarga Atmosférica	84
16606816	1	ULAU - 16339	07/12/2022 20:20	07/12/2022 22:03	Não classificada	53
16606908	1	ULAU - 16339	07/12/2022 20:10	07/12/2022 22:25	Meio ambiente - Descarga Atmosférica	139
16606940	1	ULAU - 16339	07/12/2022 19:57	07/12/2022 22:47	Meio ambiente - Descarga Atmosférica	93
16604867	1	ULAU - 16339	07/12/2022 07:38	07/12/2022 13:11	Meio ambiente - Descarga Atmosférica	13
16610608	1	ULAU - 16339	08/12/2022 17:56	08/12/2022 23:08	Não classificada	107
16608262	1	ULAU - 16339	08/12/2022 10:24	08/12/2022 13:03	Não classificada	67
16600594	1	UNIT - 15177	05/12/2022 15:44	05/12/2022 21:32	Meio ambiente - Descarga Atmosférica	1
16604899	1	UNIT - 15177	05/12/2022 20:53	07/12/2022 11:47	Meio ambiente - Descarga Atmosférica	1
16601538	1	UNIT - 15177	05/12/2022 19:45	06/12/2022 11:10	Meio ambiente - Descarga Atmosférica	2
16601255	1	UNIT - 15177	05/12/2022 19:13	06/12/2022 09:38	Meio ambiente - Descarga Atmosférica	3
16602265	1	UNIT - 15177	05/12/2022 18:45	06/12/2022 14:50	Meio ambiente - Descarga Atmosférica	1
16600124	1	UNIT - 15177	05/12/2022 15:45	05/12/2022 18:21	Meio ambiente - Descarga Atmosférica	7
16600042	1	UNIT - 15177	05/12/2022 15:35	05/12/2022 17:46	Meio ambiente - Descarga Atmosférica	1
16740906	1	UNIT - 15177	05/12/2022 15:26	05/12/2022 17:02	Não classificada	1
16601286	1	UNIT - 15177	05/12/2022 14:59	06/12/2022 09:46	Não classificada	1
16601633	1	UNIT - 15177	06/12/2022 08:50	06/12/2022 11:45	Meio ambiente - Descarga Atmosférica	208
16603646	2	UNIT - 15177	06/12/2022 07:05	06/12/2022 15:15	Meio ambiente - Árvore ou Vegetação	21
16603646	1	UNIT - 15177	06/12/2022 07:05	06/12/2022 11:59	Meio ambiente - Árvore ou Vegetação	261
16601370	1	UNIT - 15177	06/12/2022 06:13	06/12/2022 10:14	Não classificada	6
16605338	1	UNIT - 15177	06/12/2022 14:18	07/12/2022 15:04	Meio ambiente - Descarga Atmosférica	3
16616013	1	UNIT - 15177	06/12/2022 20:54	07/12/2022 12:17	Meio ambiente - Descarga Atmosférica	2
16604908	1	UNIT - 15177	06/12/2022 20:15	07/12/2022 12:17	Meio ambiente - Descarga Atmosférica	1
16606143	1	UNIT - 15177	06/12/2022 19:56	07/12/2022 18:07	Não classificada	1
16603288	1	UNIT - 15177	06/12/2022 17:24	06/12/2022 18:47	Meio ambiente - Descarga Atmosférica	1
16604124	1	UNIT - 15177	06/12/2022 17:16	07/12/2022 07:57	Meio ambiente - Descarga Atmosférica	4
16603460	1	UNIT - 15177	06/12/2022 15:45	06/12/2022 17:50	Não classificada	9
16603507	1	UNIT - 15177	06/12/2022 14:44	06/12/2022 20:27	Meio ambiente - Descarga Atmosférica	1
16603330	1	UNIT - 15177	06/12/2022 13:10	06/12/2022 19:17	Meio ambiente - Descarga Atmosférica	33
16602420	1	UNIT - 15177	06/12/2022 12:36	06/12/2022 15:22	Meio ambiente - Descarga Atmosférica	31
16604695	1	UNIT - 15177	06/12/2022 10:52	07/12/2022 11:17	Meio ambiente - Descarga Atmosférica	1
16605910	2	UNIT - 15177	06/12/2022 09:57	07/12/2022 16:57	Meio ambiente - Descarga Atmosférica	5
16605910	1	UNIT - 15177	06/12/2022 09:57	07/12/2022 16:57	Meio ambiente - Descarga Atmosférica	1
16601564	2	UNIT - 15177	06/12/2022 09:27	06/12/2022 11:11	Não classificada	4
16601564	1	UNIT - 15177	06/12/2022 09:27	06/12/2022 11:11	Não classificada	1
16724838	6	UNIT - 15177	07/12/2022 12:43	07/12/2022 12:53	Não classificada	57
16724838	5	UNIT - 15177	07/12/2022 12:43	07/12/2022 12:53	Não classificada	6
16724838	3	UNIT - 15177	07/12/2022 12:43	07/12/2022 12:53	Não classificada	34
16724838	2	UNIT - 15177	07/12/2022 12:43	07/12/2022 12:53	Não classificada	4
16724838	1	UNIT - 15177	07/12/2022 12:43	07/12/2022 12:53	Não classificada	63
16724838	4	UNIT - 15177	07/12/2022 12:43	07/12/2022 12:53	Não classificada	45
16608443	1	UNIT - 15177	07/12/2022 23:48	08/12/2022 14:03	Meio ambiente - Descarga Atmosférica	1
16609893	1	UNIT - 15177	07/12/2022 21:03	08/12/2022 18:56	Meio ambiente - Descarga Atmosférica	1
16608322	1	UNIT - 15177	07/12/2022 18:53	08/12/2022 13:35	Não classificada	4
16606132	1	UNIT - 15177	07/12/2022 17:21	07/12/2022 18:02	Meio ambiente - Descarga Atmosférica	3
16611873	1	UNIT - 15177	07/12/2022 16:32	09/12/2022 14:03	Meio ambiente - Descarga Atmosférica	1
16609163	1	UNIT - 15177	07/12/2022 16:31	08/12/2022 16:03	Não classificada	1
16606168	1	UNIT - 15177	07/12/2022 16:03	07/12/2022 18:07	Não classificada	1
16606004	1	UNIT - 15177	07/12/2022 15:48	07/12/2022 17:16	Meio ambiente - Descarga Atmosférica	1
16607682	1	UNIT - 15177	07/12/2022 15:46	08/12/2022 10:31	Meio ambiente - Descarga Atmosférica	1
16605423	1	UNIT - 15177	07/12/2022 05:55	07/12/2022 15:29	Meio ambiente - Descarga Atmosférica	68
16607629	1	UNIT - 15177	07/12/2022 13:06	08/12/2022 10:29	Meio ambiente - Descarga Atmosférica	3
16612330	1	UNIT - 15177	07/12/2022 14:20	09/12/2022 16:33	Meio ambiente - Descarga Atmosférica	1
16609496	1	UNIT - 15177	07/12/2022 13:02	08/12/2022 17:23	Meio ambiente - Descarga Atmosférica	1
16604917	1	UNIT - 15177	07/12/2022 10:13	07/12/2022 13:32	Meio ambiente - Descarga Atmosférica	1
16616089	1	UNIT - 15177	07/12/2022 08:49	07/12/2022 11:37	Não classificada	1
16605867	1	UNIT - 15177	07/12/2022 07:52	07/12/2022 16:53	Não classificada	6
16604821	1	UNIT - 15177	07/12/2022 07:24	07/12/2022 12:58	Meio ambiente - Descarga Atmosférica	2
16604580	1	UNIT - 15177	07/12/2022 05:00	07/12/2022 10:31	Meio ambiente - Descarga Atmosférica	3

16604005	1	UNIT - 15177	07/12/2022 00:18	07/12/2022 00:52	Meio ambiente - Árvore ou Vegetação	1
16612865	1	UNIT - 15177	08/12/2022 18:47	09/12/2022 19:48	Meio ambiente - Descarga Atmosférica	8
16612720	1	UNIT - 15177	08/12/2022 19:39	09/12/2022 18:32	Não classificada	4
16613335	1	UNIT - 15177	08/12/2022 19:10	09/12/2022 23:33	Não classificada	1
16615639	1	UNIT - 15177	08/12/2022 19:00	10/12/2022 19:33	Meio ambiente - Descarga Atmosférica	1
16611168	1	UNIT - 15177	08/12/2022 18:36	09/12/2022 09:48	Meio ambiente - Descarga Atmosférica	5
16609915	1	UNIT - 15177	08/12/2022 12:40	08/12/2022 19:26	Não classificada	7
16610520	1	UNIT - 15177	08/12/2022 18:21	08/12/2022 22:30	Meio ambiente - Árvore ou Vegetação	19
16610937	1	UNIT - 15177	08/12/2022 14:25	09/12/2022 08:44	Meio ambiente - Descarga Atmosférica	5
16700118	1	UNIT - 15177	08/12/2022 14:16	08/12/2022 17:52	Não classificada	1
16609551	1	UNIT - 15177	08/12/2022 14:01	08/12/2022 17:19	Meio ambiente - Descarga Atmosférica	4
16609713	1	UNIT - 15177	08/12/2022 13:24	08/12/2022 17:12	Não classificada	2
16613030	1	UNIT - 15177	08/12/2022 13:00	09/12/2022 20:52	Meio ambiente - Descarga Atmosférica	1
16609709	2	UNIT - 15177	08/12/2022 12:54	08/12/2022 17:58	Não classificada	15
16609709	1	UNIT - 15177	08/12/2022 12:54	08/12/2022 17:58	Não classificada	18
16611919	1	UNIT - 15177	08/12/2022 10:45	09/12/2022 14:31	Meio ambiente - Descarga Atmosférica	1
16611762	1	UNIT - 15177	08/12/2022 10:03	09/12/2022 12:59	Não classificada	1
16608344	1	UNIT - 15177	08/12/2022 09:17	08/12/2022 13:28	Meio ambiente - Descarga Atmosférica	13
16608066	2	UNIT - 15177	08/12/2022 08:52	08/12/2022 12:03	Não classificada	5
16608066	1	UNIT - 15177	08/12/2022 08:52	08/12/2022 12:03	Não classificada	1
16609090	1	UNIT - 15177	08/12/2022 08:42	08/12/2022 15:48	Meio ambiente - Descarga Atmosférica	9
16607560	2	UNIT - 15177	08/12/2022 07:42	08/12/2022 10:04	Meio ambiente - Descarga Atmosférica	1
16607560	1	UNIT - 15177	08/12/2022 07:42	08/12/2022 10:04	Meio ambiente - Descarga Atmosférica	29
16601810	1	URAS - 16338	05/12/2022 12:38	06/12/2022 11:50	Meio ambiente - Árvore ou Vegetação	10
16601809	1	URAS - 16338	05/12/2022 12:38	06/12/2022 11:50	Meio ambiente - Árvore ou Vegetação	1
16607310	2	URAS - 16338	07/12/2022 15:02	08/12/2022 09:04	Não classificada	2
16607310	1	URAS - 16338	07/12/2022 15:02	08/12/2022 09:04	Não classificada	9
16604961	1	URAS - 16338	07/12/2022 10:36	07/12/2022 13:42	Meio ambiente - Descarga Atmosférica	146
16608228	1	URAS - 16338	08/12/2022 10:11	08/12/2022 12:54	Não classificada	1
16608746	1	URAS - 16338	08/12/2022 08:58	08/12/2022 14:59	Não classificada	60
16605333	1	URAT - 15174	05/12/2022 18:38	06/12/2022 12:13	Meio ambiente - Árvore ou Vegetação	1
16600275	1	URAT - 15174	05/12/2022 17:56	05/12/2022 19:18	Não classificada	538
16600521	1	URAT - 15174	05/12/2022 15:34	05/12/2022 20:58	Meio ambiente - Descarga Atmosférica	57
16599909	1	URAT - 15174	05/12/2022 13:18	05/12/2022 16:50	Não classificada	79
16599389	1	URAT - 15174	05/12/2022 11:11	05/12/2022 14:27	Meio ambiente - Árvore ou Vegetação	1
16603354	1	URAT - 15174	06/12/2022 08:16	06/12/2022 19:19	Não classificada	1
16605334	3	URAT - 15174	06/12/2022 07:29	07/12/2022 15:20	Meio ambiente - Árvore ou Vegetação	4
16605334	2	URAT - 15174	06/12/2022 07:29	06/12/2022 10:16	Meio ambiente - Árvore ou Vegetação	7
16605334	1	URAT - 15174	06/12/2022 07:29	06/12/2022 08:35	Meio ambiente - Árvore ou Vegetação	79
16602972	1	URAT - 15174	06/12/2022 14:55	06/12/2022 17:21	Não classificada	19
16739634	1	URAT - 15174	06/12/2022 10:26	06/12/2022 14:40	Não classificada	20
16606361	1	URAT - 15174	07/12/2022 17:39	07/12/2022 19:20	Não classificada	551
16606450	1	URAT - 15174	07/12/2022 16:53	07/12/2022 19:51	Não classificada	1
16607310	1	URAT - 15174	07/12/2022 15:02	08/12/2022 09:04	Não classificada	1
16604618	1	URAT - 15174	07/12/2022 07:39	07/12/2022 10:43	Não classificada	1
16605661	1	URAT - 15174	07/12/2022 07:31	07/12/2022 16:17	Não classificada	1
16601772	1	URAU - 16337	05/12/2022 14:42	06/12/2022 12:28	Meio ambiente - Árvore ou Vegetação	1
16673875	2	URAU - 16337	05/12/2022 23:50	06/12/2022 08:34	Meio ambiente - Vento	402
16673875	1	URAU - 16337	05/12/2022 23:50	06/12/2022 06:17	Meio ambiente - Vento	1725
16600843	1	URAU - 16337	05/12/2022 18:34	06/12/2022 00:22	Não classificada	1
16600361	1	URAU - 16337	05/12/2022 17:28	05/12/2022 19:46	Não classificada	1
16600069	1	URAU - 16337	05/12/2022 16:38	05/12/2022 18:05	Não classificada	1
16600673	1	URAU - 16337	05/12/2022 15:28	05/12/2022 22:11	Não classificada	1
16599880	1	URAU - 16337	05/12/2022 14:24	05/12/2022 16:49	Não classificada	1
16600543	1	URAU - 16337	05/12/2022 13:21	05/12/2022 21:07	Não classificada	1
16599500	1	URAU - 16337	05/12/2022 12:28	05/12/2022 14:49	Não classificada	1
16599481	1	URAU - 16337	05/12/2022 11:19	05/12/2022 14:51	Não classificada	1
16599014	1	URAU - 16337	05/12/2022 09:59	05/12/2022 12:51	Não classificada	60
16601450	1	URAU - 16337	06/12/2022 07:20	06/12/2022 10:36	Não classificada	1

16673876	1	URAU - 16337	06/12/2022 07:11	06/12/2022 08:34	Meio ambiente - Vento	212
16607580	1	URAU - 16337	06/12/2022 18:01	08/12/2022 10:18	Não classificada	1
16604819	1	URAU - 16337	06/12/2022 19:46	07/12/2022 12:57	Não classificada	1
16604698	1	URAU - 16337	06/12/2022 17:41	07/12/2022 11:10	Meio ambiente - Descarga Atmosférica	1
16603201	1	URAU - 16337	06/12/2022 16:17	06/12/2022 18:22	Meio ambiente - Descarga Atmosférica	21
16603000	1	URAU - 16337	06/12/2022 13:50	06/12/2022 17:40	Meio ambiente - Descarga Atmosférica	2
16603792	2	URAU - 16337	06/12/2022 12:21	06/12/2022 22:20	Meio ambiente - Descarga Atmosférica	8
16603792	1	URAU - 16337	06/12/2022 12:21	06/12/2022 22:20	Meio ambiente - Descarga Atmosférica	2
16602572	1	URAU - 16337	06/12/2022 10:04	06/12/2022 16:03	Não classificada	1
16602807	1	URAU - 16337	06/12/2022 10:04	06/12/2022 16:44	Não classificada	2
16602619	1	URAU - 16337	06/12/2022 07:12	06/12/2022 16:12	Não classificada	1
16673903	5	URAU - 16337	06/12/2022 16:37	08/12/2022 13:30	Meio ambiente - Árvore ou Vegetação	8
16673903	4	URAU - 16337	06/12/2022 16:37	07/12/2022 17:12	Meio ambiente - Árvore ou Vegetação	39
16673903	3	URAU - 16337	06/12/2022 16:37	06/12/2022 17:44	Meio ambiente - Árvore ou Vegetação	63
16673903	2	URAU - 16337	06/12/2022 16:37	06/12/2022 17:44	Meio ambiente - Árvore ou Vegetação	82
16673903	1	URAU - 16337	06/12/2022 16:37	06/12/2022 17:44	Meio ambiente - Árvore ou Vegetação	4
16673902	9	URAU - 16337	06/12/2022 11:34	06/12/2022 18:41	Meio ambiente - Árvore ou Vegetação	10
16673902	8	URAU - 16337	06/12/2022 11:34	06/12/2022 18:41	Meio ambiente - Árvore ou Vegetação	1
16673902	7	URAU - 16337	06/12/2022 11:34	06/12/2022 16:36	Meio ambiente - Árvore ou Vegetação	47
16673902	6	URAU - 16337	06/12/2022 11:34	06/12/2022 15:18	Meio ambiente - Árvore ou Vegetação	184
16673902	5	URAU - 16337	06/12/2022 11:34	06/12/2022 15:18	Meio ambiente - Árvore ou Vegetação	10
16673902	4	URAU - 16337	06/12/2022 11:34	06/12/2022 15:18	Meio ambiente - Árvore ou Vegetação	118
16673902	3	URAU - 16337	06/12/2022 11:34	06/12/2022 14:41	Meio ambiente - Árvore ou Vegetação	63
16673902	2	URAU - 16337	06/12/2022 11:34	06/12/2022 14:41	Meio ambiente - Árvore ou Vegetação	82
16673902	1	URAU - 16337	06/12/2022 11:34	06/12/2022 14:41	Meio ambiente - Árvore ou Vegetação	4
16602903	1	URAU - 16337	06/12/2022 11:34	06/12/2022 17:16	Não classificada	689
16601745	1	URAU - 16337	06/12/2022 08:08	06/12/2022 12:21	Não classificada	9
16602629	1	URAU - 16337	06/12/2022 09:59	06/12/2022 16:07	Meio ambiente - Descarga Atmosférica	2
16608994	1	URAU - 16337	07/12/2022 20:04	08/12/2022 15:42	Não classificada	2
16607175	1	URAU - 16337	07/12/2022 18:20	08/12/2022 07:24	Não classificada	94
16606212	1	URAU - 16337	07/12/2022 16:14	07/12/2022 18:19	Meio ambiente - Descarga Atmosférica	94
16606121	1	URAU - 16337	07/12/2022 15:41	07/12/2022 17:59	Não classificada	1
16605740	1	URAU - 16337	07/12/2022 12:19	07/12/2022 16:23	Não classificada	1
16606039	1	URAU - 16337	07/12/2022 11:32	07/12/2022 17:34	Não classificada	1
16605678	2	URAU - 16337	07/12/2022 10:49	07/12/2022 16:11	Meio ambiente - Descarga Atmosférica	8
16605678	1	URAU - 16337	07/12/2022 10:49	07/12/2022 16:11	Meio ambiente - Descarga Atmosférica	2
16604676	1	URAU - 16337	07/12/2022 08:33	07/12/2022 10:55	Meio ambiente - Descarga Atmosférica	1
16604583	1	URAU - 16337	07/12/2022 05:40	07/12/2022 10:40	Meio ambiente - Descarga Atmosférica	3
16673904	3	URAU - 16337	07/12/2022 14:35	07/12/2022 15:46	Meio ambiente - Árvore ou Vegetação	63
16673904	2	URAU - 16337	07/12/2022 14:35	07/12/2022 15:46	Meio ambiente - Árvore ou Vegetação	82
16673904	1	URAU - 16337	07/12/2022 14:35	07/12/2022 15:46	Meio ambiente - Árvore ou Vegetação	4
16609714	1	URAU - 16337	08/12/2022 13:51	08/12/2022 17:53	Meio ambiente - Descarga Atmosférica	1
16608951	1	URAU - 16337	08/12/2022 13:14	08/12/2022 15:24	Não classificada	1
16600094	1	VCS - 15172	05/12/2022 16:01	05/12/2022 18:17	Meio ambiente - Árvore ou Vegetação	1
16603843	1	VCS - 15172	06/12/2022 06:43	06/12/2022 22:46	Meio ambiente - Descarga Atmosférica	1
16690638	6	VCS - 15172	06/12/2022 04:55	06/12/2022 13:22	Meio ambiente - Árvore ou Vegetação	452
16690638	5	VCS - 15172	06/12/2022 04:55	06/12/2022 11:59	Meio ambiente - Árvore ou Vegetação	120
16690638	4	VCS - 15172	06/12/2022 04:55	06/12/2022 09:28	Meio ambiente - Árvore ou Vegetação	2
16690638	3	VCS - 15172	06/12/2022 04:55	06/12/2022 08:58	Meio ambiente - Árvore ou Vegetação	6
16690638	2	VCS - 15172	06/12/2022 04:55	06/12/2022 08:16	Meio ambiente - Árvore ou Vegetação	120
16602553	1	VCS - 15172	06/12/2022 04:10	06/12/2022 15:52	Meio ambiente - Vento	1
16606560	1	VCS - 15172	07/12/2022 15:16	07/12/2022 20:40	Meio ambiente - Árvore ou Vegetação	4
16607166	1	VCS - 15172	07/12/2022 10:49	08/12/2022 03:42	Meio ambiente - Erosão	14
16606927	1	VCS - 15172	07/12/2022 08:10	07/12/2022 22:52	Meio ambiente - Descarga Atmosférica	1
16602554	1	VG AU - 15171	06/12/2022 05:33	06/12/2022 16:03	Meio ambiente - Vento	4
16605362	4	VG AU - 15171	06/12/2022 07:00	07/12/2022 11:40	Meio ambiente - Árvore ou Vegetação	17
16605362	3	VG AU - 15171	06/12/2022 07:00	07/12/2022 11:40	Meio ambiente - Árvore ou Vegetação	2
16605362	2	VG AU - 15171	06/12/2022 07:00	07/12/2022 11:40	Meio ambiente - Árvore ou Vegetação	6
16605362	1	VG AU - 15171	06/12/2022 07:00	07/12/2022 11:40	Meio ambiente - Árvore ou Vegetação	21

16616009	1	VGAU - 15171	06/12/2022 19:58	07/12/2022 12:42	Meio ambiente - Árvore ou Vegetação	1
16603786	1	VGAU - 15171	06/12/2022 20:13	06/12/2022 22:08	Não classificada	204
16665547	4	VGAU - 15171	06/12/2022 20:06	06/12/2022 22:58	Não classificada	313
16665547	3	VGAU - 15171	06/12/2022 20:06	06/12/2022 22:58	Não classificada	2621
16665547	2	VGAU - 15171	06/12/2022 20:06	06/12/2022 20:41	Não classificada	2104
16665547	1	VGAU - 15171	06/12/2022 20:06	06/12/2022 20:09	Não classificada	5883
16604576	1	VGAU - 15171	06/12/2022 18:21	07/12/2022 10:40	Meio ambiente - Árvore ou Vegetação	1
16603391	1	VGAU - 15171	06/12/2022 17:52	06/12/2022 19:34	Não classificada	1
16603533	1	VGAU - 15171	06/12/2022 16:49	06/12/2022 20:35	Meio ambiente - Vento	1
16733165	1	VGAU - 15171	06/12/2022 17:03	06/12/2022 17:55	Meio ambiente - Árvore ou Vegetação	34
16733164	3	VGAU - 15171	06/12/2022 05:21	08/12/2022 16:53	Meio ambiente - Árvore ou Vegetação	10
16733164	2	VGAU - 15171	06/12/2022 05:21	06/12/2022 18:48	Meio ambiente - Árvore ou Vegetação	13
16733164	1	VGAU - 15171	06/12/2022 05:21	06/12/2022 15:13	Meio ambiente - Árvore ou Vegetação	34
16603452	1	VGAU - 15171	06/12/2022 07:03	06/12/2022 20:11	Meio ambiente - Vento	16
16602755	1	VGAU - 15171	06/12/2022 13:03	06/12/2022 16:39	Não classificada	57
16602313	1	VGAU - 15171	06/12/2022 13:02	06/12/2022 14:49	Não classificada	17
16601554	1	VGAU - 15171	06/12/2022 09:01	06/12/2022 11:19	Meio ambiente - Árvore ou Vegetação	2
16607062	1	VGAU - 15171	07/12/2022 18:47	07/12/2022 23:47	Meio ambiente - Árvore ou Vegetação	1
16607030	2	VGAU - 15171	07/12/2022 14:13	08/12/2022 00:29	Meio ambiente - Vento	4
16607030	1	VGAU - 15171	07/12/2022 14:13	08/12/2022 00:29	Meio ambiente - Vento	10
16697387	2	VZEU - 15170	05/12/2022 17:04	05/12/2022 20:19	Meio ambiente - Árvore ou Vegetação	8
16697387	1	VZEU - 15170	05/12/2022 17:04	05/12/2022 20:19	Meio ambiente - Árvore ou Vegetação	24
16600791	1	VZEU - 15170	05/12/2022 18:33	05/12/2022 23:23	Não classificada	3
16600057	2	VZEU - 15170	05/12/2022 13:47	05/12/2022 18:01	Meio ambiente - Descarga Atmosférica	1
16600057	1	VZEU - 15170	05/12/2022 13:47	05/12/2022 18:01	Meio ambiente - Descarga Atmosférica	4
16600031	2	VZEU - 15170	05/12/2022 13:36	05/12/2022 17:45	Não classificada	6
16600031	1	VZEU - 15170	05/12/2022 13:36	05/12/2022 17:45	Não classificada	1
16598966	1	VZEU - 15170	05/12/2022 10:31	05/12/2022 12:21	Meio ambiente - Descarga Atmosférica	1
16601295	1	VZEU - 15170	06/12/2022 06:54	06/12/2022 09:53	Meio ambiente - Descarga Atmosférica	4
16602556	1	VZEU - 15170	06/12/2022 06:34	06/12/2022 15:55	Meio ambiente - Árvore ou Vegetação	8
16601033	1	VZEU - 15170	06/12/2022 06:19	06/12/2022 08:17	Meio ambiente - Descarga Atmosférica	1
16601225	3	VZEU - 15170	06/12/2022 04:46	06/12/2022 09:25	Meio ambiente - Descarga Atmosférica	135
16601225	2	VZEU - 15170	06/12/2022 04:46	06/12/2022 09:25	Meio ambiente - Descarga Atmosférica	7
16601225	1	VZEU - 15170	06/12/2022 04:46	06/12/2022 09:25	Meio ambiente - Descarga Atmosférica	6
16601420	1	VZEU - 15170	06/12/2022 00:12	06/12/2022 10:31	Meio ambiente - Descarga Atmosférica	1
16603910	1	VZEU - 15170	06/12/2022 16:20	06/12/2022 23:19	Meio ambiente - Descarga Atmosférica	1
16603360	1	VZEU - 15170	06/12/2022 15:55	06/12/2022 19:24	Meio ambiente - Árvore ou Vegetação	1
16603221	3	VZEU - 15170	06/12/2022 09:52	06/12/2022 18:32	Meio ambiente - Árvore ou Vegetação	31
16603221	2	VZEU - 15170	06/12/2022 09:52	06/12/2022 18:32	Meio ambiente - Árvore ou Vegetação	13
16603221	1	VZEU - 15170	06/12/2022 09:52	06/12/2022 18:32	Meio ambiente - Árvore ou Vegetação	1
16601643	1	VZEU - 15170	06/12/2022 09:29	06/12/2022 11:34	Meio ambiente - Descarga Atmosférica	1
16607004	1	VZEU - 15170	07/12/2022 21:14	07/12/2022 23:25	Meio ambiente - Descarga Atmosférica	4
16610056	1	VZEU - 15170	07/12/2022 20:01	08/12/2022 19:57	Não classificada	1
16606362	1	VZEU - 15170	07/12/2022 17:41	07/12/2022 19:21	Meio ambiente - Descarga Atmosférica	1
16606083	1	VZEU - 15170	07/12/2022 16:19	07/12/2022 17:41	Meio ambiente - Descarga Atmosférica	1
16606730	6	VZEU - 15170	07/12/2022 09:25	07/12/2022 16:45	Meio ambiente - Árvore ou Vegetação	28
16606730	5	VZEU - 15170	07/12/2022 09:25	07/12/2022 16:45	Meio ambiente - Árvore ou Vegetação	1
16606730	4	VZEU - 15170	07/12/2022 09:25	07/12/2022 16:31	Meio ambiente - Árvore ou Vegetação	1
16606730	3	VZEU - 15170	07/12/2022 09:25	07/12/2022 16:31	Meio ambiente - Árvore ou Vegetação	1
16606730	2	VZEU - 15170	07/12/2022 09:25	07/12/2022 15:32	Meio ambiente - Árvore ou Vegetação	2
16606730	1	VZEU - 15170	07/12/2022 09:25	07/12/2022 15:32	Meio ambiente - Árvore ou Vegetação	12
16604291	3	VZEU - 15170	07/12/2022 06:07	07/12/2022 09:10	Meio ambiente - Descarga Atmosférica	31
16604291	2	VZEU - 15170	07/12/2022 06:07	07/12/2022 09:10	Meio ambiente - Descarga Atmosférica	13
16604291	1	VZEU - 15170	07/12/2022 06:07	07/12/2022 09:10	Meio ambiente - Descarga Atmosférica	1
16605967	1	VZEU - 15170	07/12/2022 08:04	07/12/2022 17:23	Meio ambiente - Descarga Atmosférica	9
16612530	1	VZEU - 15170	08/12/2022 16:49	09/12/2022 17:28	Não classificada	1
16739896	2	VZEU - 15170	08/12/2022 15:51	08/12/2022 22:00	Meio ambiente - Descarga Atmosférica	7
16739896	1	VZEU - 15170	08/12/2022 15:51	08/12/2022 22:00	Meio ambiente - Descarga Atmosférica	5
16609897	1	VZEU - 15170	08/12/2022 09:34	08/12/2022 18:53	Não classificada	34



16600070	1	VZPU - 15169	05/12/2022 16:50	05/12/2022 18:03	Não classificada	1
16599715	1	VZPU - 15169	05/12/2022 13:54	05/12/2022 15:43	Não classificada	15
16601356	1	VZPU - 15169	05/12/2022 13:35	06/12/2022 10:15	Meio ambiente - Descarga Atmosférica	1
16603327	1	VZPU - 15169	06/12/2022 07:22	06/12/2022 19:07	Meio ambiente - Descarga Atmosférica	16
16603218	1	VZPU - 15169	06/12/2022 05:36	06/12/2022 18:37	Meio ambiente - Descarga Atmosférica	1
16607677	1	VZPU - 15169	06/12/2022 16:07	08/12/2022 10:44	Não classificada	2
16601863	1	VZPU - 15169	06/12/2022 10:29	06/12/2022 13:12	Não classificada	2
16609591	1	VZPU - 15169	07/12/2022 17:32	08/12/2022 17:33	Meio ambiente - Descarga Atmosférica	3
16747430	1	VZPU - 15169	08/12/2022 11:35	08/12/2022 16:08	Não classificada	1963
16609822	1	VZPU - 15169	08/12/2022 08:09	08/12/2022 18:29	Meio ambiente - Descarga Atmosférica	1
16607501	1	VZPU - 15169	08/12/2022 05:39	08/12/2022 09:55	Meio ambiente - Descarga Atmosférica	1
16600273	1	YAN - 15165	05/12/2022 17:22	05/12/2022 19:18	Meio ambiente - Descarga Atmosférica	10
16600654	1	YAN - 15165	05/12/2022 15:47	05/12/2022 21:59	Não classificada	1
16600487	1	YAN - 15165	05/12/2022 15:10	05/12/2022 20:43	Meio ambiente - Árvore ou Vegetação	3
16599564	1	YAN - 15165	05/12/2022 11:38	05/12/2022 15:02	Meio ambiente - Descarga Atmosférica	1
16603937	1	YAN - 15165	06/12/2022 12:04	06/12/2022 23:35	Meio ambiente - Descarga Atmosférica	1
16603772	1	YAN - 15165	06/12/2022 13:00	06/12/2022 21:30	Meio ambiente - Descarga Atmosférica	1
16603556	1	YAN - 15165	06/12/2022 10:42	06/12/2022 20:53	Meio ambiente - Descarga Atmosférica	3
16605472	1	YAN - 15165	07/12/2022 08:52	07/12/2022 15:36	Meio ambiente - Descarga Atmosférica	1
16610521	1	YAN - 15165	08/12/2022 18:38	08/12/2022 22:25	Não classificada	2
16609716	1	YAN - 15165	08/12/2022 14:21	08/12/2022 17:59	Não classificada	8
16609552	1	YAN - 15165	08/12/2022 14:08	08/12/2022 17:13	Não classificada	2
16610999	1	YAN - 15165	08/12/2022 09:48	09/12/2022 08:53	Meio ambiente - Descarga Atmosférica	2
16609821	1	YAN - 15165	08/12/2022 08:01	08/12/2022 18:38	Meio ambiente - Descarga Atmosférica	1
16600391	1	YFUR - 15168	05/12/2022 18:42	05/12/2022 20:04	Não classificada	1
16600240	1	YFUR - 15168	05/12/2022 16:43	05/12/2022 19:03	Meio ambiente - Descarga Atmosférica	4
16600067	1	YFUR - 15168	05/12/2022 16:27	05/12/2022 18:06	Meio ambiente - Descarga Atmosférica	3
16598727	1	YFUR - 15168	05/12/2022 09:49	05/12/2022 11:16	Meio ambiente - Descarga Atmosférica	7
16601549	1	YFUR - 15168	06/12/2022 08:20	06/12/2022 11:09	Meio ambiente - Descarga Atmosférica	1
16603388	1	YFUR - 15168	06/12/2022 17:02	06/12/2022 19:31	Meio ambiente - Vento	37
16603248	1	YFUR - 15168	06/12/2022 16:36	06/12/2022 18:39	Meio ambiente - Descarga Atmosférica	1
16606087	1	YFUR - 15168	07/12/2022 16:29	07/12/2022 17:46	Não classificada	1
16605432	1	YICM - 15167	07/12/2022 08:55	07/12/2022 15:19	Não classificada	2
16600502	1	YIPM - 15166	05/12/2022 18:12	05/12/2022 20:43	Meio ambiente - Árvore ou Vegetação	143
16604287	1	YIPM - 15166	06/12/2022 22:10	07/12/2022 09:05	Meio ambiente - Vento	4
16602720	1	YIPM - 15166	06/12/2022 15:22	06/12/2022 16:25	Meio ambiente - Descarga Atmosférica	7
16602583	1	YIPM - 15166	06/12/2022 12:58	06/12/2022 16:00	Meio ambiente - Descarga Atmosférica	262
16604340	1	YIPM - 15166	07/12/2022 07:29	07/12/2022 09:22	Meio ambiente - Descarga Atmosférica	1
16604138	1	YIPM - 15166	07/12/2022 05:31	07/12/2022 08:04	Meio ambiente - Descarga Atmosférica	12



Anexo IV – Decretos Municipais e Laudo Meteorológico




Município de São Gonçalo do Sapucaí
Estado de Minas Gerais

AFIXADA NO MURAL EM

15 / 12 / 22

DECRETO Nº 304, DE 15 DE DEZEMBRO DE 2022.

Responsável
pela Publicação:


PREFEITURA MUNICIPAL DE
SÃO GONÇALO DO SAPUCAÍ - MG

“Declara ESTADO DE CALAMIDADE PÚBLICA pelo prazo de 180 (cento e oitenta) dias para toda a zona urbana e rural do Município de São Gonçalo do Sapucaí, afetadas pelas chuvas classificadas e codificadas como CHUVAS INTENSAS - 1.3.2.1.4., causando sérios danos materiais e situações de risco de danos humanos e dá outras providências”.

O Prefeito Municipal de São Gonçalo do Sapucaí, Estado de Minas Gerais, Sr. **Brian Mendes Drago**, no uso de suas atribuições legais:

CONSIDERANDO que o inciso XX, do art. 9º da Lei Orgânica Municipal assevera que compete ao Município realizar atividades de Defesa Civil, inclusive a de combate a incêndio e prevenção de acidentes naturais em coordenação com a União e o Estado;

CONSIDERANDO a sequência de acidente naturais: chuva de granizo ocorrida no Município de São Gonçalo do Sapucaí em 03/10/2022 e 04/10/2022 e a grande quantidade de precipitação ocorrida, por causa das chuvas que atingiram o município desde o dia desde o dia 07/12/2022, causando enxurradas, inundações, alagamentos em várias localidades, sobretudo nas construções localizadas em regiões de risco;

CONSIDERANDO o levantamento realizado pelo Conselho Municipal de Proteção e Defesa Civil, que, em decorrência do desastre, estão caracterizados danos humanos, materiais e ambientais e consequentes prejuízos econômicos públicos e privados expressivos, impactando diretamente a população;

CONSIDERANDO que houve danos interferindo no tráfego das estradas vicinais que comprometem escoamento de safras e acesso a serviços públicos

CONSIDERANDO que o Conselho Municipal de Proteção e Defesa Civil, relatando a ocorrência dessas situações manifestou-se favorável,

DECRETA:

Art. 1º Fica declarado **ESTADO DE CALAMIDADE PÚBLICA** pelo prazo de 180 (cento e oitenta) dias para todo o Município de São Gonçalo do Sapucaí, afetada por fortes chuvas classificadas e codificadas como **CHUVAS INTENSAS - 1.3.2.1.4**, cujos efeitos negativos foram potencializados pela chuva de granizo anterior.

Art. 2º Autoriza-se a mobilização de todos os órgãos municipais para atuarem sob a coordenação da Conselho Municipal de Proteção e Defesa Civil, nas ações de resposta ao desastre, reabilitação do cenário e reconstrução, especificamente na situação de emergência tratada neste Decreto.

Art. 3º De acordo com o estabelecido nos incisos XI e XXV do artigo 5º da Constituição Federal, autoriza-se as autoridades administrativas e os agentes de proteção e defesa civil, diretamente responsáveis pelas ações de resposta aos desastres, em caso de risco iminente, a:

I – adentrar em residências para prestar socorro ou para determinar a pronta evacuação;


II – usar de propriedade particular, no caso de iminente perigo público, assegurada ao proprietário indenização ulterior, se houver dano.



Paço Municipal Augusto Aires de Lima Brandão

Av. Tiradentes, 526-Bairro Inconfidentes- CEP 37.490-000 - CNPJ Nº 18.712.158/0001-50

Telefones: (35) 3241-1500 - (35) 3241-2311 – www.saogoncalodosapucaí.mg.gov.br



Município de São Gonçalo do Sapucaí Estado de Minas Gerais

Parágrafo único: Será responsabilizado o agente de proteção e defesa civil ou autoridade administrativa que se omitir de suas obrigações, relacionadas com a segurança global da população.

Art. 4º De acordo com o estabelecido no Art. 5º do Decreto-Lei nº 3.365, de 21 de junho de 1941, autoriza-se o início de processos de desapropriação, por utilidade pública, de propriedades particulares comprovadamente localizadas em áreas de risco de desastre.

§ 1º. No processo de desapropriação, deverão ser consideradas a depreciação e a desvalorização que ocorrem em propriedades localizadas em áreas inseguras.

§ 2º. Sempre que possível essas propriedades serão trocadas por outras situadas em áreas seguras, e o processo de desmontagem e de reconstrução das edificações, em locais seguros, será apoiado pela comunidade.

Art. 5º. Com fulcro no Inciso VIII do Art. 75 da Lei nº 14.133, de 1º de abril de 2021, sem prejuízo das disposições da Lei de Responsabilidade Fiscal (LC 101/2000), é dispensável a licitação nos casos de emergência ou de calamidade pública, quando caracterizada urgência de atendimento de situação que possa ocasionar prejuízo ou comprometer a continuidade dos serviços públicos ou a segurança de pessoas, obras, serviços, equipamentos e outros bens, públicos ou particulares, e somente para aquisição dos bens necessários ao atendimento da situação emergencial ou calamitosa e para as parcelas de obras e serviços que possam ser concluídas no prazo máximo de 1 (um) ano, contado da data de ocorrência da emergência ou da calamidade, vedadas a prorrogação dos respectivos contratos e a recontração de empresa já contratada com base no disposto no citado inciso.

Art. 6º. Este Decreto tem validade por 180 (cento e oitenta) dias e entra em vigor na data de sua publicação.

Publique-se, registre-se e afixe no mural, observados nesses atos as cautelas de praxe.

São Gonçalo do Sapucaí, 15 de dezembro de 2022.


BRIAN MENDES DRAGO
Prefeito Municipal



PREFEITURA MUNICIPAL DE SÃO DOMINGOS DO PRATA

Rua Getúlio Vargas, 224 - Centro - Fones: (31) 3856-1385 | (31) 3856-1607 - CEP 35.995-000
e-mail: pmsdp@saodomingosdoprata.mg.gov.br - São Domingos do Prata - MG

Afixado(a) e publicado(a) no Quadro de Aviso Oficial de Publicações da Prefeitura Municipal de São Domingos do Prata, conforme Lei nº 279/2001
São Domingos do Prata, 08/12/22

[Assinatura]

Assinatura

DECRETO Nº 166/2022

DECLARA ESTADO DE CALAMIDADE PÚBLICA NO MUNICÍPIO DE SÃO DOMINGOS DO PRATA, EM RAZÃO DAS CHUVAS DE TORRENCIAIS OCORRIDAS NO MUNICÍPIO E DÁ OUTRAS PROVIDÊNCIAS.

O PREFEITO MUNICIPAL DE SÃO DOMINGOS DO PRATA, no uso das atribuições que a lhe confere a Lei Orgânica Municipal, especialmente o Art. 101, XX, bem como as disposições do Inciso VII do Art. 7º e inciso VI do artigo 8º da Lei Federal nº 12.608, de 10 de abril de 2012.

CONSIDERANDO que na noite do dia 07 e na madrugada do dia 08 de dezembro de 2022 houve incidência de grande volume de chuvas no Município com inundações e desalojamento de pessoas;

CONSIDERNADO chuvas intensas ocorridas no Município de São Domingos do Prata, Minas Gerais que teve início no dia 07 de dezembro às 21 horas, a qual finalizou na madrugada do dia 8 de dezembro de 2022.

CONSIDERANDO que em decorrência do referido evento ocorreram alagamentos, destruição de lavouras, desmoronamentos de muros, interdição de estradas de acesso a comunidades rurais, rompimento de pequenas barragens de criação de peixes, erosão causada por enchentes, estradas interditadas e pontes atingidas, assim como destelhamento em residências, queda de postes de energia elétrica causando falta de abastecimento de energia em alguns pontos na cidade, e desalojamento de munícipes.

CONSIDERANDO que a fundamentação deste ato, com o detalhamento do desastre, consta em Parecer Técnico do coordenador da Defesa Civil Municipal Engenheiro Civil Eliomar Carvalho Cruz favorável à declaração da situação de anormalidade, conforme disposto no § 2º do Art. 2º da Portaria nº 260 de 02 de fevereiro de 2022.

CONSIDERANDO que as chuvas torrenciais sobrecarregaram as Calhas dos rios e acumulações com eventos alagamento de vias públicas e residências, destelhamento, abatimento de pavimentos, arranquei-o de árvores e desalojamento de famílias;

CONSIDERANDO a necessidade de desocupação de residências, remoção de pessoas;

CONSIDERANDO que neste evento inicial os ditos citados corpos d'água extravasaram a cota máxima em alguns pontos.

CONSIDERANDO os danos materiais e os prejuízos econômicos e sociais constantes do formulário de Avaliação de Danos da Defesa Civil;

[Assinatura]



PREFEITURA MUNICIPAL DE SÃO DOMINGOS DO PRATA

Rua Getúlio Vargas, 224 - Centro - Fones: (31) 3856-1385 | (31) 3856-1607 - CEP 35.995-000
e-mail: pmsdp@saodomingosdoprata.mg.gov.br - São Domingos do Prata - MG

DECRETA:

Art. 1º. Fica declarada a existência de situação anormal provocada por desastre natural em virtude das chuvas torrenciais ocorridas na noite do dia 07 e na madrugada do dia 08 de dezembro de 2022, e caracterizada como ESTADO DE CALAMIDADE PÚBLICA para intervenções nas áreas afetadas no âmbito do município de São Domingos do Prata/MG.

Art. 2º. Autoriza-se a mobilização de todos os órgãos municipais para atuarem sob a coordenação da Defesa Civil do município, nas ações de resposta ao desastre e reconstrução das áreas afetadas.

Art.3º Autoriza-se a convocação de voluntários e a realização de campanhas de arrecadação de recursos para reforçar as ações de resposta ao desastre, com o objetivo de assistir à população afetada pelo desastre, sob a coordenação do(a) da Defesa Civil do município.

Art.4º De acordo com o estabelecido nos incisos XI e XXV do artigo 5º da Constituição da República Federativa do Brasil de 1988 autoriza-se as autoridades administrativas e os agentes de defesa civil, diretamente responsáveis pelas ações de resposta aos desastres, em caso de risco iminente:

- I – adentrar em residências para prestar socorro ou para determinar a pronta evacuação;
- II – usar de propriedade particular, no caso de iminente perigo público, assegurada ao proprietário indenização ulterior, se houver dano.

Parágrafo único: Será responsabilizado o agente de proteção e defesa civil ou autoridade administrativa que se omitir de suas obrigações, relacionadas com a segurança global da população.

Art. 5º. De acordo com o estabelecido no Art. 5º do Decreto-Lei nº 3.365, de 21 de junho de 1941, autoriza-se o início de processos de desapropriação, por utilidade pública, de propriedades particulares comprovadamente localizadas em áreas de risco de desastre.

§ 1º. No processo de desapropriação, deverão ser consideradas a depreciação e a desvalorização que ocorrem em propriedades localizadas em áreas inseguras.

§ 2º. Sempre que possível essas propriedades serão trocadas por outras situadas em áreas seguras, e o processo de desmontagem e de reconstrução das edificações, em locais seguros, será apoiado pela comunidade.

Art. 6º. Com fulcro no Inciso VIII do Art. 75 da Lei nº 14.133, de 1º de abril de 2021, sem prejuízo das disposições da Lei de Responsabilidade Fiscal (LC 101/2000), é dispensável a licitação nos casos de emergência ou de calamidade pública, quando caracterizada urgência de atendimento de situação que possa ocasionar prejuízo ou comprometer a continuidade dos serviços públicos ou a segurança de pessoas, obras, serviços, equipamentos e outros bens, públicos ou particulares, e somente para



PREFEITURA MUNICIPAL DE SÃO DOMINGOS DO PRATA

Rua Getúlio Vargas, 224 - Centro - Fones: (31) 3856-1385 | (31) 3856-1607 - CEP 35.995-000
e-mail: pmsdp@saodomingosdoprata.mg.gov.br - São Domingos do Prata - MG

aquisição dos bens necessários ao atendimento da situação emergencial ou calamitosa e para as parcelas de obras e serviços que possam ser concluídas no prazo máximo de 1 (um) ano, contado da data de ocorrência da emergência ou da calamidade, vedadas a prorrogação dos respectivos contratos e a recontração de empresa já contratada com base no disposto no citado inciso.

Art. 7º. Este Decreto tem validade por 180 (cento e oitenta) dias e entra em vigor na data de sua publicação.

Art. 5º - Revogam-se as disposições em contrário.

Prefeitura Municipal de São Domingos do Prata, 8 de dezembro de 2022.

FERNANDO ROLLA
Prefeito Municipal

DÊ CIÊNCIA, REGISTRE-SE, PUBLIQUE-SE E CUMPRA-SE.

Registrado e Publicado na forma da Lei no Quadro Oficial de Publicações, na Secretaria do Gabinete do Prefeito, em 08 de dezembro de 2022.

ANTONIO GERALDO NARDY
Chefe de Gabinete



PREFEITURA MUNICIPAL DE PEÇANHA

CNPJ N.º: 18.409.227/0001-50 ESTADO DE MINAS GERAIS

regiões atingidas por eventos adversos causadores de desastres, para combater e minimizar os efeitos das situações de anormalidade;

DECRETA:

Art. 1º. Fica declarada **SITUAÇÃO DE EMERGÊNCIA** no município de Peçanha, em razão da recorrência de chuvas intensas, tempestades, enxurradas e inundações, em áreas urbanas e rurais, dentre outros desastres secundários, que atingiram a respectiva área territorial, de forma generalizada na região central / urbana, além das localidades de Santa Tereza do Bonito, São Geraldo, São Matheus, Lagoa de Peixe, Sem Barra, Santo Antônio, Tronqueiras, Bom Jardim e Vieiras.

Art. 2º. Fica o Poder Executivo autorizado a lançar mão da legislação vigente, para que possa atender às necessidades resultantes da situação declarada, dentro dos limites de competência da Administração Pública Municipal, bem como, instado a pleitear a arrecadação de recursos junto aos Governos Estadual e Federal com o objetivo de conferir resposta ao desastre e reabilitação do cenário e reconstrução.

Art. 3º. Com base no inciso IV do art. 24 da Lei 8.666/93, sem prejuízo das restrições da Lei de Responsabilidade Fiscal (LC 101/2000), ficam dispensados de licitação os contratos de aquisição de bens necessários as atividades de resposta ao desastre, de prestação de serviço e de obras relacionadas com a reabilitação dos cenários dos desastres, desde que possam ser concluídas no prazo máximo de 180 (cento e oitenta) dias consecutivos e ininterruptos, contados a partir da caracterização do desastre, vedada a prorrogação dos contratos.

Art. 4º. Este Decreto entra em vigor na data de sua publicação, devendo vigor por um prazo de 120 (cento e vinte) dias.

Peçanha (MG), 07 de dezembro de 2022.


Fabrício Dayrell Oliveira Alvarenga

Prefeito Municipal

DECLARO QUE ESTE DOCUMENTO
PUBLICADO NO QUADRO DE
DESTA PREFEITURA NO PERÍODO

DE 07/12/2022 A 11/12/2022

OVF



PREFEITURA MUNICIPAL DE PEÇANHA

CNPJ N.º: 18.409.227/0001-50 ESTADO DE MINAS GERAIS

DECRETO Nº. 1.709 / 2022

*Declara em situação anormal, caracterizada como **SITUAÇÃO DE EMERGÊNCIA**, no município de Peçanha, em razão da recorrência de chuvas intensas, tempestades, enxurradas, inundações em áreas urbanas e rurais.*

O Prefeito Municipal de Peçanha (MG), no uso de suas atribuições e deveres legais, nos termos da Lei Orgânica Municipal, tendo em vista o disposto na Instrução Normativa n.º. 2, de 20 de dezembro de 2016, do Ministério da Integração Nacional, bem como, o prescrito pela Lei Federal n.º. 12.608/2012 e, ainda,

Considerando que, a partir do dia 15 de novembro de 2022, intensas precipitações pluviométricas acompanhadas de alagamentos, vendavais, granizos, inundações, enxurradas, dentre outros desastres secundários atingiram o Município de Peçanha, mormente nas localidades de Santa Tereza do Bonito, São Geraldo, São Matheus, Lagoa de Peixe, Sem Barra, Santo Antônio, Tronqueiras, Bom Jardim, Vieiras, além da região urbana / central, de forma generalizada;

Considerando que, como consequência das chuvas intensas, resultaram os danos humanos, os danos materiais e os prejuízos econômicos constantes no Formulário de Informação do Desastre – FIDE, anexo integrante, notadamente relacionados comoção social, destelhamentos, desalojamentos, queda de barreiras, destruição de pontes, obstrução de vias, destruição de pavimentação, infraestruturas de drenagem, dentre outros;

Considerando que o próprio Estado de Minas Gerais, por meio do Decreto n.º. 0767/2022 (de 06/12/2022), declarou e reconheceu situação de emergência decorrente de Tempestade Local / Convectiva – Chuvas Intensas – 1.3.2.1.4, incluindo o município de Peçanha entre as localidades afetadas (Anexo ao ato normativo) naquele âmbito;

Considerando que compete ao Poder Público, atuando de forma coordenada e organizada, preservar do bem-estar da população nas



PREFEITURA MUNICIPAL DE GONZAGA
ESTADO DE MINAS GERAIS

DECRETO Nº 026, DE 08 DE DEZEMBRO DE 2022.

DECLARA EM SITUAÇÃO ANORMAL, CARACTERIZADA
COMO SITUAÇÃO DE EMERGÊNCIA A ÁREA DO
MUNICÍPIO AFETADA POR FORTES CHUVAS.

A Prefeita Municipal de Gonzaga, no uso de suas atribuições legais e,

CONSIDERANDO as fortes chuvas que ocorreram no Município;

CONSIDERANDO a quebra da situação de normalidade e da rotina das famílias atingidas pelas chuvas, bem como os impactos negativos causados no sistema de transporte escolar e na saúde pública, afetando a integridade e a incolumidade da população rural;

CONSIDERANDO que em decorrência das chuvas e ventos fortes houve queda de pontes, estrago em estradas rurais, estima-se danos econômicos, ainda não apurados;

CONSIDERANDO, o exaurimento da capacidade do Município de Gonzaga arcar com o imenso ônus causado pela ocorrência e magnitude desse evento.

DECRETA:

Art. 1º - Fica declarada a Situação de Emergência, em decorrência de situação anormal desastrosa provocada pelas fortes chuvas, especialmente na zona rural do Município, atingindo principalmente as estradas de acesso com danificação de estradas rurais e pontes;


Parágrafo único - Esta situação de anormalidade é válida apenas para as áreas deste Município comprovadamente afetadas pelo desastre mencionado no Caput deste Artigo.

Art. 2º - Este Decreto entra em vigor na data de sua publicação, devendo vigorar por um prazo de 90 (noventa) dias.

Parágrafo único - O prazo de vigência deste Decreto pode ser prorrogado até completar um máximo de 180 dias.

Gonzaga, 08 de dezembro de 2022.

Magalhães
Efigênia Maria Magalhães
Prefeita Municipal

CERTIDÃO
Certifico que o Decreto Nº <u>026</u> de <u>08/12/22</u>
foi por mim publicado por afixação no Quadro de avisos
da Prefeitura Municipal de Gonzaga, em atendimento ao
Art. 37 da Constituição Federal.
Gonzaga-MG, <u>08/12/2022</u>
Funcionário: <u>MARCELO FRANCISCO DE MOURA</u>
Assinatura: 



PREFEITURA MUNICIPAL DE DOM SILVÉRIO

ESTADO DE MINAS GERAIS

DECRETO N.º 306, DE 08 DE DEZEMBRO DE 2022.

Declara situação anormal, caracterizada como **SITUAÇÃO DE EMERGÊNCIA**, no Município de Dom Silvério, nas áreas afetadas por **CHUVA INTENSA – COBRADE: 1.3.2.1.4, INUNDAÇÕES** e dá outras providências.

O Prefeito Municipal de Dom Silvério, Estado de Minas Gerais, no exercício das atribuições legais, em especial as que lhe conferem a Lei Orgânica Municipal, com fundamento na Lei Federal nº 12.340, de 1º de dezembro de 2010, alterada em partes pela Lei nº 12.983, de 02 de junho de 2014, na Lei Federal nº 12.608, de 10 de abril de 2012, Decreto Federal nº 10.593, de 24 de dezembro de 2020, no Decreto Federal nº 7.257, de 4 de agosto de 2010, e na Instrução Normativa nº 36, de 04 de dezembro de 2020, do Ministério do Desenvolvimento Regional, que estabelece os procedimentos e critérios para a decretação de situação de emergência ou estado de calamidade pública;

Considerando a ocorrência de forte e duradoura chuva no Município de Dom Silvério, no dia 07 de dezembro de 2022;

Considerando que da intensa precipitação pluviométrica, houve registro de desastres na sede, na zona rural e nos distritos e estradas de acesso e que provocaram inundações, com transbordamento de rios e córregos, em especial os denominados “Mingau” e “Campanha”, movimentos de massa, enxurradas, alagamentos, provocando grande comoção social, entre outros danos e prejuízos;

Considerando os vários danos e obstruções, estradas vicinais, alagamento de plantações e pastagens na zona rural, quedas de árvore, deslizamento de terra e erosões no Município de Dom Silvério;

Considerando os danos à pontes, redes de esgoto e drenagem, pavimentação e obstrução de vias, especialmente as denominadas Rua José de Souza Rocha e Rua Nossa Senhora da Saúde;

Considerando que desses desastres, resultaram danos materiais e prejuízos econômicos públicos na zona urbana e zona rural do Município, bem como interrupção de serviço essencial de abastecimento de água;

Considerando os Boletins de Ocorrência do **CORPO DE BOMBEIROS MILITAR Nº 2022-053525403-001 e Nº 2022-053525403-003; Nº 2022-053525403-004; Nº 2022-053525403005;**

Considerando a intensificação da quebra da situação de normalidade e da rotina das famílias atingidas, bem como os impactos negativos causados no sistema de transporte, atendimento à saúde e na segurança global, afetando a integridade e a incolumidade da população;



PREFEITURA MUNICIPAL DE DOM SILVÉRIO

ESTADO DE MINAS GERAIS

Considerando que compete ao Município a preservação do bem estar da população e das atividades socioeconômicas das regiões atingidas por eventos adversos, bem como a adoção imediata das medidas que se fizerem necessárias para, em regime de cooperação, combater situações emergenciais;

Considerando a necessidade emergencial de disponibilização de equipamentos, veículos e outros materiais, além da necessidade de realização de obras para contenção da situação e prover o retorno à normalidade;

Considerando que as informações contidas no presente Decreto foram levantadas pela Coordenadoria Municipal de Proteção e Defesa Civil - COMPDEC, que emitiu parecer conclusivo pela decretação de situação de emergência;

DECRETA:

Art. 1º Fica declarada a existência de situação anormal provocada por chuva intensa – COBRADE: 1.3.2.1.4 (Classificação e Codificação Brasileira de Desastres, caracterizada como SITUAÇÃO DE EMERGÊNCIA, nas áreas comprovadamente afetadas pelo desastre, conforme o Formulário de Informações do Desastre (FIDE) pela Coordenadoria Municipal de Proteção e Defesa Civil.

Art. 2º Autoriza-se a mobilização de todos os órgãos municipais para atuarem sob a coordenação da Coordenadoria Municipal de Proteção e Defesa Civil, nas ações de resposta ao desastre e reabilitação do cenário.

Art. 3º Autoriza-se a convocação de voluntários para reforçar as ações de resposta ao desastre e a realização de campanhas de arrecadação de recursos junto às comunidades, com o objetivo de facilitar as ações de assistência à população afetada pelo desastre, tudo sob a coordenação da Coordenadoria Municipal de Proteção e Defesa Civil.

Art. 4º De acordo com o estabelecido nos incisos XI e XXV do artigo 5º da Constituição Federal, autoriza-se as autoridades administrativas e os agentes de defesa civil, diretamente responsáveis pelas ações de resposta aos desastres, em caso de risco iminente, a:

I – penetrar nas casas, para prestar socorro ou para determinar a pronta evacuação;

II – usar de propriedade particular, no caso de iminente perigo público, assegurada ao proprietário indenização ulterior, se houver dano.



PREFEITURA MUNICIPAL DE DOM SILVÉRIO

ESTADO DE MINAS GERAIS

Parágrafo único: Será responsabilizado o agente da defesa civil ou autoridade administrativa que se omitir de suas obrigações, relacionadas com a segurança global da população.


Art. 5º Com base no inciso IV do artigo 24 da Lei nº 8.666, de 21 de junho de 1993, sem prejuízo das restrições da Lei Complementar nº 101, de 04 de maio de 2000 (Lei de Responsabilidade Fiscal), ficam dispensados de licitação os contratos de aquisição de bens necessários às atividades de resposta ao desastre, de prestação de serviços e de obras relacionadas com a reabilitação dos cenários de desastres, desde que possam ser concluídas no prazo máximo de cento e oitenta dias consecutivos e ininterruptos, contados a partir da caracterização do desastre, vedada a prorrogação dos contratos.

Art. 6º Este Decreto entra em vigor na data de sua publicação, devendo vigorar pelo prazo de 180 (cento e oitenta) dias.

Publique-se, registre-se e cumpra-se.

Dom Silvério/MG, 08 de dezembro de 2022.


José Bráulio Aleixo
Prefeito Municipal



DECRETO Nº 518/2022.

PREFEITURA MUNICIPAL DE CATUJI - MG
PUBLICAÇÃO Nº 518 / 2022
Certifico para fins de comprovação que este (a) Decreto
foi publicado (a) _____
no quadro de publicações da Prefeitura no
período de 09/12/2022 a 23/12/2022
O referido é verdade e dou fé.
Catuji 09/12/2022
Ass. do Servidor _____
RG / Matrícula _____

DECLARA SITUAÇÃO DE EMERGÊNCIA NAS ÁREAS DO MUNICÍPIO AFETADAS PELAS CHUVAS INTENSAS – 1.3.2.1.4 CONFORME IN/MI 02/2016.

A Senhora **MARIA JOSÉ DE OLIVEIRA**, Prefeita do Município de Catuji, localizado no estado de Minas Gerais, no uso de suas atribuições legais, conferidas pela inserir o nº da Lei Orgânica Municipal e pelo Inciso VI, do artigo 8º, da Lei Federal nº 12.608, de 10 de abril de 2012, e

CONSIDERANDO, as chuvas intensas ocorridas no dia **08 de dezembro de 2022**, em todo território do município, atingindo cerca de 70mm de chuvas em curto período;

CONSIDERANDO, que em decorrência dos fatos houve deslizamento de encostas, desabamento de moradias, danificação de vias e obras públicas, destruição de pontes, além de perda de produção agrícola e pecuária;

CONSIDERANDO, que em decorrência das chuvas houve vários danos, tanto na zona urbana quanto na zona rural, diversas famílias viram-se desabrigadas e sem estrutura de subsistência digna;

CONSIDERANDO, que a situação de alta vulnerabilidade, decorrente do impacto das fortes chuvas, expõe as famílias atingidas a diversos riscos físicos, materiais e emocionais;

CONSIDERANDO, que o parecer da **Coordenadoria de Proteção e Defesa Civil - COMPDEC**, relatando a ocorrência deste desastre é favorável à declaração de **Situação de Emergência**.

PREFEITURA MUNICIPAL DE CATUJI - MG
PUBLICAÇÃO Nº 518 2020
Certifico para fins de comprovação que este (a) <u>Decreto</u> foi publicado (a) no quadro de publicações da prefeitura no período de <u>07/06/2020</u> a <u>23/06/2020</u>
O referido é verdade e dou fé.
Catuji <u>07/06/2020</u>
Ass. do Servidor <u>[Assinatura]</u>
RG / Matrícula <u>202</u>

DECRETA:

Artigo 1º – Fica declarada **Situação de Emergência** nas áreas do município contidas no Formulário de Informações do Desastre – FIDE e demais documentos anexos a este Decreto, em virtude do desastre classificado e codificado **Chuvvas Intensas – 1.3.2.1.4.**

Artigo 2º – Autoriza-se a mobilização de todos os órgãos municipais para atuarem sob a coordenação da **Coordenadoria de Proteção e Defesa Civil - COMPDEC**, nas ações de resposta ao desastre e reabilitação do cenário e reconstrução.

Artigo 3º – Autoriza-se a convocação de voluntários para reforçar as ações de resposta ao desastre e realização de campanhas de arrecadação de recursos junto à comunidade, com o objetivo de facilitar as ações de assistência à população afetada pelo desastre, sob a Coordenação da **Coordenadoria de Proteção e Defesa Civil - COMPDEC.**

Artigo 4º – De acordo com o estabelecido nos incisos XI e XXV do artigo 5º da Constituição Federal, autoriza-se as autoridades administrativas e os agentes de Defesa Civil, diretamente responsáveis pelas ações de resposta aos desastres, em caso de risco iminente, a:

I – penetrar nas casas, para prestar socorro ou para determinar a pronta evacuação;

II – usar de propriedade particular, no caso de iminente perigo público, assegurada ao proprietário indenização ulterior, se houver dano.

Parágrafo Único – Será responsabilizado o agente da defesa civil ou autoridade administrativa que se omitir de suas obrigações, relacionadas com a segurança global da população.

Artigo 5º – De acordo com o estabelecido no artigo 5º do Decreto-Lei nº 3.365, de 21 de junho de 1941, autoriza-se o início de processos de desapropriação, por utilidade pública, de propriedades particulares comprovadamente localizadas em áreas de risco intensificado de desastre.

§ 1º – No processo de desapropriação, deverão ser consideradas a depreciação e a desvalorização que ocorrem em propriedades localizadas em áreas inseguras.

§ 2º – Sempre que possível essas propriedades serão trocadas por outras situadas em áreas seguras, e o processo de desmontagem e de reconstrução das edificações, em locais seguros, será apoiado pela comunidade.

Artigo 6º – Com base no Inciso IV do artigo 24 da Lei nº 8.666 de 21.06.1993, sem prejuízo das restrições da Lei de Responsabilidade Fiscal (LC 101/2000), ficam dispensados de licitação os contratos de aquisição de bens necessários às atividades de resposta ao desastre, de prestação de serviços e de obras relacionadas com a reabilitação dos cenários dos desastres, desde que possam ser concluídas no prazo máximo de 180 (cento e oitenta) dias consecutivos e ininterruptos, contados a partir da caracterização do desastre, vedada a prorrogação dos contratos.

Artigo 7º – Este Decreto entra em vigor na data de sua publicação.

Publique-se, registre-se e cumpra-se.

Prefeitura Municipal de Catuji – MG, 09 de dezembro de 2022 (sexta-feira).


MARIA JOSÉ DE OLIVEIRA
PREFEITA MUNICIPAL

PREFEITURA MUNICIPAL DE CATUJI - MG
PUBLICAÇÃO Nº 018 / 2022
Certifico para fins de comprovação que este (a) <u>Decreto</u> foi publicado (a)
no quadro de publicações da prefeitura no período de <u>09/12/2022</u> a <u>23/12/2022</u>
O referido é verdade e dou fé.
Catují <u>09/12/2022</u>
Ass. do Servidor <u>[Assinatura]</u>
RG / Matrícula <u>2022</u>

ADM 2021/2024

Construindo um Novo Tempo!

Condições meteorológicas entre os dias 05 e 08 de dezembro de 2022

Nº Documento:

s/n

Revisão: A

Página 1 de 10

--

Revisão	Vigência	Motivo da revisão

Distribuição:	Referência:
Elaboração: OP/PE	Material: <input type="checkbox"/>
Participação:	Serviço: <input checked="" type="checkbox"/>
Autenticação: Não se aplica	
Elaborado por: Arthur Chaves de Paiva Neto – OP/PE	Verificado por: Adelmo Antonio Correia – OP/PE
Aprovado por: Ruany Gomes Xavier Maia – OP/PE	Data: 13/02/2023

Condições meteorológicas entre os dias 05 e 08 de dezembro de 2022

Nº Documento:	s/n	Revisão: A	Página 2 de 10
----------------------	-----	-------------------	----------------

1) Descrição do evento meteorológico

Entre os dias 05 e 08 de dezembro de 2022 a atuação de uma massa de ar quente e úmido, associado a passagem de uma frente fria (Figura1), favoreceram a instabilidade atmosférica no estado e contribuíram para ocorrência de pancadas de chuva com acumulados significativos de chuva e intensa atividade elétrica em boa parte das regiões do estado. Estas tempestades foram acompanhadas, além da chuva intensa, por ventos fortes em algumas cidades.

Na figura 2 encontram-se imagens do satélite GOES-16 para o período, com realce de temperatura, disponibilizados pelo Instituto Nacional de Pesquisas Espaciais (INPE). A escala de cores das imagens indica a temperatura do topo das nuvens, indo do preto (100°C) ao branco (-100°C). Quanto mais frio o topo da nuvem, maior sua altura, indicando nuvens de grande desenvolvimento vertical, associadas a forte instabilidade e tempestades com raios, ventos fortes e volumes significativos de precipitação.

Pode-se observar nestas imagens a formação de núcleos convectivos intensos, responsáveis pelas tempestades que se desenvolveram sobre o estado neste período, atingindo todas as regiões de Minas em períodos diversos. Além disso, nuvens de pequeno desenvolvimento vertical também foram responsáveis por acumulados significativos de chuvas, como mostram as observações nas estações meteorológicas para o período, presentes nas seções seguintes.

Condições meteorológicas entre os dias 05 e 08 de dezembro de 2022

Nº Documento:

s/n

Revisão: A

Página 3 de 10

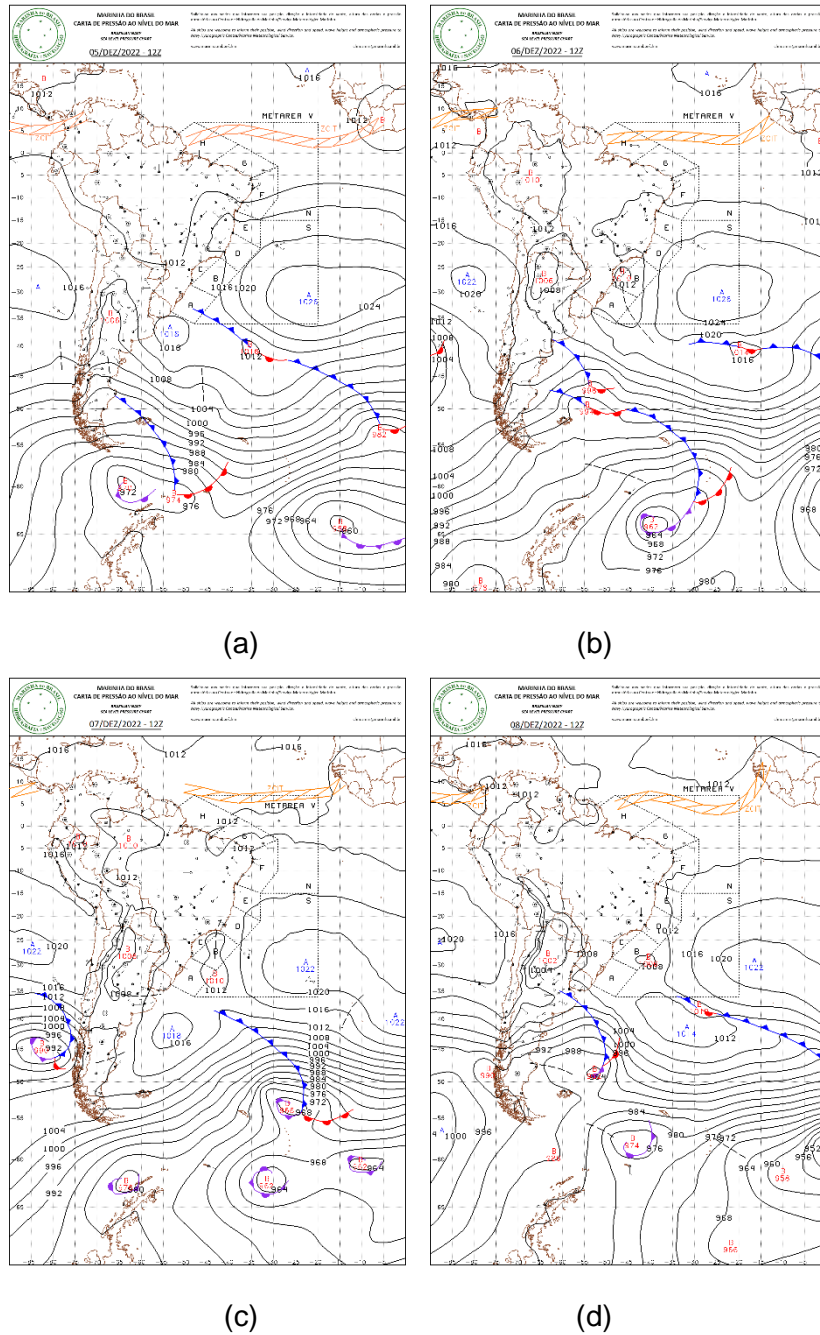


Figura 1 - Carta Sinótica em superfície dos dias 05 (a), 06 (b), 07 (c) e 08 (d) de dezembro de 2022. Fonte: Marinha do Brasil.

Condições meteorológicas entre os dias 05 e 08 de dezembro de 2022

Nº Documento:

s/n

Revisão: A

Página 4 de 10

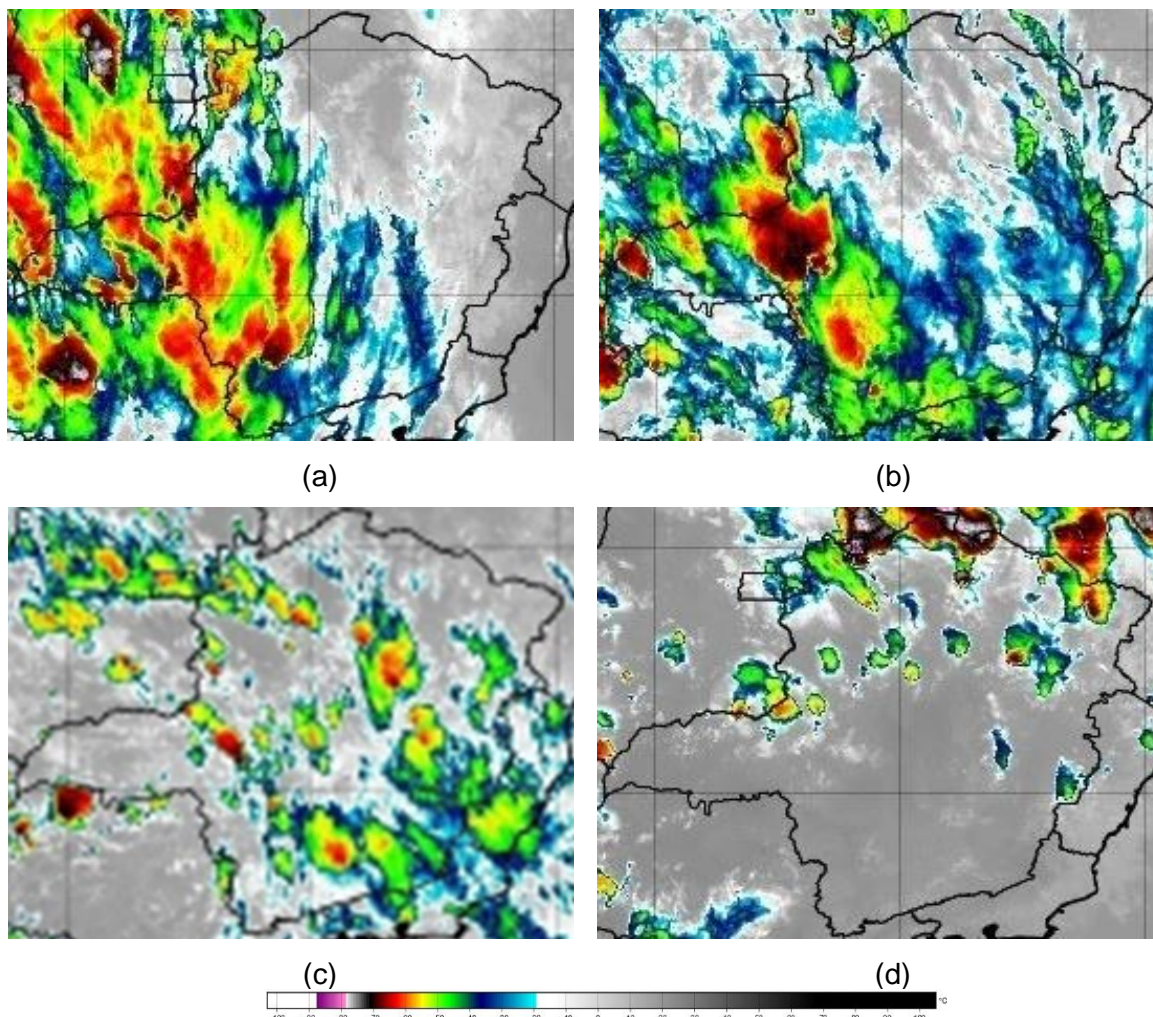


Figura 2 – Seleção de Imagem de Satélite dos dias 05 (a), 06 (b), 07 (c) e 08 (d) de dezembro de 2022. Fonte: INPE.

A Rede Integrada Nacional de Detecção de Descargas Atmosféricas (RINDAT) é uma rede de sensores especializados e centrais de processamento que permitem detectar, em tempo real, as descargas atmosféricas nuvem-solo, isto é, a maior parte das descargas que atingem o solo, em parte do território brasileiro. Atualmente, a RINDAT é constituída pelas seguintes instituições: CEMIG, FURNAS, SIMEPAR e INPE.

A figura 3 ilustra os registros de descargas atmosféricas em Minas Gerais feitos pelos sensores da RINDAT entre os dias 05 e 08 de dezembro de 2022 com pontos vermelhos.

Condições meteorológicas entre os dias 05 e 08 de dezembro de 2022**Nº Documento:**

s/n

Revisão: A**Página 5 de 10**

Concordando com o que já foi exposto, vê-se que boa parte das regiões do estado de Minas Gerais foram atingidas por tempestades elétricas.

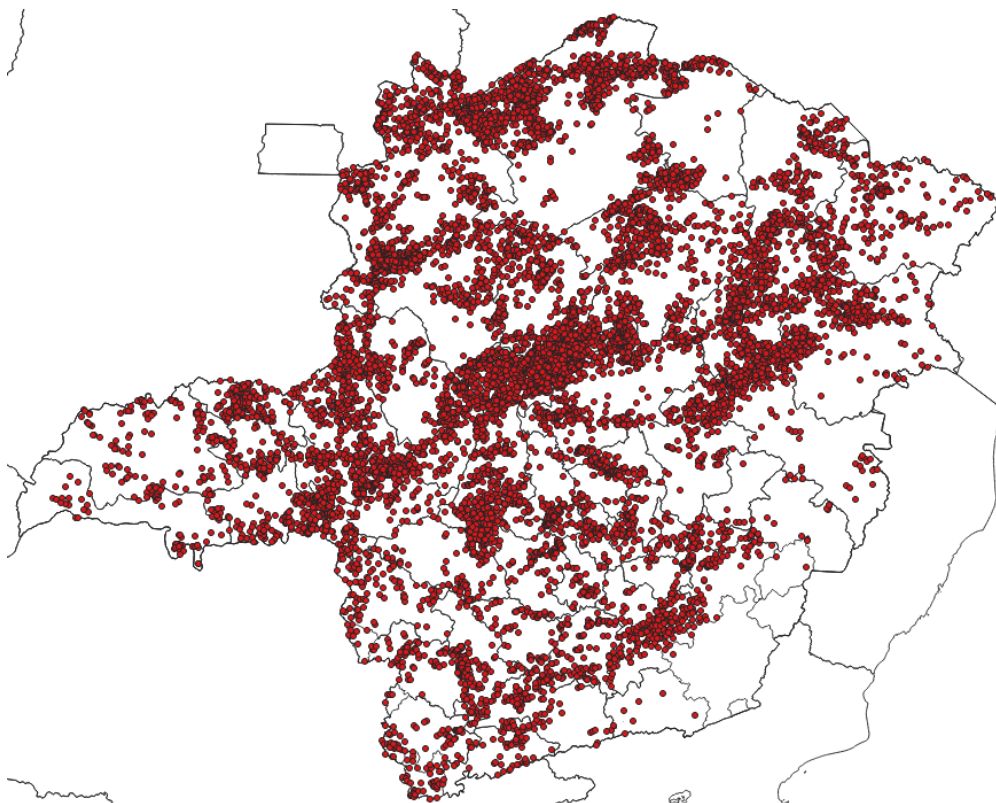


Figura 3 - Localização dos raios registrados entre os dias 05 e 08 de dezembro de 2022. Fonte: RINDAT

Na figura 4 encontram-se os dados de rajadas de vento máximas, em km/h, registradas entre os dias 05 e 08 de dezembro de 2022, com base nas estações automáticas do Instituto Nacional de Meteorologia (INMET). Nesta imagem, vê-se que diversas estações do estado registraram rajadas de vento superiores a 40 km/h, com destaque para o Norte e Noroeste de Minas, com rajadas próximas dos 60 km/h.

Condições meteorológicas entre os dias 05 e 08 de dezembro de 2022			
Nº Documento:	s/n	Revisão: A	Página 6 de 10

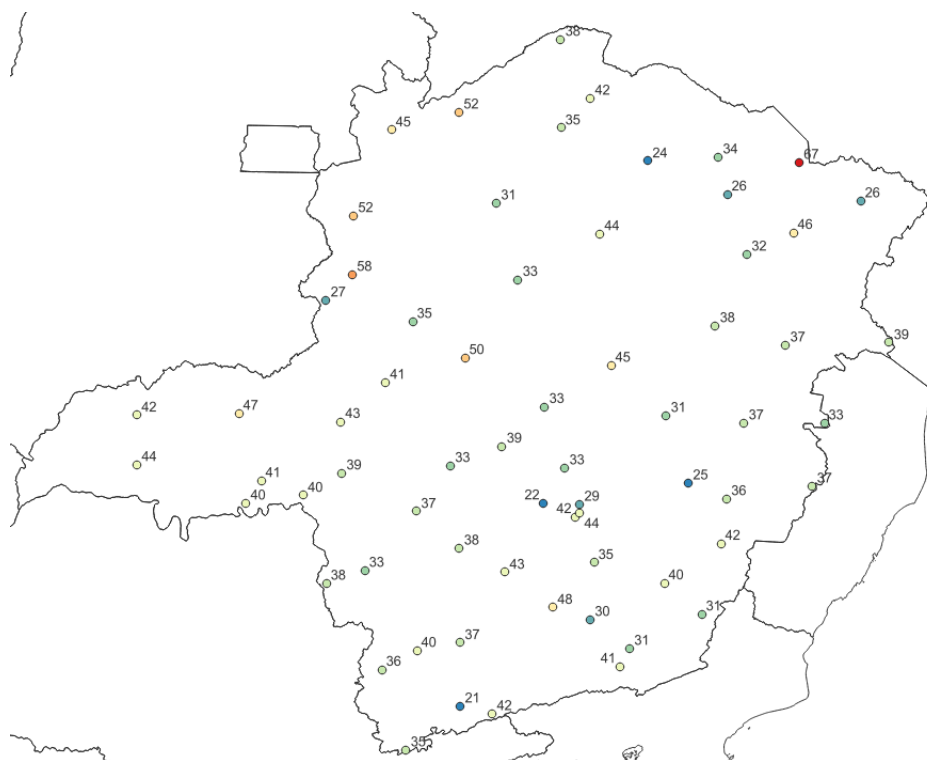


Figura 4 – Rajadas de vento (Km/h) máximas registradas entre os dias 05 e 08 de dezembro de 2022.
Fonte: INMET

Abaixo, na figura 5a, encontram-se os dados de pluviometria para o Brasil acumulados entre os dias 04 e 08 de dezembro de 2022, também com base nas estações do INMET. Este mapa foi elaborado com o uso de dados de estações meteorológicas pertencentes ao instituto e, por padrão internacional, utilizam os registros de chuva das 12 UTC do dia anterior às 12 UTC dos dias em questão. Por este motivo, foi utilizado o mapa do dia 03/12 para ilustrar o acumulado nos 05 dias anteriores. Foi elaborado também o mapa presente na figura 5b, ainda baseado nas estações do INMET, com os totais acumulados em 4 dias, para mostrar em detalhes os acumulados no estado durante os eventos analisados. Neste mapa vê-se que diversas estações tiveram registros significativos de chuva, com destaque para o Triângulo Mineiro e Sul de Minas, com diversas estações registrando valores acima de 100 mm acumulados.

Condições meteorológicas entre os dias 05 e 08 de dezembro de 2022

Nº Documento:

s/n

Revisão: A

Página 7 de 10

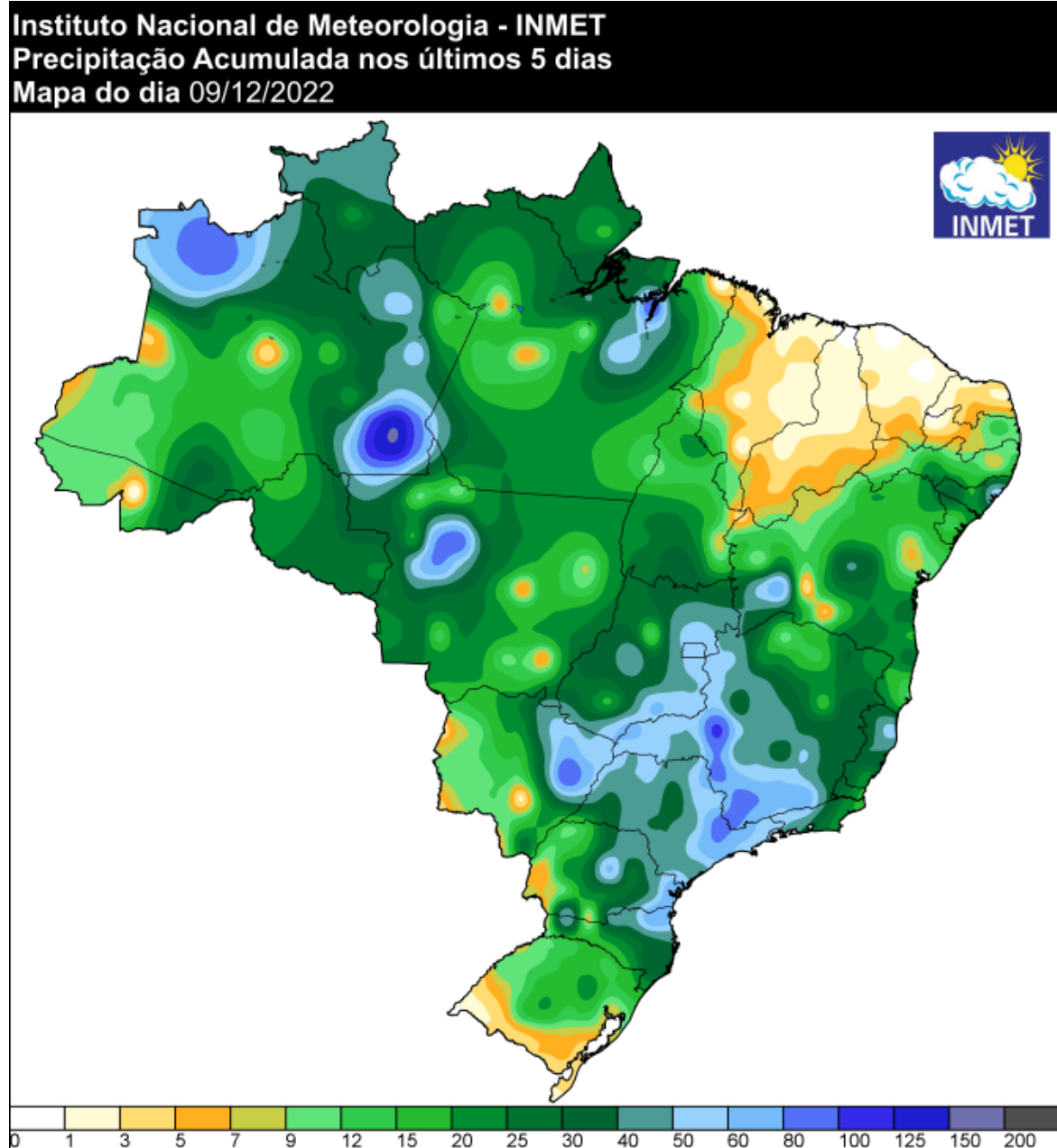


Figura 5a - Pluviometria acumulada (mm) entre os dias 04 e 08 de dezembro de 2022. Fonte: INMET.

Condições meteorológicas entre os dias 05 e 08 de dezembro de 2022**Nº Documento:**

s/n

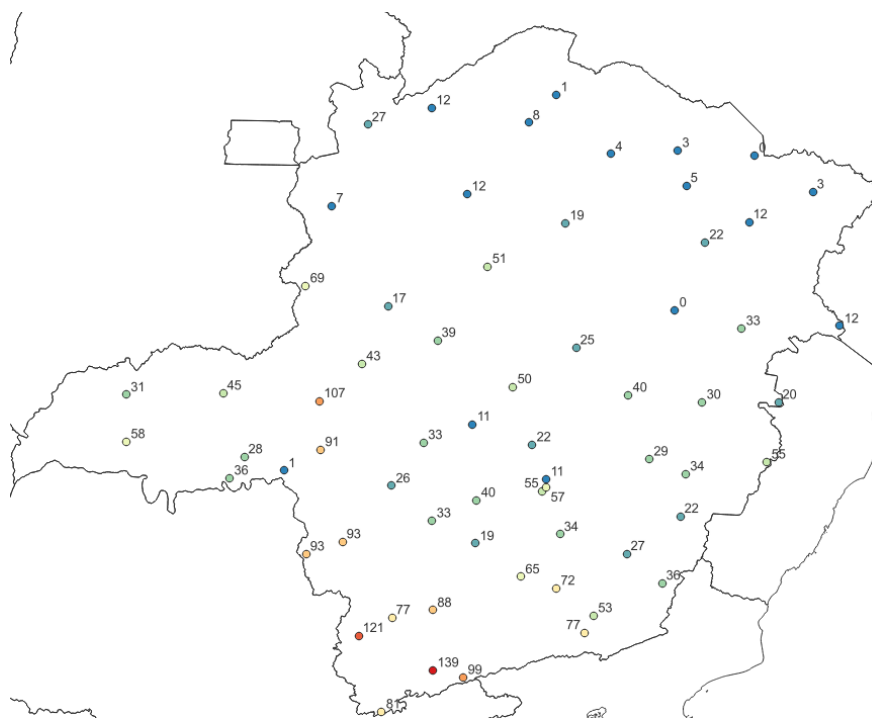
Revisão: A**Página 8 de 10**

Figura 5b - Pluviometria acumulada entre os dias 05 e 08 de dezembro de 2022. Fonte dos dados: INMET.

2) Impactos

Diversas regiões no estado registraram as consequências destes eventos, principalmente alagamentos, queda de árvores, vendaval e enxurradas diretamente relacionados às tempestades. Houve danos em ruas e estabelecimentos comerciais em diversas regiões de Minas Gerais, além de mortes na região metropolitana de Belo Horizonte. Abaixo encontram-se algumas reportagens sobre este período:

https://www.em.com.br/app/noticia/gerais/2022/12/07/interna_gerais,1430778/chuva-alaga-ruas-arrasta-carros-e-para-transito-em-bh.shtml

<https://g1.globo.com/mg/minas-gerais/noticia/2022/12/08/belo-horizonte-amanhece-sem-chuva-mas-com-rastro-de-destruicao-apos-temporal.ghtml>

<https://noticias.r7.com/jr-24h/boletim-jr-24h/videos/chuva-em-minas-gerais-provoca-mortes-e-deixa-80-cidades-em-situacao-de-emergencia-08122022>

Condições meteorológicas entre os dias 05 e 08 de dezembro de 2022**Nº Documento:**

s/n

Revisão: APágina **9** de **10**

<https://www.otempo.com.br/cidades/minas-gerais-tem-343-cidades-em-alerta-para-chuvas-fortes-ate-esta-quarta-1.2777760>

<https://g1.globo.com/mg/sul-de-minas/noticia/2022/12/07/chuva-causa-alagamentos-em-cidades-do-sul-de-minas.ghtml>

<https://g1.globo.com/mg/centro-oeste/noticia/2022/12/05/video-trecho-da-mg-801-entre-nova-serrana-e-leandro-ferreira-cede-apos-chuva.ghtml>

<https://g1.globo.com/mg/vales-mg/noticia/2022/12/09/chuva-forte-deixa-rastro-de-lama-no-vale-do-mucuri.ghtml>

Na classificação e codificação brasileira de desastres (COBRADE) os eventos que atingiram Minas Gerais no período se encaixam nos seguintes códigos:

1.3.2.1.2 – Tempestade com intensa atividade elétrica;

1.3.2.1.4 – Chuvas intensas;

1.3.2.1.5 – Vendaval.

3) Conclusões

Pelo exposto acima fica claro que, entre os dias 05 e 08 de dezembro de 2022, o estado de Minas Gerais foi atingido por uma combinação de convergência de umidade, temperaturas elevadas e a passagem de um sistema frontal. Estes fenômenos provocaram diversas tempestades, com chuva intensa, fortes rajadas de vento e descargas elétricas atmosféricas. Na tabela abaixo encontra-se um resumo dos horários críticos por região de Minas.

Malha	Início	Término
Centro	05/12/2022 09:00	07/12/2022 21:00
Leste	05/12/2022 11:00	08/12/2022 23:59
Norte	05/12/2022 12:00	08/12/2022 23:00
Oeste	05/12/2022 09:00	07/12/2022 21:00
Mantiqueira	05/12/2022 11:00	07/12/2022 16:00
Sul	05/12/2022 13:00	07/12/2022 21:00
Triangulo	05/12/2022 09:00	08/12/2022 18:00

Tabela 1 – Resumo dos horários críticos

Condições meteorológicas entre os dias 05 e 08 de dezembro de 2022

Nº Documento:	s/n	Revisão: A	Página 10 de 10
---------------	-----	------------	-----------------

4) Referências bibliográficas:

Mapa de precipitação acumulada do INMET: <https://tempo.inmet.gov.br/PrecAcumulada>

Imagens de satélite (GOES – 16): <http://satelite.cptec.inpe.br/acervo/goes16.formulario.logic>

Cartas Sinóticas: <https://www.marinha.mil.br/chm/dados-do-smm-cartas-sinoticas/cartas-sinoticas>